

جمهوری اسلامی ایران
سازمان امور مالیاتی کشور
اداره کل امور مالیاتی استان اصفهان

دفترچه ارزش معاملاتی شهر اصفهان و توابع سال ۱۳۹۸



تاریخ اجرا: ۱۳۹۹/۰۴/۲۸

جمهوری اسلامی ایران
سازمان امور مالیاتی کشور
اداره کل امور مالیاتی استان اصفهان

دفترچه ارزش معاملاتی شهر اصفهان و توابع سال ۱۳۹۸



تاریخ اجرا: ۱۳۹۹/۰۴/۲۸

دفترچه ارزش معاملاتی شهر اصفهان و توابع

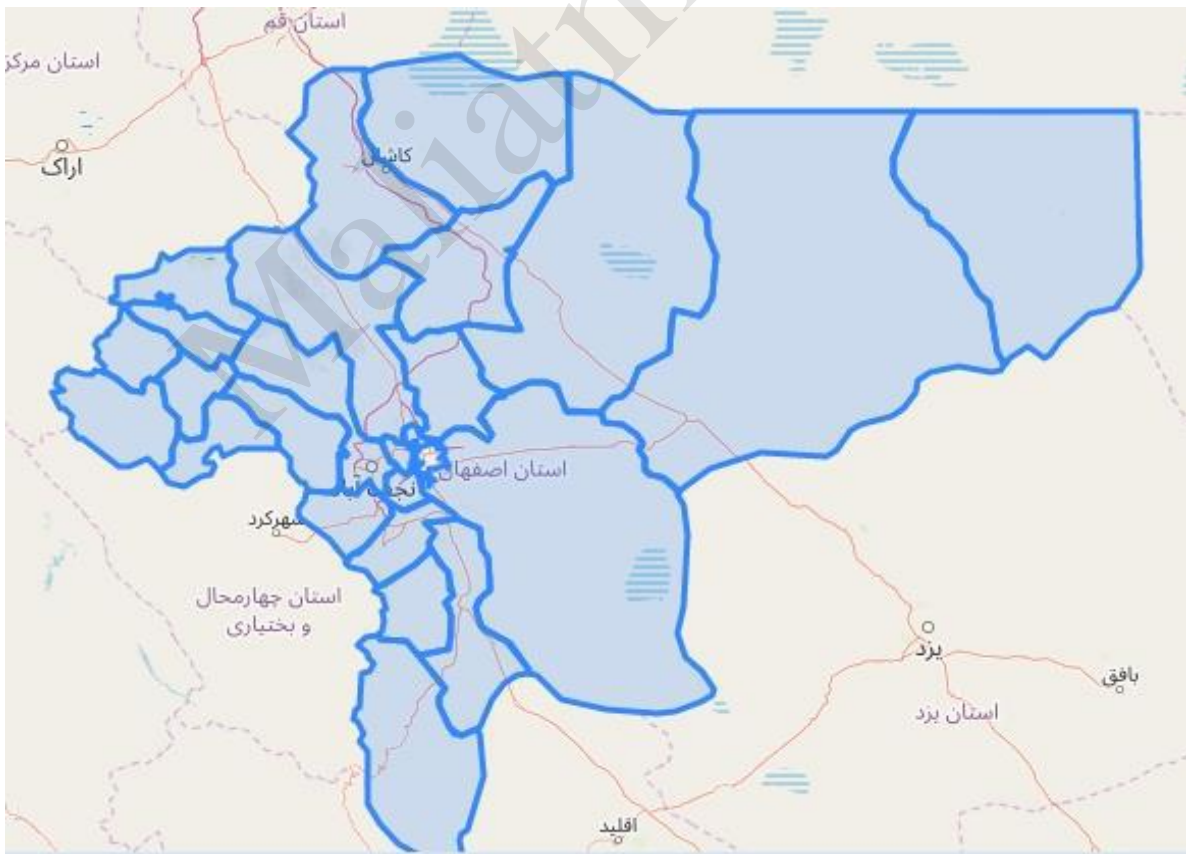
سال ۱۳۹۸

تهیه و تنظیم : مجتبی مستاجران

رئیس گروه مالیاتی و دبیر کمیسیون تقویم املاک اصفهان

بر اساس الگوی ضوابط اجرایی ارزش معاملاتی املاک معاونت پژوهش، برنامه ریزی و امور بین الملل

دفتر پژوهش و برنامه ریزی





بخشنامه

م.ا.س	مصوبه جلسه مورخ ۱۳۹۸/۱۲/۲۶ «ستاد ملی مبارزه با بیماری کرونا»	۱۳۹۹
-------	--	------

مخاطبین اصلی / ذینفعان	رئیس محترم امور مالیاتی شهر و استان تهران مدیران کل محترم امور مالیاتی استان ها
موضوع	ابلاغ مصوبه جلسه مورخ ۱۳۹۸/۱۲/۲۶ «ستاد ملی مبارزه با بیماری کرونا»
<p>بدین وسیله مصوبه شماره ۱۶۵۲۳۳ جلسه مورخ ۱۳۹۸/۱۲/۲۷ «ستاد ملی مبارزه با بیماری کرونا» در خصوص «حمایت های مالیاتی دولت از فعالین اقتصادی» برای اجرا و اقدام به شرح ذیل ابلاغ می گردد:</p> <p>۱. در سال ۱۳۹۹، در مواردی که مهلت مقرر برای تسطیح بدهی (اعم از اصل مالیات، عوارض و جرایم) قانون مالیات های مستقیم و قانون مالیات بر ارزش افزوده مودیان مالیاتی در اجرای ماده (۱۶۷) قانون مالیات های مستقیم به اتمام رسیده باشد و این گونه مودیان قادر به پرداخت بدهی خود نباشند، سازمان امور مالیاتی کشور می تواند نسبت به امهال بدهی به مدت حداکثر سه ماه و تسطیح به مدت نه ماه از تاریخ درخواست اولیه برای امهال و تسطیح فارغ از مهلت سه ساله مذکور در ماده (۱۶۷) قانون مالیات های مستقیم اقدام نماید.</p> <p>۲. در مواردی که طبق مقررات قانون مالیات های مستقیم و قانون مالیات بر ارزش افزوده انقضای مهلت زمانی برای اعتراض به اوراق مالیاتی از تاریخ ۱۳۹۸/۱۲/۱ لغایت ۱۳۹۹/۲/۱۵ باشد، مهلت اعتراض حداکثر تا تاریخ ۱۳۹۹/۳/۳۱ تمدید می شود.</p> <p>۳. جرایم پرداخت نشده بدهی مالیات و عوارض قانون موسوم به تجمیع عوارض مصوب ۱۳۸۱/۱۰/۲۲ به شرط پرداخت اصل مالیات و عوارض تا تاریخ ۱۳۹۹/۹/۳۰ بخشوده می شود.</p> <p>۴. تاریخ لازم الاجرا شدن ارزش معاملاتی تعیین شده در اجرای مقررات ماده (۶۴) قانون مالیات های مستقیم مصوب ۱۳۹۴/۴/۳۱ در سال ۱۳۹۸ برای اجرا در سال ۱۳۹۹ از یک ماه به چهار ماه پس از تاریخ تصویب نهایی کمیسیون تقویم املاک افزایش می یابد.</p>	



جمهوری اسلامی ایران

رئیس جمهور

جناب آقای دکتر پورزیند

وزیر محترم امور اقتصادی و دارایی

۱۶۵۲۳۳۳

۹۸۱۲۱۷

علم بگرم

۵- کمکهای نقدی و غیرنقدی اشخاص حقیقی و حقوقی در اسفندماه ۱۳۹۸ و سه ماهه اول سال ۱۳۹۹ جهت تامین لوازم و تجهیزات مصرفی مورد نیاز بیمارستانها و مراکز درمانی دولتی و تحت پوشش سازمان تامین اجتماعی و نیروهای مسلح و سایر مراکز درمانی مورد تایید وزارت بهداشت، درمان و آموزش پزشکی جهت مبارزه با ویروس کرونا که مورد تایید وزارت مذکور قرار گیرد به عنوان هزینههای قابل قبول مالیاتی در سال پرداخت محسوب می شود»

سید علی حسینی

مصوبه جلسه مورخ ۱۳۹۸/۱۲/۲۶ «ستاد ملی مبارزه با بیماری کرونا» در خصوص «حمایتهای مالیاتی دولت از فعالین اقتصادی» بشرح ذیل برای اجرا ابلاغ می شود:

- ۱- در سال ۱۳۹۹، در مواردی که مهلت مقرر برای تقسیط بدهی (اعم از اصل مالیات، عوارض و جرایم) قانون مالیاتهای مستقیم و قانون مالیات بر ارزش افزوده موذیان مالیاتی در اجرای ماده (۱۶۷) قانون مالیاتهای مستقیم به اتمام رسیده باشد و این گونه موذیان قادر به پرداخت بدهی خود نباشند، سازمان امور مالیاتی کشور می تواند نسبت به امهال بدهی به مدت حداکثر سه ماه و تقسیط به مدت نه ماه از تاریخ درخواست اولیه برای امهال و تقسیط فارغ از مهلت سه ساله مذکور در ماده (۱۶۷) قانون مالیاتهای مستقیم اقدام نماید.
- ۲- در مواردی که طبق مقررات قانون مالیاتهای مستقیم و قانون مالیات بر ارزش افزوده انقضای مهلت زمانی برای اعتراض به اوراق مالیاتی از تاریخ ۱۳۹۸/۱۲/۱ لغایت ۱۳۹۹/۳/۱۵ باشد، مهلت اعتراض حداکثر تا تاریخ ۱۳۹۹/۳/۳۱ تمدید می شود.
- ۳- جرایم پرداخت نشده بدهی مالیات و عوارض قانون موسوم به تجمیع عوارض مصوب ۱۳۸۱/۱۰/۲۲ به شرط پرداخت اصل مالیات و عوارض تا تاریخ ۱۳۹۹/۹/۳۰ بخشوده می شود.

- ۴- تاریخ لازم الاجرا شدن ارزش معاملاتی تعیین شده در اجرای مقررات ماده (۶۴) قانون مالیاتهای مستقیم مصوب ۱۳۹۴/۴/۳۱ در سال ۱۳۹۸ برای اجرا در سال ۱۳۹۹ از یک ماه به چهار ماه پس از تاریخ تصویب نهایی کمیسیون تقویم املاک افزایش می یابد.

الگوی کلی ضوابط اجرایی ارزش معاملاتی املاک شهر اصفهان

ارزش معاملاتی املاک عبارت است از مجموع ارزش معاملاتی عرصه و اعیان به شرح ذیل:

بخش اول : ارزش معاملاتی عرصه املاک

ارزش معاملاتی عرصه املاک بر مبنای ارزش های معاملاتی مندرج در ذیل نقشه های هر بلوک و با رعایت مقررات زیر محاسبه می گردد:

۱- ارزش عرصه املاک بر اساس میانگین ارزش های روز عرصه املاک به تفکیک کاربری های مسکونی، تجاری و اداری و درمورد سایر کاربری ها بر اساس ضرائب تعدیل ارزش های معاملاتی املاک مسکونی (مندرج در ذیل نقشه های هر بلوک) به شرح جدول ذیل و مطابق مجموعه پیوست تعیین می گردد.

ردیف	نوع کاربری	ضرائب تعدیل
۱	خدماتی، آموزشی، فرهنگی، بهداشتی - درمانی، تفریحی - ورزشی، گردشگری و هتلداری و ...	۰,۷
۲	صنعتی - کارگاهی - حمل و نقل - انبار و توقفگاه	۰,۶
۳	الف) کشاورزی (باغات، اراضی مزروعی، دامداری، دامپروری، پرورش طیور و آبزیان، پرورش گل و گیاه و) ... ب) اراضی مزروعی دیمی	۰,۴ ۰,۳
۴	سایر	۰,۴

۲- تشخیص نوع کاربری عرصه املاک به شرح ذیل صورت می پذیرد:

۱- ۲- کاربری املاک بر اساس نوع کاربری مندرج در سند رسمی و یا سایر اسناد مثبته مربوط می باشد.

۲- ۲- در خصوص املاکی که کاربری آنها مشخص نمی باشد، بر اساس نوع کاربری اعیانی احداث شده در آنها و در خصوص اعیانی های با کاربری متفاوت (مختلط)، بر اساس قدر السهم عرصه هر یک از اعیانی های مستحدثه و نوع کاربری آنها تعیین می گردد.

۲- ۳- در خصوص عرصه املاک فاقد کاربری و فاقد اعیانی، طبق ردیف (۴) جدول فوق عمل خواهد شد.

۳- ارزش های معاملاتی عرصه مندرج در جداول پیوست این مجموعه، مربوط به معابر با عرض ۱۲ متر می باشد و به ازای هر متر (یا ضریبی از متر) ، مازاد یا کسری نسبت به مبنای مذکور ، حسب مورد در خصوص املاک با کاربری تجاری ، سه درصد (۳٪) و در سایر کاربری ها دو درصد (۲٪) به ارزش های مزبور اضافه یا از آن کسر می گردد.

تذکر : افزایش دودرصدی (۲٪) مذکور در ارزش عرصه برای معابر بالای ۲۰ متر جهت املاک با کاربری مسکونی و معابر بالاتر از ۳۰ متر برای سایر کاربری ها محاسبه نمی گردد.

۴- در محاسبه ارزش عرصه هایی که دارای ۲ بر یا بیشتر می باشند، بالاترین ارزش معبر بزرگتر ملاک عمل خواهد بود، مشروط بر آن که از معبر مذکور راه عبور داشته باشد.

۵- ارزش عرصه املاک واقع در بر میادین، معادل بالاترین ارزش بزرگترین معبری است که از آن میدان منشعب می شود.

۶- ارزش عرصه املاکی که راه عبور مستقلی ندارند و حق عبور از ملک مجاور را دارند ، برابر شصت درصد (۶۰٪) ارزش عرصه معبری است که راه عبور ملک از آن منشعب می شود.

۷- ارزش عرصه املاکی که بر بزرگراه ، اتوبان، مسیل، حریم راه آهن و نهر قرار دارند، تا زمانی که شرایط استفاده و عبور و مرور از آنها، نظیر خیابان های داخلی شهر جهت دسترسی به ملک مورد نظر مهیا نباشد و رفت و آمد آنان از خیابان های دیگر صورت پذیرد، برابر خیابان مورد استفاده محاسبه می شود.

۸- ارزش معاملاتی عرصه سراهها، پاساژها و کاروان سراهها بر اساس بالاترین ارزش معاملاتی معبری که از آن منشعب می شوند، محاسبه می شود.

۹- چنانچه برای املاک واقع در حریم قانونی شهر ، بخش و روستای مورد نظر ارزش معاملاتی تعیین نشده باشد، معادل هفتاد درصد (۷۰٪) ارزش معاملاتی نزدیکترین محل مشابه ، حسب مورد مبنای محاسبه خواهد بود .

بخش دوم : ارزش معاملاتی ساختمان (اعیانی)

ارزش معاملاتی اعیانی املاک (اعم از مختلط و غیرمختلط) بر اساس متر از اعیانی مستحدثه، نوع سازه ساختمان و کاربری آن مطابق جدول و با رعایت مقررات ذیل محاسبه می گردد:

ردیف	نوع کاربری اعیانی	قیمت هر متر مربع ساختمان بر مبنای نوع سازه (ارقام به هزار ریال)	
		تمام بتون اسکلت بتونی و فلزی ، سوله	سایر
۱	تجاری	۲۶۶	۲۱۰
۲	مسکونی و اداری	۲۱۰	۷۷
۳	صنعتی-کارگاهی، خدماتی، آموزشی، بهداشتی- درمانی ، تفریحی - ورزشی، فرهنگی، هتلداری، گردشگری، حمل و نقل، انبار، پارکینگ عمومی (توقفگاه) و...	۱۵۴	۵۶
۴	مجموعه کشاورزی شامل (دامداری، دامپروری، پرورش طیور و آبزیان، پرورش گل و گیاه و...)	۱۳۰	۶۵

تذکر: برای محاسبه ارزش معاملاتی اعیانی املاک، (۲۰٪) ارزش معاملاتی هر متر مربع عرصه که مبنای محاسبه ارزش معاملاتی عرصه ملک قرار گرفته است، به قیمت هر متر مربع ساختمان مندرج در جدول فوق اضافه می گردد.

- ۱- در ساختمان های مسکونی و اداری بیش از پنج طبقه (بدون احتساب زیر زمین و پیلوت) از طبقه ششم به بالا به ازای هر طبقه بالاتر، یک و نیم درصد (۱/۵٪) به قیمت هر متر مربع ساختمان ردیف ۲ جدول فوق اضافه می شود.
- ۲- در ساختمان های تجاری به ازای هر طبقه بالاتر یا پائین تر از همکف ، ده درصد (۱۰٪) حداکثر سی درصد (۳۰٪) از ارزش معاملاتی هر متر مربع ساختمان (اعیانی) موضوع ردیف یک جدول فوق کسر می شود.
- ۳- چنانچه ساختمانی ، فاقد طبقه همکف (همسطح با معبر اصلی) باشد، اولین طبقه بالاتر و پائین تر از سطح معبر مربوط ، همکف محسوب می گردد.
- ۴- ارزش هر متر مربع پارکینگ و انباری متعلق به هر واحد ساختمانی معادل **پنجاه درصد (۵۰٪)** قیمت هر متر مربع ساختمان مندرج در جدول فوق تعیین می گردد.
- ۵- به ازاء هر سال قدمت ساختمان (با ارائه اسناد و مدارک مثبت) تا سقف ۲۰ سال نسبت به سال محاسبه ارزش معاملاتی دو درصد (۲٪) از کل ارزش معاملاتی اعیانی ملک تا سقف **چهل درصد (۴۰٪)** که مطابق بندهای فوق تعیین می گردد، کسر می شود.

۶- کلیه فضاهای غیرمسقف و همچنین مشاعات ساختمان، در محاسبه ارزش معاملاتی ساختمان (اعیانی) املاک، منظور نمی شود.

۷- ارزش معاملاتی اعیانی ساختمان های مسکونی نوساز واقع در بافت فرسوده که بیش از سه سال از تاریخ صدور گواهی پایان کار آن نگذشته باشد. اولین نقل و انتقال قطعی آنها معادل ۵۰٪ ارزش های تعیین شده با رعایت بند های فوق خواهد بود.

بخش سوم: ارزش معاملاتی اعیانی واحدهای تکمیل نشده

ارزش معاملاتی اعیانی ساختمان های تکمیل نشده با توجه به وضعیت آن در هر یک از مراحل ساخت و با رعایت مقررات بخش دوم ضوابط اجرایی این مجموعه به شرح ذیل تعیین می گردد.

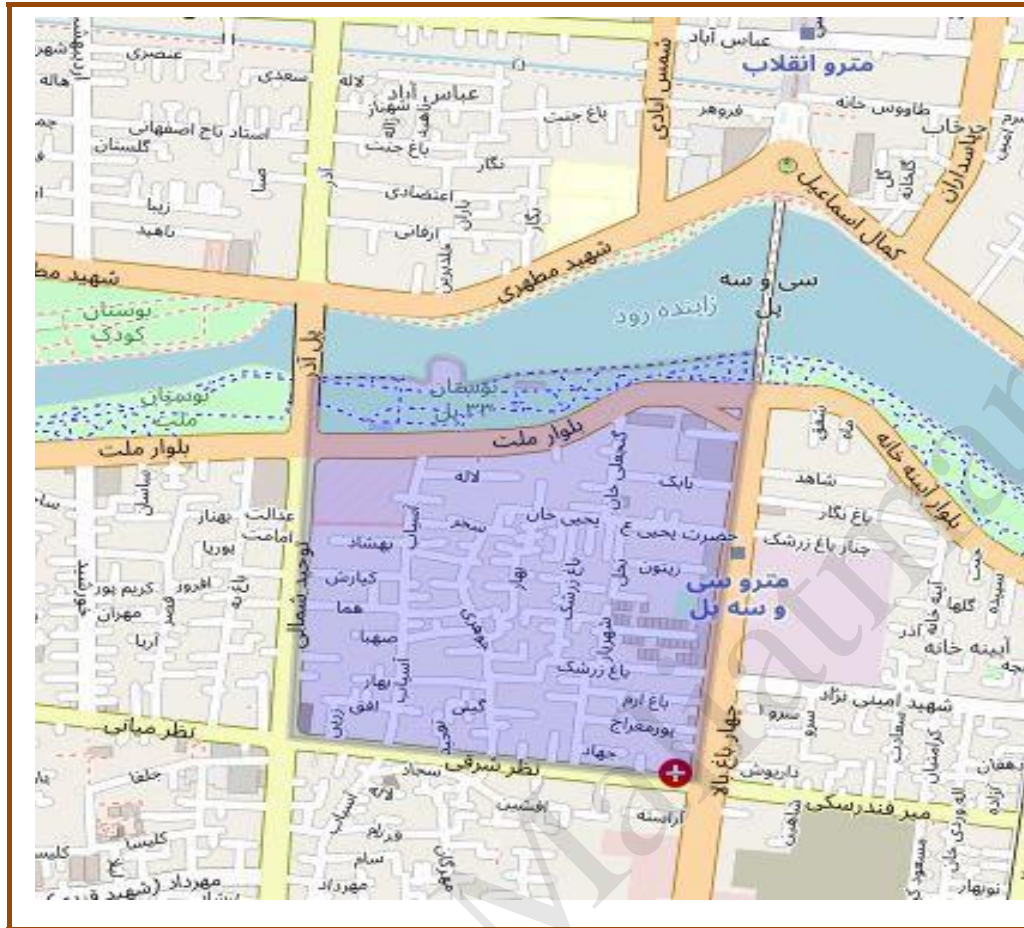
ضمناً در املاکی که دارای دو یا چند طبقه می باشند، ارزش معاملاتی اعیانی هر طبقه بر اساس تطبیق وضعیت موجود آن با یکی از مراحل چهارگانه ذیل محاسبه می گردد.

ردیف	مراحل ساخت ساختمان	در صد از ارزش معاملاتی اعیانی
۱	فونداسیون	۱۰
۲	اسکلت	۳۰
۳	سفت کاری	۵۰
۴	نازک کاری	۸۰

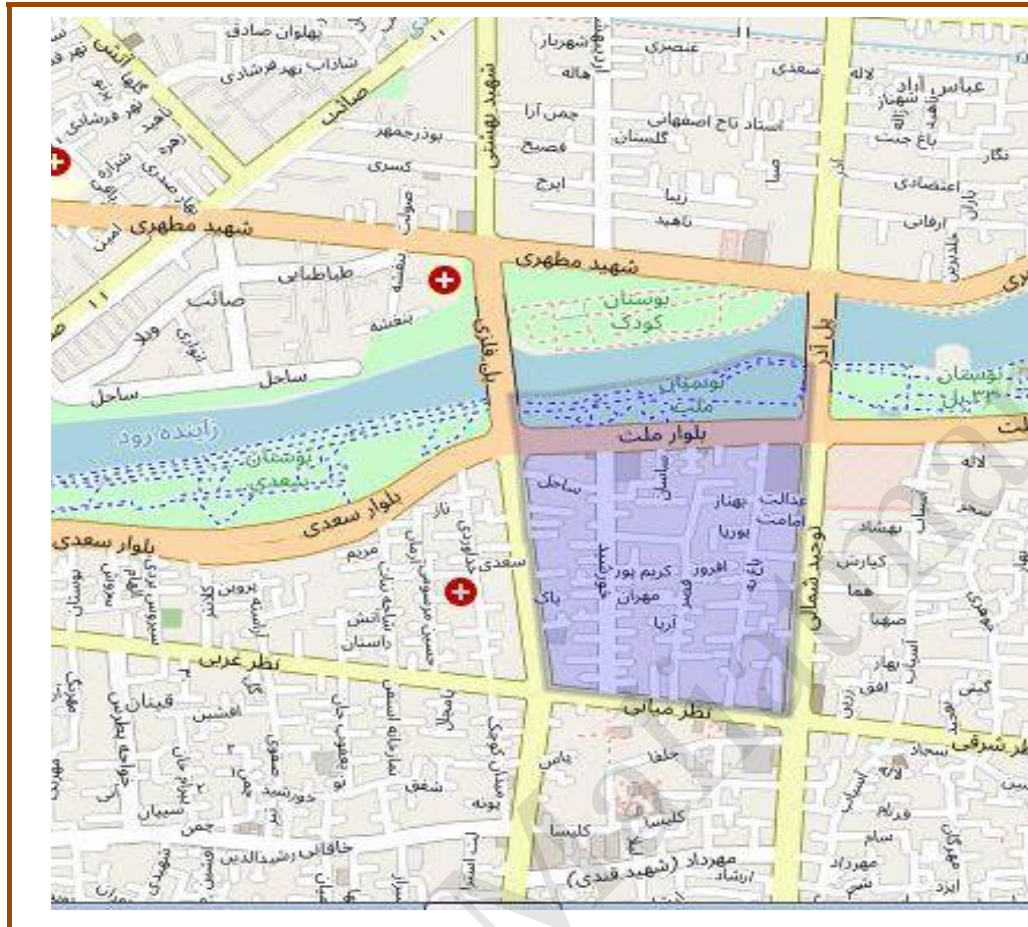
بخش چهارم: سایر ضوابط

۱- ارزش معاملاتی املاکی که نیاز به اصلاح اسناد مالکیت دارند، تا زمانی که اسناد مالکیت آنها اصلاح نشده باشد، تابع مشخصات مندرج در سند مالکیت می باشد.

۲- چنانچه برای املاک واقع در حریم قانونی شهر، بخش و یا روستای مورد نظر، ارزش معاملاتی تعیین نشده باشد، معادل هشتاد درصد (۸۰٪) ارزش های معاملاتی نزدیکترین محل مشابه، مبنای محاسبه خواهد بود.



اداره سنیم	۲۰۰۱	شماره بلوک	۱-۰۱
مسیر			
<p>اراضی واقع در محدوده ، زاینده رود ، خیابان چهارباغ بالا ، خیابان نظر شرقی ، خیابان توحید - ارزش گذاری این بلوک بر اساس معبر ۱۲ متر عرض می باشد</p>			
حدود اربعه بلوک			
شمال	زاینده رود		
شرق	خیابان چهارباغ بالا		
جنوب	خیابان نظر شرقی		
غرب	خیابان توحید		
مسکونی	۸۴۰,۰۰۰		
تجاری	۱,۶۸۰,۰۰۰		
اداری	۱,۲۶۰,۰۰۰		



اداره سنیم ۲۰۰۱ شماره بلوک ۱-۰۲

مسیر

اراضی واقع در محدوده ، زاینده رود ، خیابان توحید، خیابان نظرمیانی ، خیابان حکیم نظامی - ارزش گذاری این بلوک بر اساس معیار ۱۲ متر عرض می باشد

حدود اربعه بلوک

شمال	زاینده رود
شرق	خیابان توحید
جنوب	خیابان نظرمیانی
غرب	خیابان حکیم نظامی

مسکونی	۸۱۲,۰۰۰
تجاری	۱,۶۲۴,۰۰۰
اداری	۱,۲۱۸,۰۰۰



اداره سنیم ۲۰۰۱ شماره بلوک ۱-۰۳

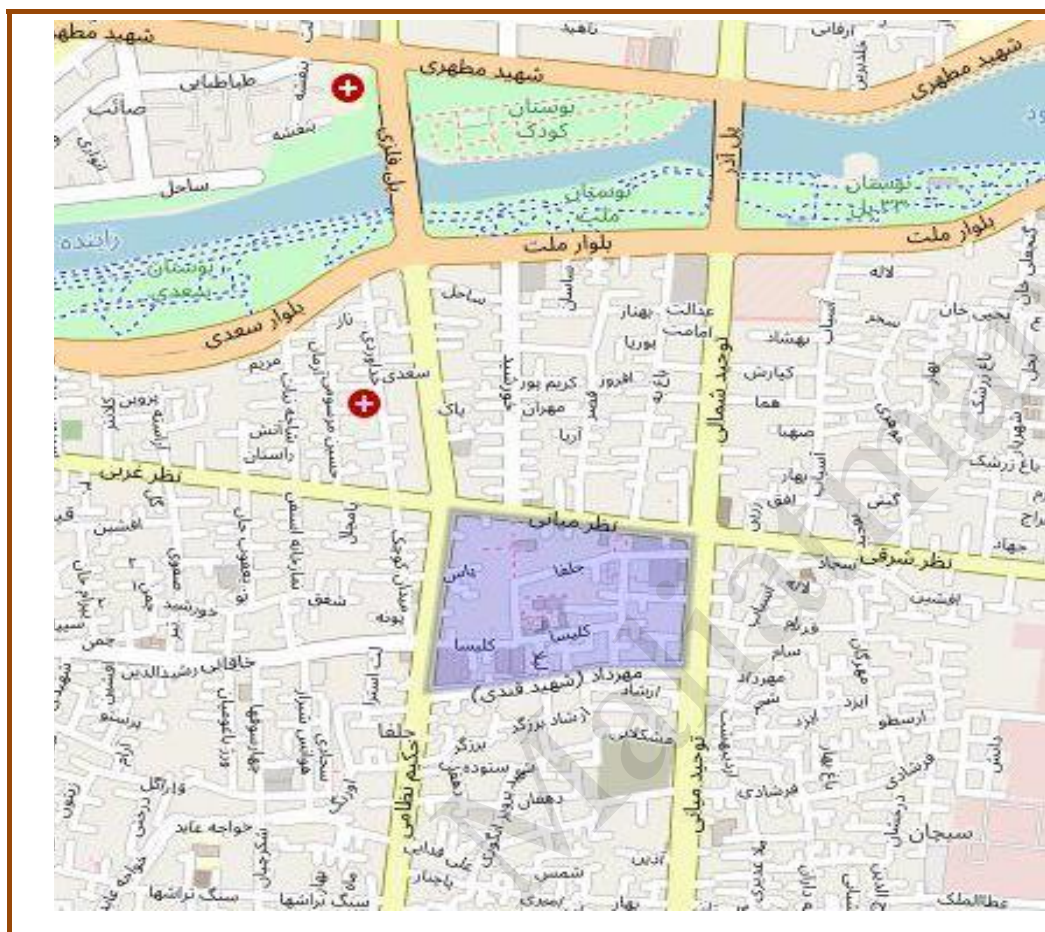
مسیر

اراضی واقع در محدوده ، خیابان نظر شرقی، خیابان چهارباغ بالا ، خیابان شریعتی ، خیابان توحید - ارزش گذاری این بلوک بر اساس معبر ۱۲ متر عرض می باشد

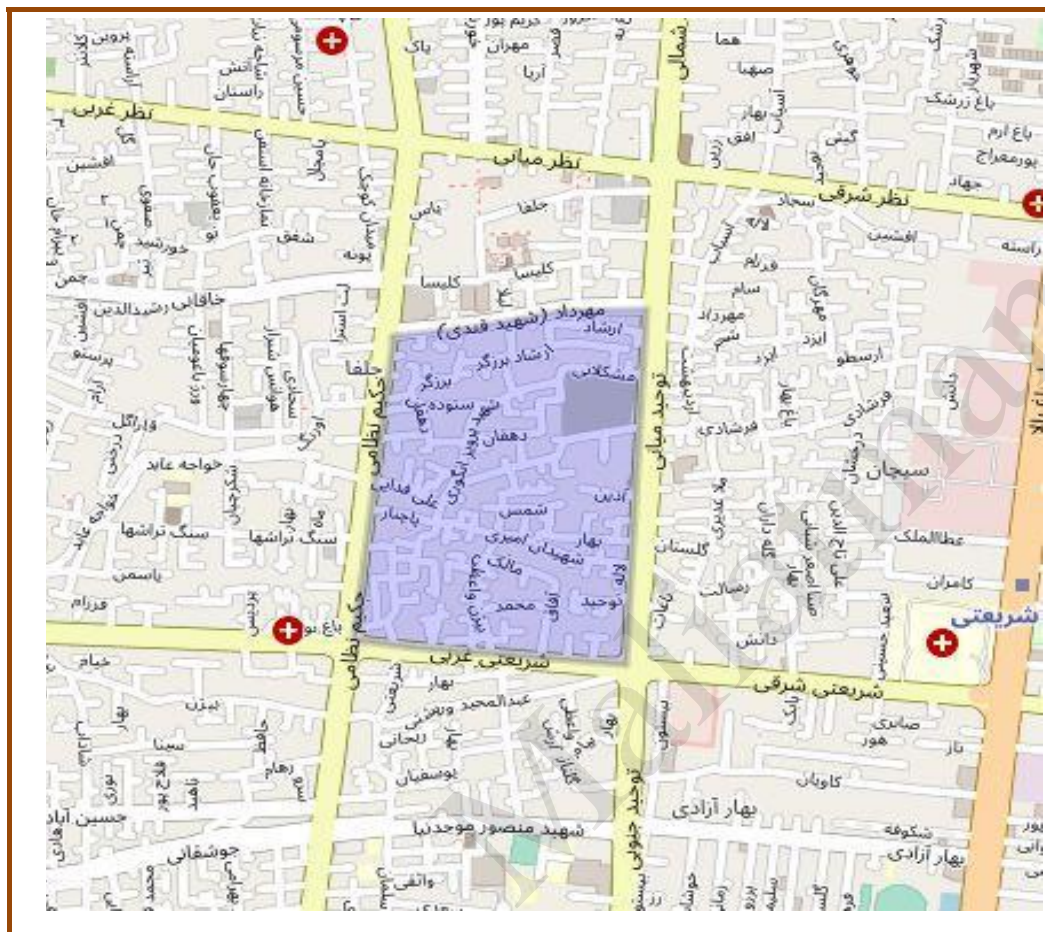
حدود اربعه بلوک

شمال	خیابان نظر شرقی
شرق	خیابان چهارباغ بالا
جنوب	خیابان شریعتی
غرب	خیابان توحید

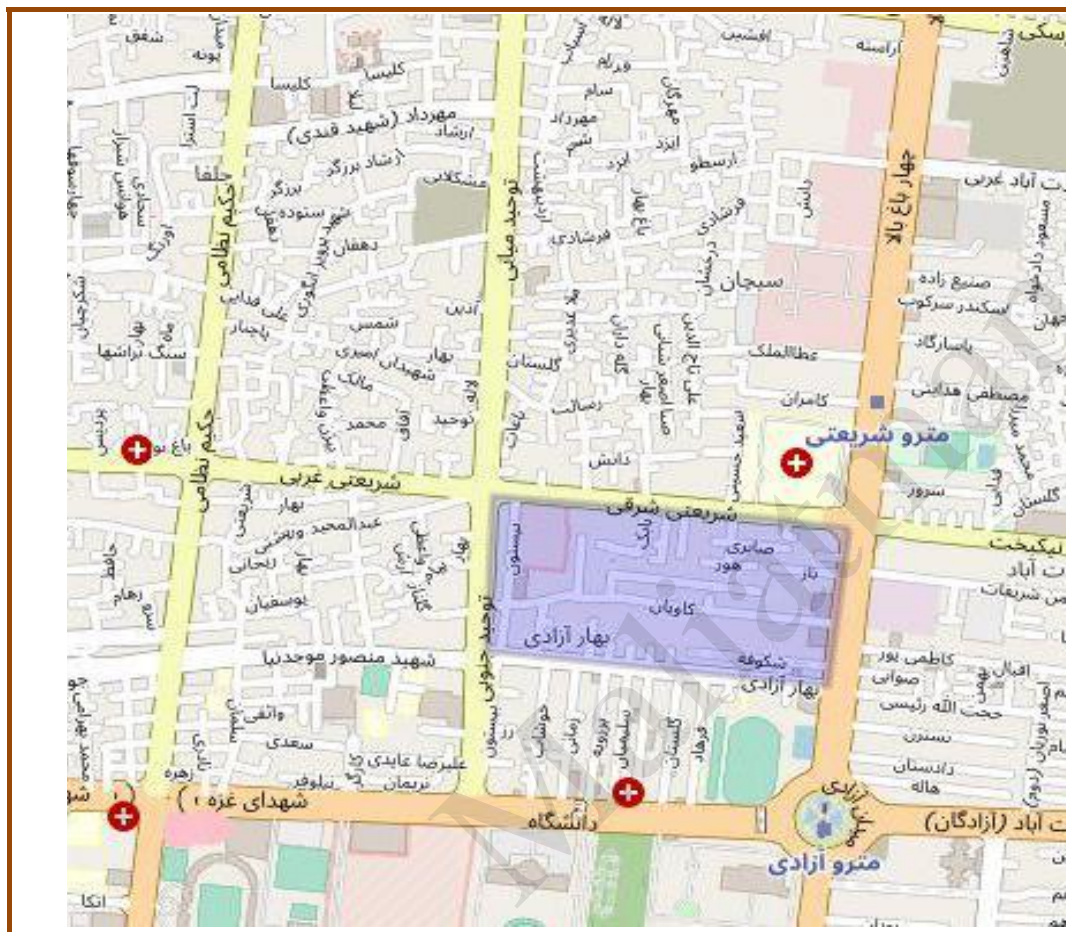
مسکونی	۵۸۸,۰۰۰
تجاری	۱,۱۷۶,۰۰۰
اداری	۸۸۲,۰۰۰



اداره سنیم	۲۰۰۱	شماره بلوک	۱-۰۴
مسیر			
اراضی واقع در محدوده ، خیابان نظرمیانی ، خیابان توحید، خیابان شهید قندی، خیابان حکیم نظامی - ارزش گذاری این بلوک بر اساس معبر ۱۲ متر عرض می باشد			
حدود اربعه بلوک			
شمال	خیابان نظرمیانی		
شرق	خیابان توحید		
جنوب	خیابان شهید قندی		
غرب	خیابان حکیم نظامی		
مسکونی	۵۶۰,۰۰۰		
تجاری	۱,۱۲۰,۰۰۰		
اداری	۸۴۰,۰۰۰		



اداره سنیم	۲۰۰۱	شماره بلوک ۱-۰۵
مسیر		
<p>اراضی واقع در محدوده ، خیابان شهید قندی، خیابان توحید، خیابان شریعتی ، خیابان حکیم نظامی - ارزش گذاری این بلوک بر اساس معیار ۱۲ متر عرض می باشد</p>		
حدود اربعه بلوک		
شمال	خیابان شهید قندی	
شرق	خیابان توحید	
جنوب	خیابان شریعتی	
غرب	خیابان حکیم نظامی	
مسکونی	۵۳۲,۰۰۰	
تجاری	۱,۰۶۴,۰۰۰	
اداری	۷۹۸,۰۰۰	



اداره سنیم	۲۰۰۲	شماره بلوک ۰۱-۲
مسیر		
اراضی واقع در محدوده ، خیابان شریعتی، خیابان چهارباغ بالا ، خیابان بهار آزادی، خیابان توحید - ارزش گذاری این بلوک بر اساس معیار ۱۲ متر عرض می باشد		
حدود اربعه بلوک		
شمال	خیابان شریعتی	
شرق	خیابان چهارباغ بالا	
جنوب	خیابان بهار آزادی	
غرب	خیابان توحید	
مسکونی	۹۵۲,۰۰۰	
تجاری	۱,۹۰۴,۰۰۰	
اداری	۱,۴۲۸,۰۰۰	



اداره سنیم ۲۰۰۲ شماره بلوک ۲-۰۲

مسیر

اراضی واقع در محدوده ، خیابان بهار آزادی، خیابان چهارباغ بالا ، خیابان دانشگاه ، خیابان توحید - ارزش گذاری این بلوک بر اساس معبر ۱۲ متر عرض می باشد

حدود اربعه بلوک

شمال	خیابان بهار آزادی
شرق	خیابان چهارباغ بالا
جنوب	خیابان دانشگاه
غرب	خیابان توحید

مسکونی	۹۱۰,۰۰۰
تجاری	۱,۸۲۰,۰۰۰
اداری	۱,۳۶۵,۰۰۰



اداره سنیم	۲۰۰۲	شماره بلوک	۲-۰۳
مسیر			
اراضی واقع در محدوده ، خیابان شریعتی، خیابان توحید، خیابان شهید موحدی نیا وقزلباش، خیابان حکیم نظامی - ارزش گذاری این بلوک بر اساس معبر ۱۲ متر عرض می باشد			
حدود اربعه بلوک			
شمال	خیابان شریعتی		
شرق	خیابان توحید		
جنوب	خیابان شهید موحدی نیا وقزلباش		
غرب	خیابان حکیم نظامی		
مسکونی	۸۴۰,۰۰۰		
تجاری	۱,۶۸۰,۰۰۰		
اداری	۱,۲۶۰,۰۰۰		



اداره سنیم ۲۰۰۲ شماره بلوک ۲-۰۴

مسیر

اراضی واقع در محدوده ، خیابان شهید موحدی نیا و قزلباش، خیابان توحید، خیابان دانشگاه ، خیابان حکیم نظامی - ارزش گذاری این بلوک بر اساس معبر ۱۲ متر عرض می باشد

حدود اربعه بلوک

شمال	خیابان شهید موحدی نیا و قزلباش
شرق	خیابان توحید
جنوب	خیابان دانشگاه
غرب	خیابان حکیم نظامی

مسکونی	۶۳۰,۰۰۰
تجاری	۱,۲۶۰,۰۰۰
اداری	۹۴۵,۰۰۰



اداره سنیم ۲۰۰۲ شماره بلوک ۲-۰۵

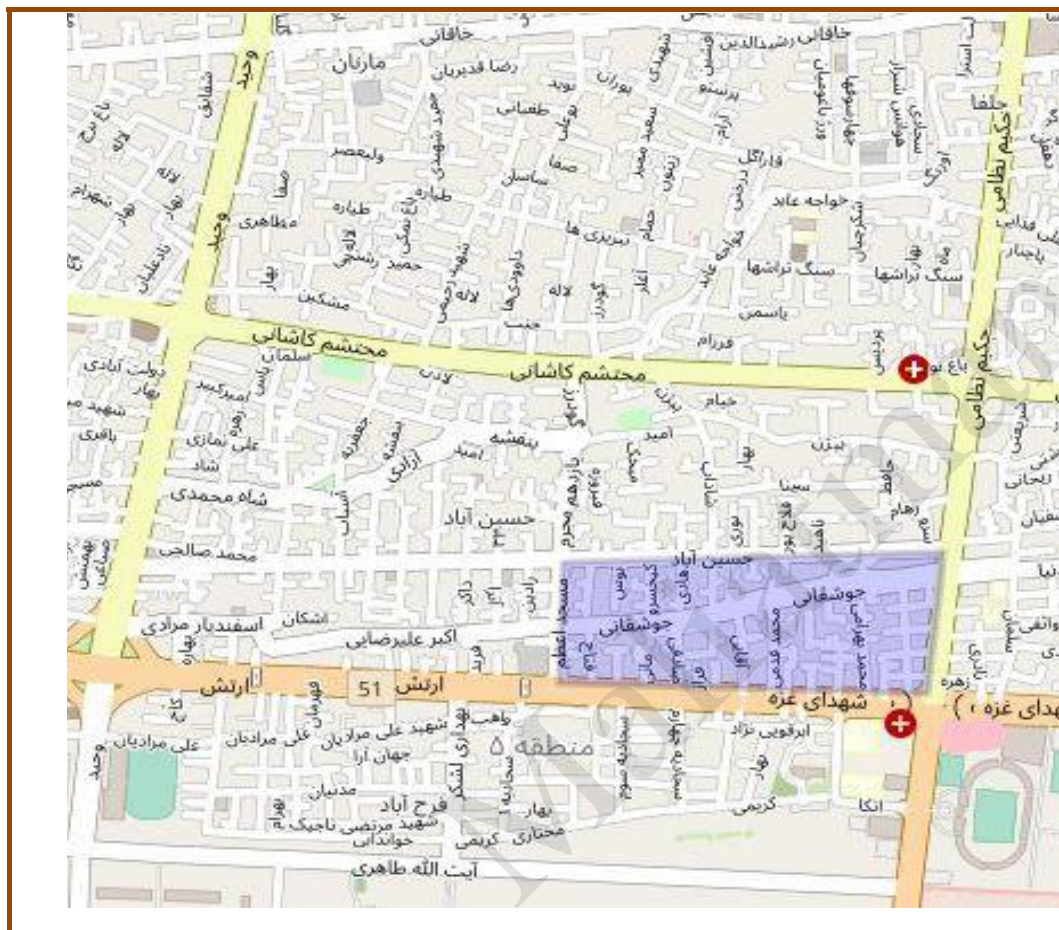
مسیر

اراضی واقع در محدوده ، خیابان محتشم کاشانی، خیابان حکیم نظامی ، خیابان حسین آباد، بلوار وحید - ارزش گذاری این بلوک بر اساس معیار ۱۲ متر عرض می باشد

حدود اربعه بلوک

شمال	خیابان محتشم کاشانی
شرق	خیابان حکیم نظامی
جنوب	خیابان حسین آباد
غرب	بلوار وحید

مسکونی	۴۰۲,۰۰۰
تجاری	۸۰۴,۰۰۰
اداری	۶۰۳,۰۰۰



اداره سنیم	۲۰۰۲	شماره بلوک ۲-۰۶
مسیر		
اراضی واقع در محدوده ، خیابان حسین آباد، خیابان حکیم نظامی ، خیابان ارتش ، خیابان مسجد اعظم - ارزش گذاری این بلوک بر اساس معبّر ۱۲ متر عرض می باشد		
حدود اربعه بلوک		
شمال	خیابان حسین آباد	
شرق	خیابان حکیم نظامی	
جنوب	خیابان ارتش	
غرب	خیابان مسجد اعظم	
مسکونی	۳۷۸,۰۰۰	
تجاری	۷۵۶,۰۰۰	
اداری	۵۶۷,۰۰۰	



اداره سنیم ۲۰۰۲ شماره بلوک ۰۷-۲

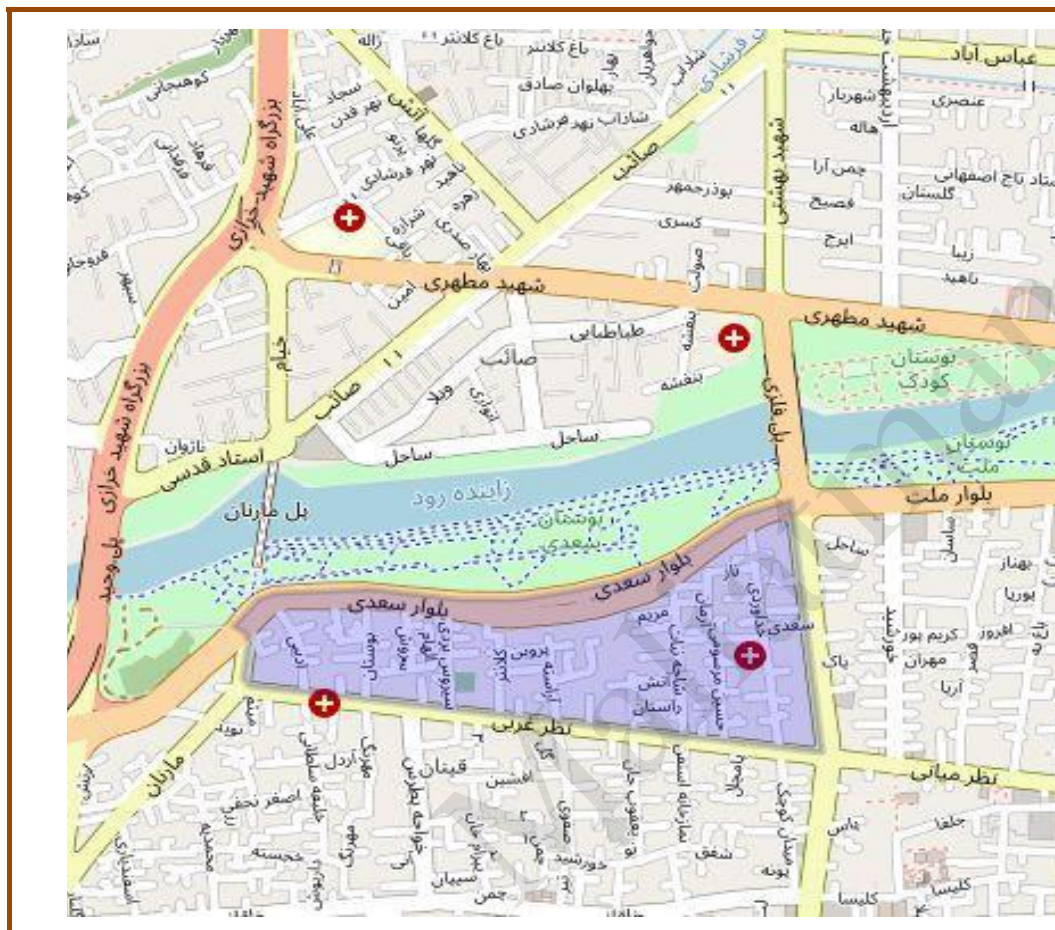
مسیر

اراضی واقع در محدوده ، خیابان حسین آباد، خیابان مسجد اعظم، خیابان ارتش ، خیابان وحید - ارزش گذاری این بلوک بر اساس معبر ۱۲ متر عرض می باشد

حدود اربعه بلوک

شمال	خیابان حسین آباد
شرق	خیابان مسجد اعظم
جنوب	خیابان ارتش
غرب	خیابان وحید

مسکونی	۳۷۸,۰۰۰
تجاری	۷۵۶,۰۰۰
اداری	۵۶۷,۰۰۰



اداره سنیم ۲۰۰۳ شماره بلوک ۰۱-۳

مسیر

اراضی واقع در محدوده ، زاینده رود ، خیابان حکیم نظامی ، خیابان نظر غربی ، بلوار وحید - ارزش گذاری این بلوک بر اساس معیار ۱۲ متر عرض می باشد

حدود اربعه بلوک

شمال	زاینده رود
شرق	خیابان حکیم نظامی
جنوب	خیابان نظر غربی
غرب	بلوار وحید

مسکونی	۹۳۸,۰۰۰
تجاری	۱,۸۷۶,۰۰۰
اداری	۱,۴۰۷,۰۰۰



اداره سنیم	۲۰۰۳	شماره بلوک ۳-۰۲
------------	------	-----------------

مسیر

اراضی واقع در محدوده ، خیابان نظر غربی، خیابان حکیم نظامی ، خیابان خاقانی ، خیابان خواجه پطرس - ارزش گذاری این بلوک بر اساس معیار ۱۲ متر عرض می باشد

حدود اربعه بلوک

شمال	خیابان نظر غربی
شرق	خیابان حکیم نظامی
جنوب	خیابان خاقانی
غرب	خیابان خواجه پطرس

مسکونی	۶۸۶,۰۰۰
تجاری	۱,۳۷۲,۰۰۰
اداری	۱,۰۲۹,۰۰۰



اداره سنیم ۲۰۰۳ شماره بلوک ۳-۰۴

مسیر

اراضی واقع در محدوده ، خیابان خاقانی ، خیابان حکیم نظامی ، خیابان محتشم کاشانی، بلوار وحید - ارزش گذاری این بلوک بر اساس معبر ۱۲ متر عرض می باشد

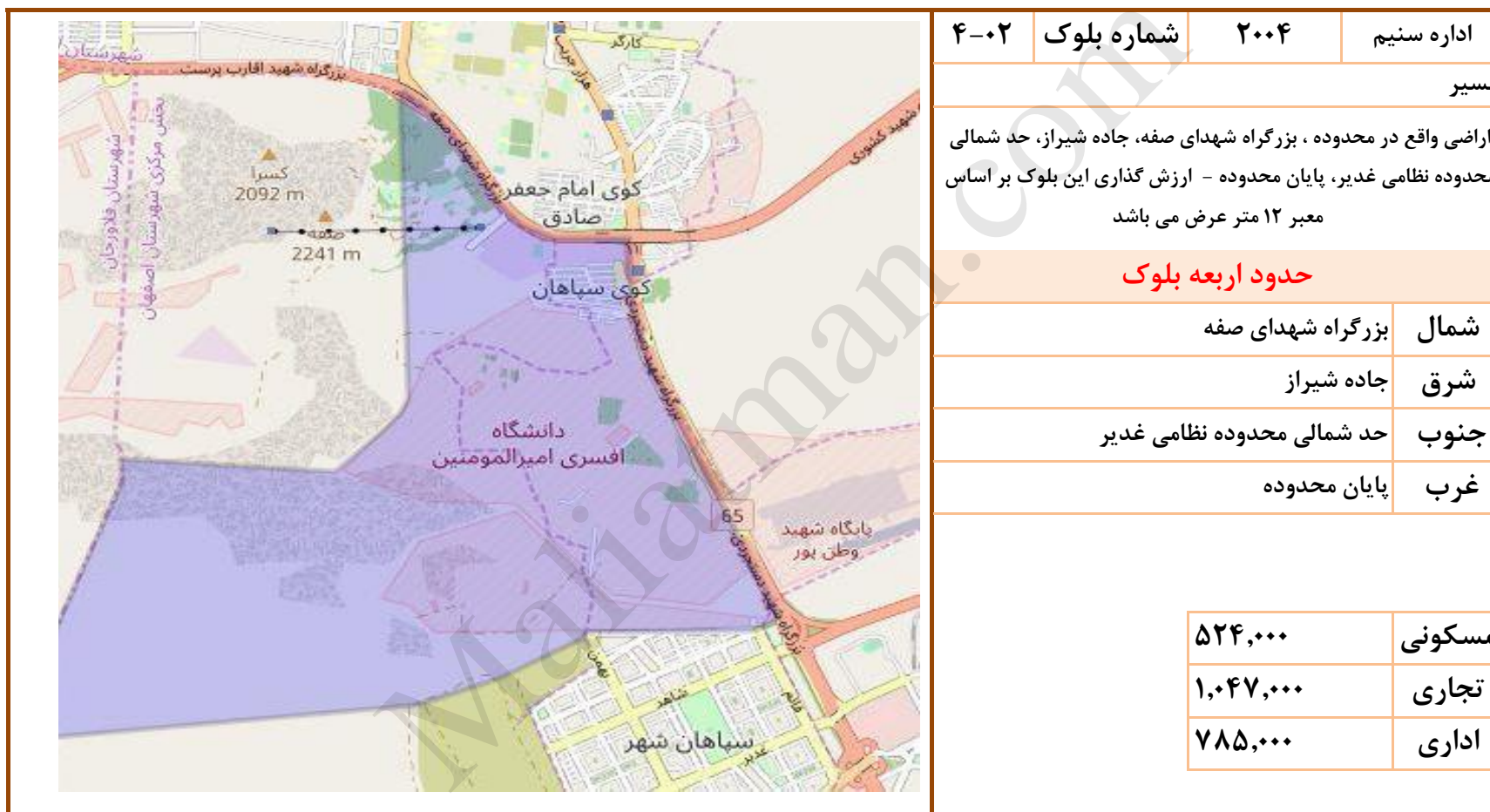
حدود اربعه بلوک

شمال	خیابان خاقانی
شرق	خیابان حکیم نظامی
جنوب	خیابان محتشم کاشانی
غرب	بلوار وحید

مسکونی	۶۳۰,۰۰۰
تجاری	۱,۲۶۰,۰۰۰
اداری	۹۴۵,۰۰۰



اداره سنیم	۲۰۰۴	شماره بلوک	۴-۰۱
مسیر			
<p>اراضی واقع در محدوده ، خیابان دانشگاه، خیابان هزار جریب ، بزرگراه شهدای صفه، بلوار شهدای صفه - ارزش گذاری این بلوک بر اساس معبر ۱۲ متر عرض می باشد</p>			
حدود اربعه بلوک			
شمال	خیابان دانشگاه		
شرق	خیابان هزار جریب		
جنوب	بزرگراه شهدای صفه		
غرب	بلوار شهدای صفه		
مسکونی	۳۵۰,۰۰۰		
تجاری	۷۰۰,۰۰۰		
اداری	۵۲۵,۰۰۰		



اداره سنیم	۲۰۰۴	شماره بلوک	۴-۰۲
مسیر			
اراضی واقع در محدوده ، بزرگراه شهدای صفه ، جاده شیراز ، حد شمالی محدوده نظامی غدیر ، پایان محدوده - ارزش گذاری این بلوک بر اساس معبر ۱۲ متر عرض می باشد			
حدود اربعه بلوک			
شمال	بزرگراه شهدای صفه		
شرق	جاده شیراز		
جنوب	حد شمالی محدوده نظامی غدیر		
غرب	پایان محدوده		
مسکونی	۵۲۴,۰۰۰	تجاری	۱,۰۴۷,۰۰۰
اداری	۷۸۵,۰۰۰		



اداره سنیم ۲۰۰۴ شماره بلوک ۴-۰۳

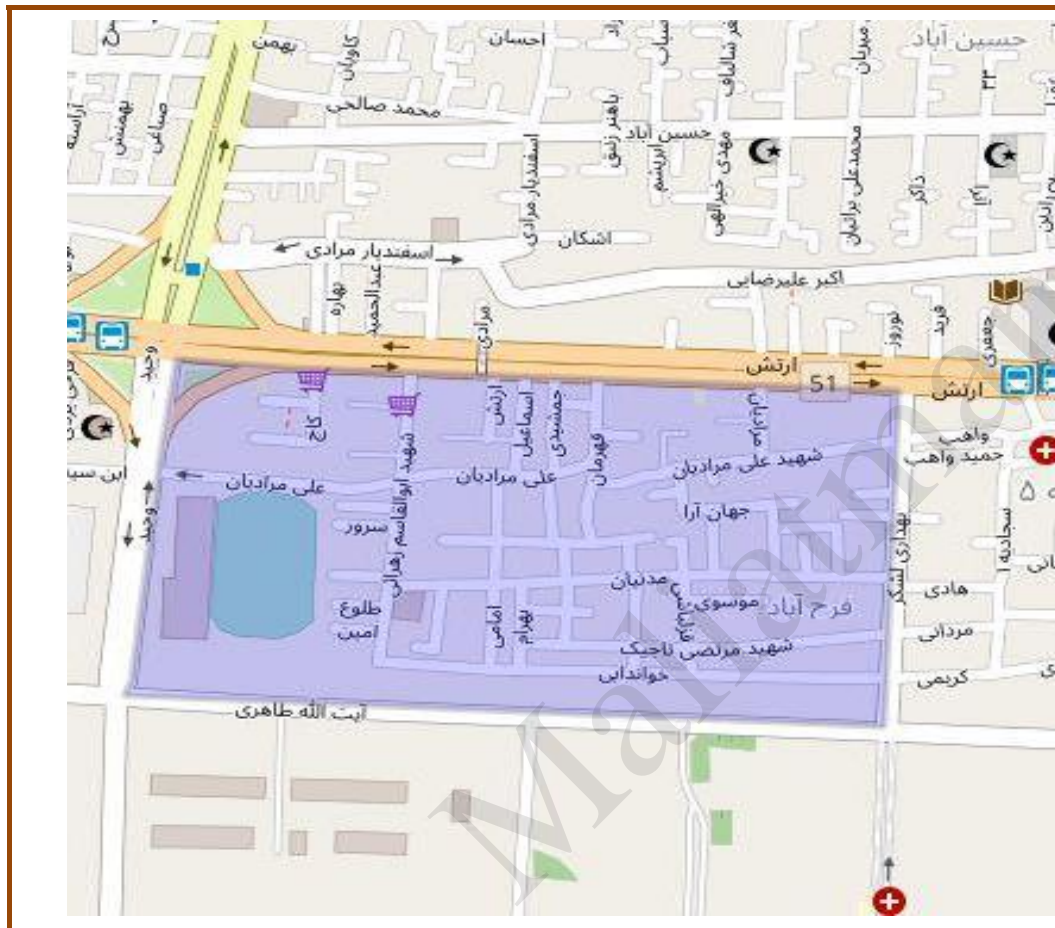
مسیر

اراضی واقع در محدوده ، خیابان ارتش، بلوار شهدای صفا، جاده جداکننده منطقه نظامی و مسکونی، خیابان بهداری لشکر - ارزش گذاری این بلوک بر اساس معیار ۱۲ متر عرض می باشد

حدود اربعه بلوک

شمال	خیابان ارتش
شرق	بلوار شهدای صفا
جنوب	جاده جداکننده منطقه نظامی و مسکونی
غرب	خیابان بهداری لشکر

مسکونی	۳۵۹,۰۰۰
تجاری	۷۱۹,۰۰۰
اداری	۵۳۹,۰۰۰



اداره سنیم	۲۰۰۴	شماره بلوک	۴-۰۴
------------	------	------------	------

مسیر
 اراضی واقع در محدوده ، خیابان ارتش، خیابان بهداری لشکر، جاده جداکننده منطقه نظامی و مسکونی، امتداد خیابان وحید به سمت جنوب در محدوده نظامی ارتش - ارزش گذاری این بلوک بر اساس معبر ۱۲ متر عرض می باشد

حدود اربعه بلوک

شمال	خیابان ارتش
شرق	خیابان بهداری لشکر
جنوب	جاده جداکننده منطقه نظامی و مسکونی
غرب	امتداد خیابان وحید به سمت جنوب در محدوده نظامی ارتش

مسکونی	۳۵۹,۰۰۰
تجاری	۷۱۹,۰۰۰
اداری	۵۳۹,۰۰۰



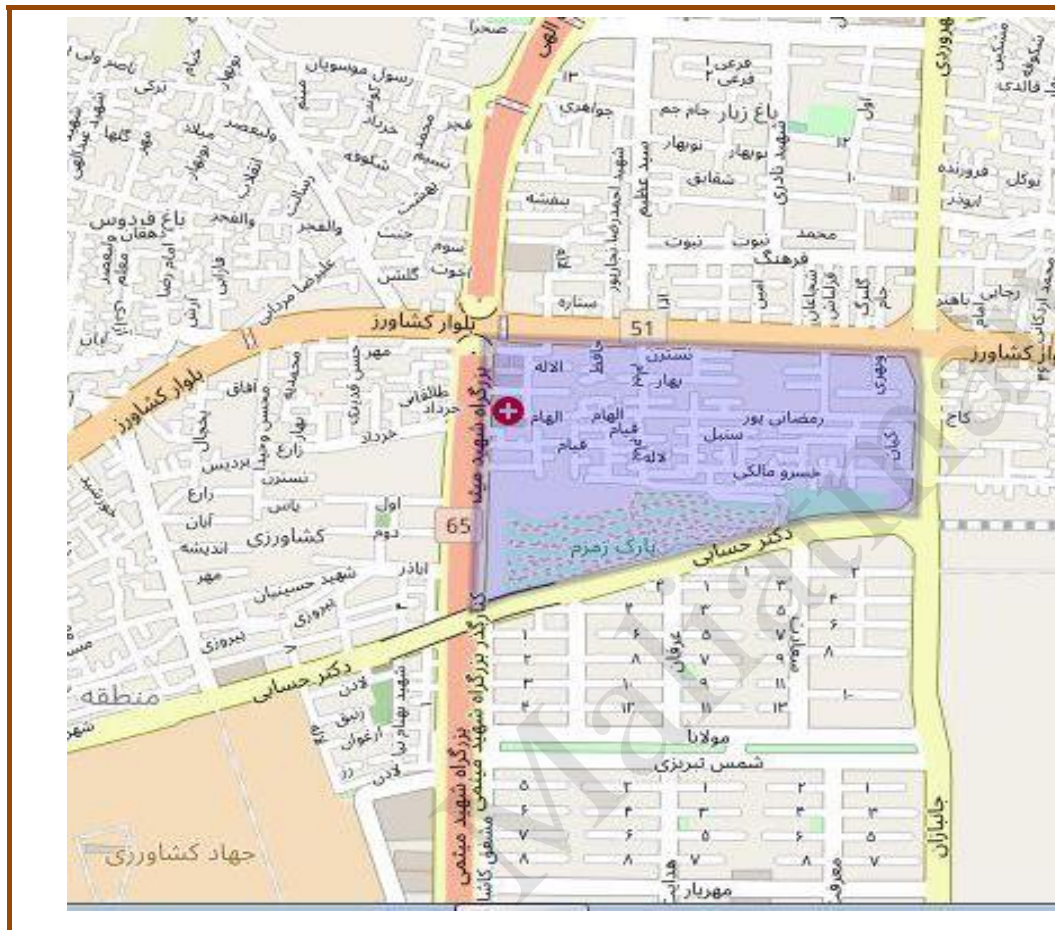
اداره سنیم ۲۰۰۴ شماره بلوک ۴-۰۶

مسیر
 اراضی واقع در محدوده ، بلوار کشاورز، امتداد خیابان وحید به سمت جنوب در محدوده نظامی ارتش، جاده جداکننده منطقه نظامی و مسکونی، بلوار جانبازان - ارزش گذاری این بلوک بر اساس معبر ۱۲ متر عرض می باشد

حدود اربعه بلوک

شمال	بلوار کشاورز
شرق	امتداد خیابان وحید به سمت جنوب در محدوده نظامی ارتش
جنوب	جاده جداکننده منطقه نظامی و مسکونی
غرب	بلوار جانبازان

مسکونی	۳۵۹,۰۰۰
تجاری	۷۱۹,۰۰۰
اداری	۵۳۹,۰۰۰



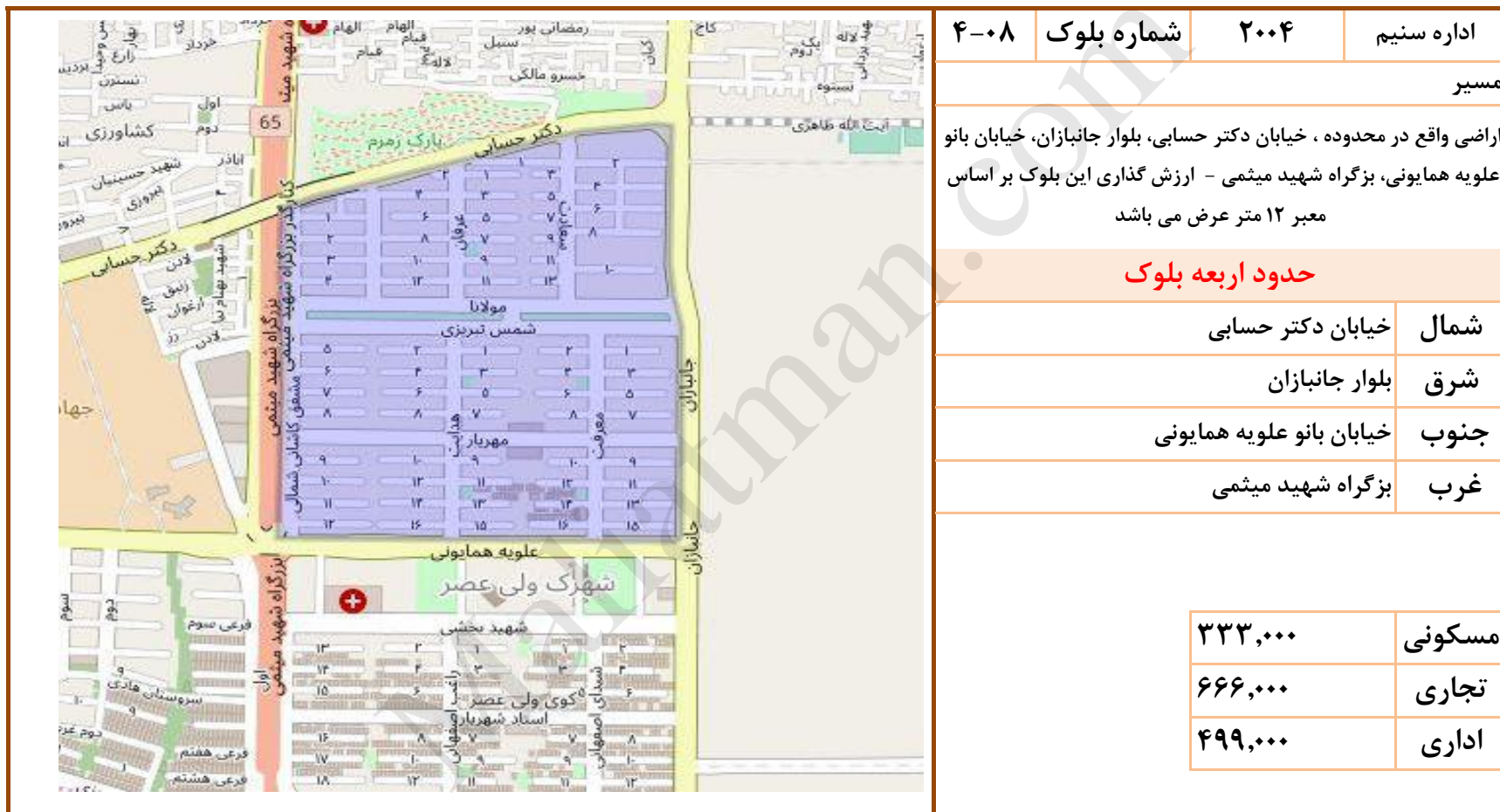
اداره سنیم ۲۰۰۴ شماره بلوک ۴-۰۷

مسیر
 اراضی واقع در محدوده ، بلوار کشاورز، بلوار جانبازان، خیابان دکتر حسینی، بزرگراه شهید میثمی - ارزش گذاری این بلوک بر اساس معبر ۱۲ متر عرض می باشد

حدود اربعه بلوک

شمال	بلوار کشاورز
شرق	بلوار جانبازان
جنوب	خیابان دکتر حسینی
غرب	بزرگراه شهید میثمی

مسکونی	۳۵۴,۰۰۰
تجاری	۷۰۸,۰۰۰
اداری	۵۳۱,۰۰۰



اداره سنیم ۲۰۰۴ شماره بلوک ۴-۰۸

مسیر
 اراضی واقع در محدوده ، خیابان دکتر حسابی، بلوار جانبازان، خیابان بانو علویه همایونی، بزرگراه شهید میثمی - ارزش گذاری این بلوک بر اساس معبر ۱۲ متر عرض می باشد

حدود اربعه بلوک

شمال	خیابان دکتر حسابی
شرق	بلوار جانبازان
جنوب	خیابان بانو علویه همایونی
غرب	بزرگراه شهید میثمی

مسکونی	۳۳۳,۰۰۰
تجاری	۶۶۶,۰۰۰
اداری	۴۹۹,۰۰۰



اداره سنیم	۲۰۰۵	شماره بلوک	۵-۰۱
------------	------	------------	------

مسیر

اراضی واقع در محدوده ، زاینده رود ، خیابان مارنان، تقاطع بلوار وحید و خیابان مارنان(خیابان وحید قدیم)، بلوار وحید - ارزش گذاری این بلوک بر اساس معبر ۱۲ متر عرض می باشد

حدود اربعه بلوک

شمال	زاینده رود
شرق	خیابان مارنان
جنوب	تقاطع بلوار وحید و خیابان مارنان(خیابان وحید قدیم)
غرب	بلوار وحید

مسکونی	۴۳۴,۰۰۰
تجاری	۸۶۸,۰۰۰
اداری	۶۵۱,۰۰۰



اداره سنیم ۲۰۰۵ شماره بلوک ۵-۰۲

مسیر

اراضی واقع در محدوده ، زاینده رود ، خیابان وحید، خیابان باغ دریاچه ، بلوار سهرودی - ارزش گذاری این بلوک بر اساس معبر ۱۲ متر عرض می باشد

حدود اربعه بلوک

شمال	زاینده رود
شرق	خیابان وحید
جنوب	خیابان باغ دریاچه
غرب	بلوار سهرودی

مسکونی	۷۵۰,۰۰۰
تجاری	۱,۵۰۰,۰۰۰
اداری	۱,۱۲۵,۰۰۰



اداره سنیم ۲۰۰۵ شماره بلوک ۵-۰۳

مسیر

اراضی واقع در محدوده ، خیابان باغ دریاچه، خیابان وحید ، خیابان رودکی ، بلوار سهرودی - ارزش گذاری این بلوک بر اساس معیار ۱۲ متر عرض می باشد

حدود اربعه بلوک

شمال	خیابان باغ دریاچه
شرق	خیابان وحید
جنوب	خیابان رودکی
غرب	بلوار سهرودی

مسکونی	۶۶۶,۰۰۰
تجاری	۱,۳۳۱,۰۰۰
اداری	۹۹۹,۰۰۰



اداره سنیم ۲۰۰۵ شماره بلوک ۵-۰۴

مسیر

اراضی واقع در محدوده ، خیابان رودکی، خیابان وحید ، بلوار کشاورز، خیابان علامه محمد تقی جعفری - ارزش گذاری این بلوک بر اساس معبر ۱۲ متر عرض می باشد

حدود اربعه بلوک

شمال	خیابان رودکی
شرق	خیابان وحید
جنوب	بلوار کشاورز
غرب	خیابان علامه محمد تقی جعفری

مسکونی	۵۰۹,۰۰۰
تجاری	۱,۰۱۹,۰۰۰
اداری	۷۶۴,۰۰۰



اداره سنیم ۲۰۰۵ شماره بلوک ۵-۰۶

مسیر

اراضی واقع در محدوده ، میدان سهروردی، خیابان سهروردی ، خیابان باغ زیار، بزرگراه شهید حبیب الهی - ارزش گذاری این بلوک بر اساس معبر ۱۲ متر عرض می باشد

حدود اربعه بلوک

شمال	میدان سهروردی
شرق	خیابان سهروردی
جنوب	خیابان باغ زیار
غرب	بزرگراه شهید حبیب الهی

مسکونی	۴۵۹,۰۰۰
تجاری	۹۱۷,۰۰۰
اداری	۶۸۸,۰۰۰



اداره سنیم ۲۰۰۵ شماره بلوک ۵-۰۷

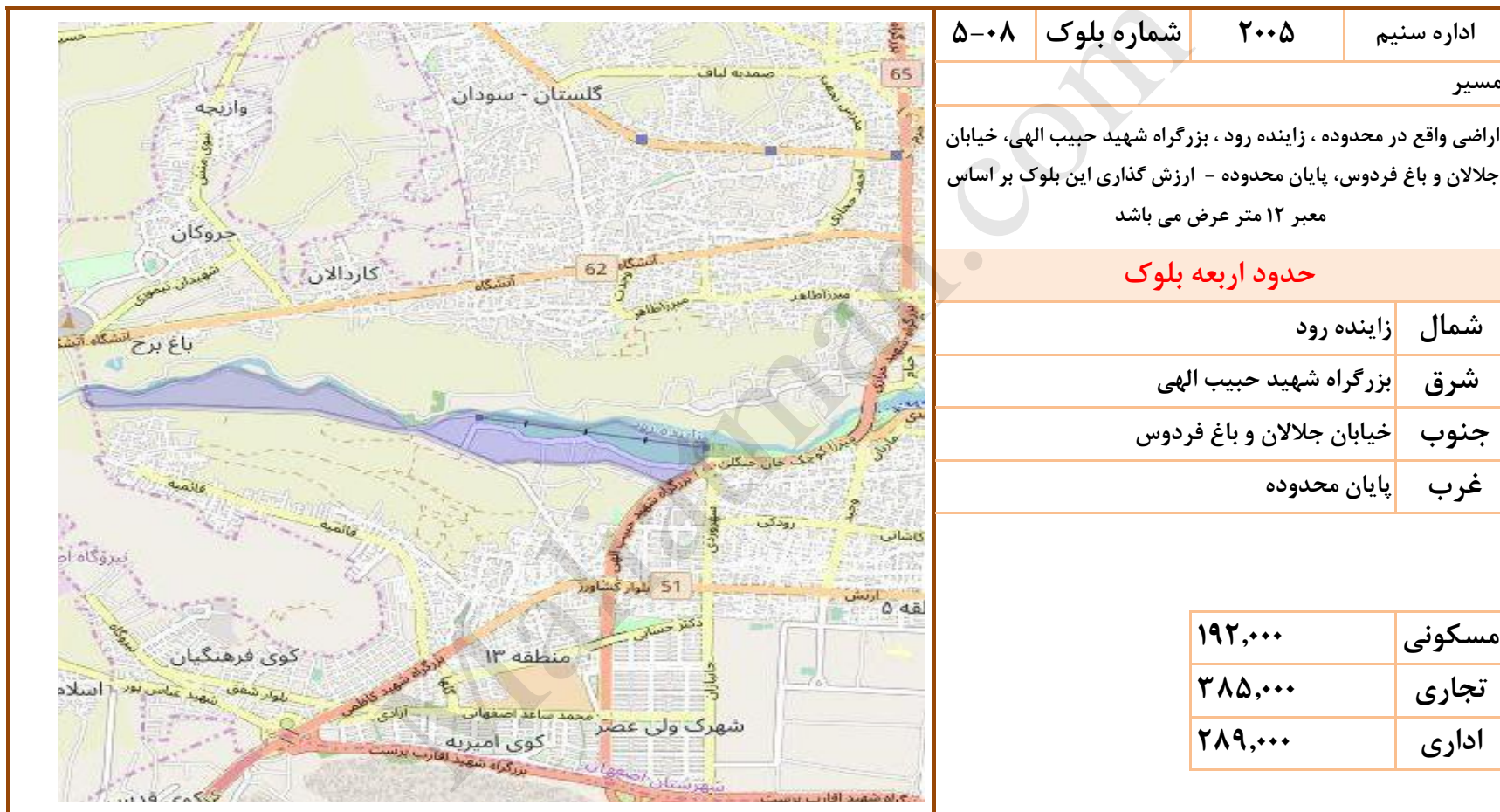
مسیر

اراضی واقع در محدوده ، خیابان باغ زیار، خیابان سهروردی ، بلوار کشاورز، بزرگراه شهید حبیب الهی - ارزش گذاری این بلوک بر اساس معبر ۱۲ متر عرض می باشد

حدود اربعه بلوک

شمال	خیابان باغ زیار
شرق	خیابان سهروردی
جنوب	بلوار کشاورز
غرب	بزرگراه شهید حبیب الهی

مسکونی	۴۰۱,۰۰۰
تجاری	۸۰۳,۰۰۰
اداری	۶۰۲,۰۰۰



اداره سنییم ۲۰۰۵ شماره بلوک ۵-۰۸

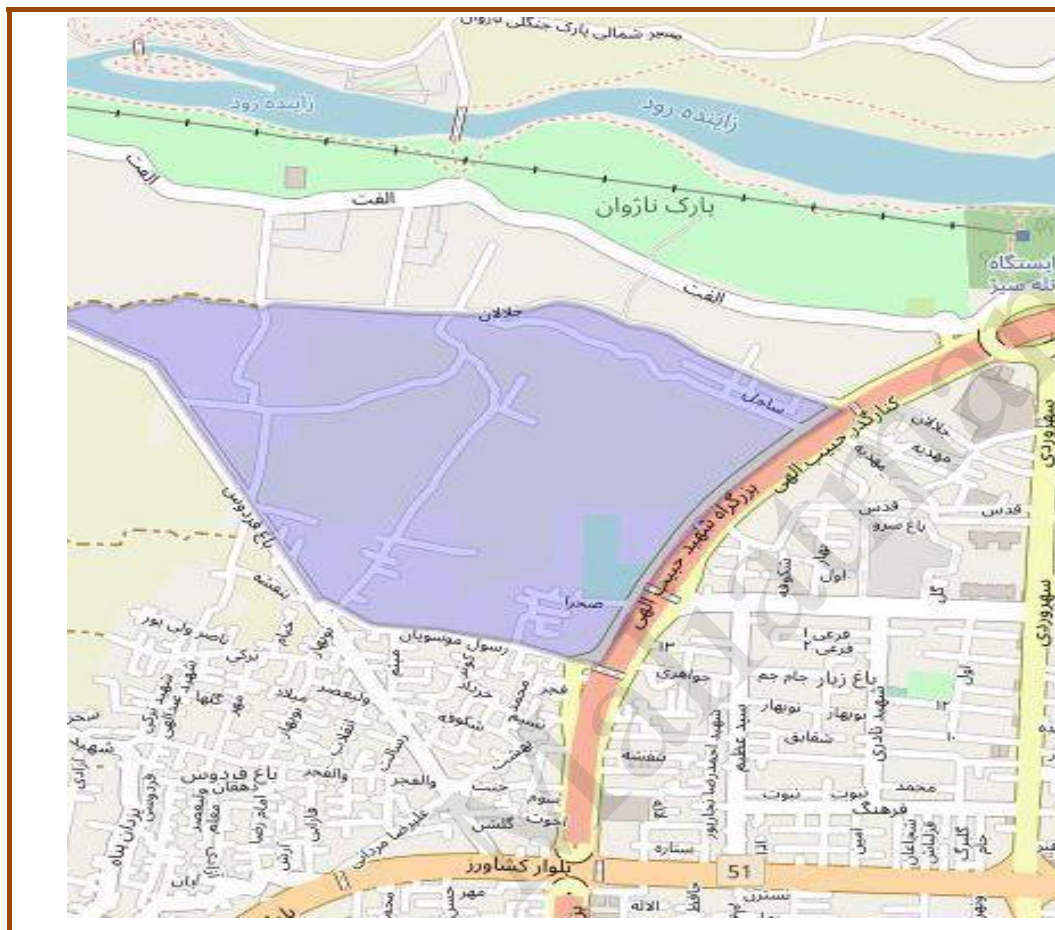
مسیر

اراضی واقع در محدوده ، زاینده رود ، بزرگراه شهید حبیب الهی، خیابان جلالان و باغ فردوس، پایان محدوده - ارزش گذاری این بلوک بر اساس معبر ۱۲ متر عرض می باشد

حدود اربعه بلوک

شمال	زاینده رود
شرق	بزرگراه شهید حبیب الهی
جنوب	خیابان جلالان و باغ فردوس
غرب	پایان محدوده

مسکونی	۱۹۲,۰۰۰
تجاری	۳۸۵,۰۰۰
اداری	۲۸۹,۰۰۰



اداره سنیم ۲۰۰۵ شماره بلوک ۵-۰۹

مسیر

اراضی واقع در محدوده ، خیابان جلالان، بزرگراه شهید حبیب الهی، کوچه شهید موسویان، خیابان باغ فردوس - ارزش گذاری این بلوک بر اساس معبر ۱۲ متر عرض می باشد

حدود اربعه بلوک

شمال	خیابان جلالان
شرق	بزرگراه شهید حبیب الهی
جنوب	کوچه شهید موسویان
غرب	خیابان باغ فردوس

مسکونی	۱۸۴,۰۰۰
تجاری	۳۶۸,۰۰۰
اداری	۲۷۶,۰۰۰





اداره سنیم ۲۰۰۵ شماره بلوک ۵-۰۱۲

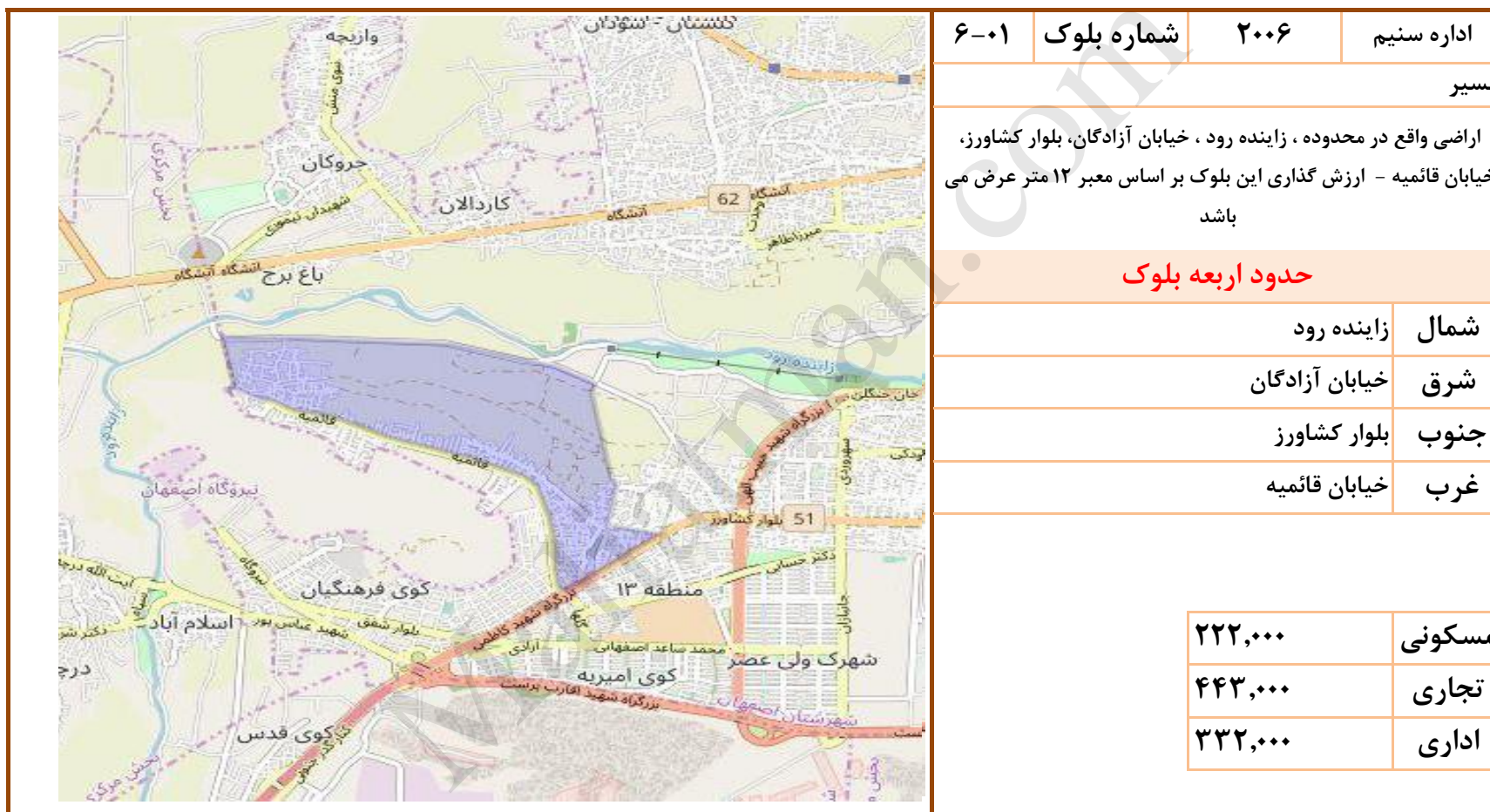
مسیر

اراضی واقع در محدوده ، حد شمالی محدوده مسکونی در خیابان باغ فردوس، اخیابان باغ فردوس، بلوار کشاورز، خیابان آزادگان - ارزش گذاری این بلوک بر اساس معبر ۱۲ متر عرض می باشد

حدود اربعه بلوک

شمال	حد شمالی محدوده مسکونی در خیابان باغ فردوس
شرق	خیابان باغ فردوس
جنوب	بلوار کشاورز
غرب	خیابان آزادگان

مسکونی	۲۲۲,۰۰۰
تجاری	۴۴۳,۰۰۰
اداری	۳۳۲,۰۰۰



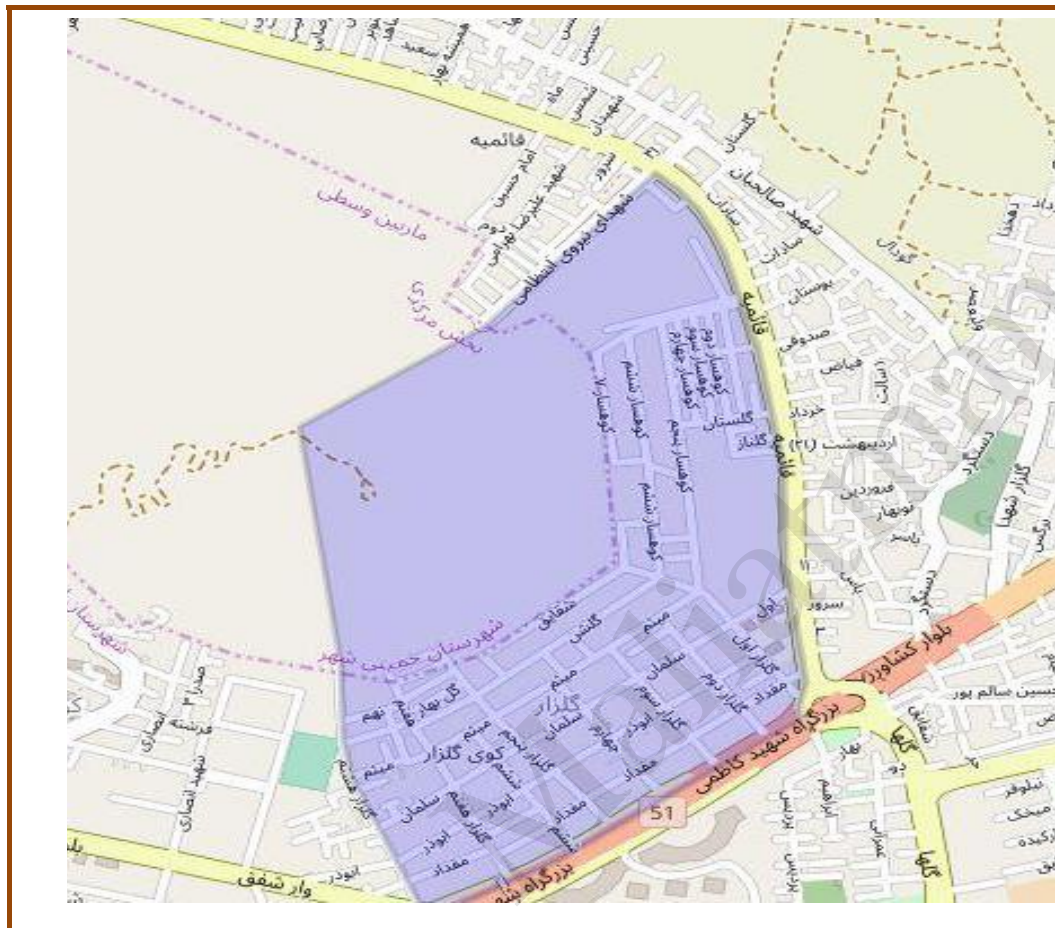
اداره سنیم	۲۰۰۶	شماره بلوک	۰۱-۶
------------	------	------------	------

مسیر
 اراضی واقع در محدوده ، زاینده رود ، خیابان آزادگان، بلوار کشاورز،
 خیابان قائمیه - ارزش گذاری این بلوک بر اساس معبر ۱۲ متر عرض می
 باشد

حدود اربعه بلوک

شمال	زاینده رود
شرق	خیابان آزادگان
جنوب	بلوار کشاورز
غرب	خیابان قائمیه

مسکونی	۲۲۲,۰۰۰
تجاری	۴۴۳,۰۰۰
اداری	۳۳۲,۰۰۰



اداره سنیم ۲۰۰۶ شماره بلوک ۶-۰۲

مسیر

اراضی واقع در محدوده ، کوچه فضیلت، خیابان قائمیه ، اتوبان شهید کاظمی، کوچه گلزار ۸ - ارزش گذاری این بلوک بر اساس معبر ۱۲ متر عرض می باشد

حدود اربعه بلوک

شمال	کوچه فضیلت
شرق	خیابان قائمیه
جنوب	اتوبان شهید کاظمی
غرب	کوچه گلزار ۸

مسکونی	۲۰۳,۰۰۰
تجاری	۴۰۵,۰۰۰
اداری	۳۰۴,۰۰۰



اداره سنیم	۲۰۰۶	شماره بلوک	۶-۰۳
------------	------	------------	------

مسیر

اراضی واقع در محدوده ، خیابان قائمیه ، کوچه فضیلت در خیابان قائمیه ، کوه دنبه، پایان محدوده - ارزش گذاری این بلوک بر اساس معبر ۱۲ متر عرض می باشد

حدود اربعه بلوک

شمال	خیابان قائمیه
شرق	کوچه فضیلت در خیابان قائمیه
جنوب	کوه دنبه
غرب	پایان محدوده

مسکونی	۲۲۲,۰۰۰
تجاری	۴۴۴,۰۰۰
اداری	۳۳۳,۰۰۰



اداره سنیم	۲۰۰۶	شماره بلوک	۶-۰۴
------------	------	------------	------

مسیر

اراضی واقع در محدوده ، کوه دنبه، کوچه گلزار ۸، بلوار شفق، پایان محدوده - ارزش گذاری این بلوک بر اساس معبر ۱۲ متر عرض می باشد

حدود اربعه بلوک

شمال	کوه دنبه
شرق	کوچه گلزار ۸
جنوب	بلوار شفق
غرب	پایان محدوده

مسکونی	۱۲۳,۰۰۰
تجاری	۲۴۶,۰۰۰
اداری	۱۸۵,۰۰۰



اداره سنیم ۲۰۰۶ شماره بلوک ۵-۶

مسیر

اراضی واقع در محدوده ، بلوار شفق، اتوبان شهید کاظمی، بلوار شهید عباسپور، تقاطع بلوار شفق و عباسپور - ارزش گذاری این بلوک بر اساس معبر ۱۲ متر عرض می باشد

حدود اربعه بلوک

شمال	بلوار شفق
شرق	اتوبان شهید کاظمی
جنوب	بلوار شهید عباسپور
غرب	تقاطع بلوار شفق و عباسپور

مسکونی	۱۶۸,۰۰۰
تجاری	۳۳۶,۰۰۰
اداری	۲۵۲,۰۰۰



اداره سنیم ۲۰۰۶ شماره بلوک ۰۶-۶

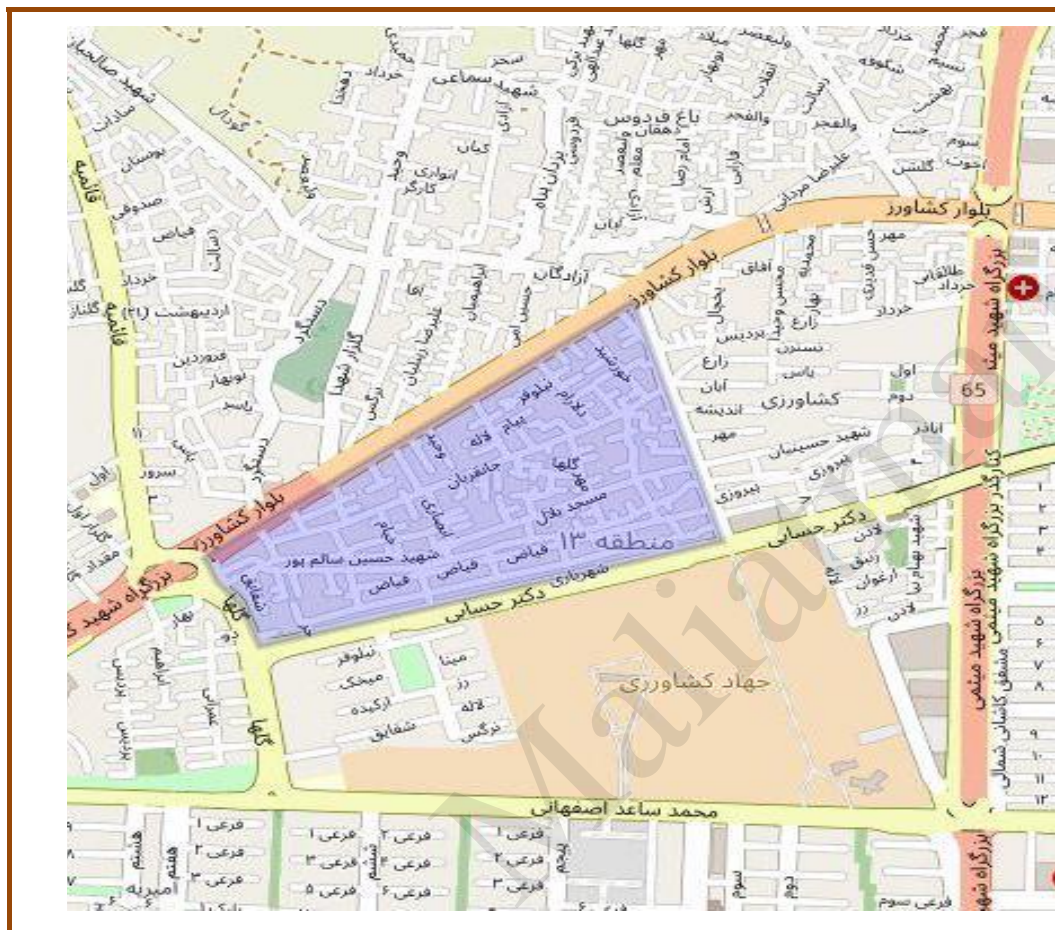
مسیر

اراضی واقع در محدوده ، بلوار کشاورز، بزرگراه شهید میثمی، خیابان دکتر حسابی، خیابان کشاورزی - ارزش گذاری این بلوک بر اساس معبر ۱۲ متر عرض می باشد

حدود اربعه بلوک

شمال	بلوار کشاورز
شرق	بزرگراه شهید میثمی
جنوب	خیابان دکتر حسابی
غرب	خیابان کشاورزی

مسکونی	۳۳۳,۰۰۰
تجاری	۶۶۶,۰۰۰
اداری	۴۹۹,۰۰۰



اداره سنیم ۲۰۰۶ شماره بلوک ۰۷-۶

مسیر

اراضی واقع در محدوده ، بلوار کشاورز، خیابان کشاورزی، خیابان دکتر حسایی، خیابان گلها - ارزش گذاری این بلوک بر اساس معبر ۱۲ متر عرض می باشد

حدود اربعه بلوک

شمال	بلوار کشاورز
شرق	خیابان کشاورزی
جنوب	خیابان دکتر حسایی
غرب	خیابان گلها

مسکونی	۳۳۳,۰۰۰
تجاری	۶۶۶,۰۰۰
اداری	۴۹۹,۰۰۰





اداره سنیم ۲۰۰۶ شماره بلوک ۰۹-۶

مسیر
 اراضی واقع در محدوده ، خیابان دکتر حسابی، خیابان کشاورزی، خیابان ساعد اصفهانی(آزادی)، خیابان گلها - ارزش گذاری این بلوک بر اساس معبر ۱۲ متر عرض می باشد

حدود اربعه بلوک

شمال	خیابان دکتر حسابی
شرق	خیابان کشاورزی
جنوب	خیابان ساعد اصفهانی(آزادی)
غرب	خیابان گلها

مسکونی	۳۸۲,۰۰۰
تجاری	۷۶۴,۰۰۰
اداری	۵۷۳,۰۰۰



اداره سنیم ۲۰۰۶ شماره بلوک ۶-۱۰

مسیر

اراضی واقع در محدوده ، بزرگراه شهید احمد کاظمی، خیابان گلها، خیابان ساعد اصفهانی(آزادی)، تقاطع اتوبان شهید کاظمی وساعد اصفهانی - ارزش گذاری این بلوک بر اساس معبر ۱۲ متر عرض می باشد

حدود اربعه بلوک

شمال	بزرگراه شهید احمد کاظمی
شرق	خیابان گلها
جنوب	خیابان ساعد اصفهانی(آزادی)
غرب	تقاطع اتوبان شهید کاظمی وساعد اصفهانی

مسکونی	۳۳۳,۰۰۰
تجاری	۶۶۶,۰۰۰
اداری	۴۹۹,۰۰۰



اداره سنیم ۲۰۰۶ شماره بلوک ۱۱-۰۶

مسیر
 اراضی واقع در محدوده ، خیابان ساعد اصفهانی، بزرگراه شهید میثمی،
 بزرگراه شهید آقارب پرست، خیابان هفتم - ارزش گذاری این بلوک بر
 اساس معبر ۱۲ متر عرض می باشد

حدود اربعه بلوک

شمال	خیابان ساعد اصفهانی
شرق	بزرگراه شهید میثمی
جنوب	بزرگراه شهید آقارب پرست
غرب	خیابان هفتم

مسکونی	۳۳۳,۰۰۰
تجاری	۶۶۶,۰۰۰
اداری	۴۹۹,۰۰۰



اداره سنیم ۲۰۰۶ شماره بلوک ۶-۰۱۲

مسیر

اراضی واقع در محدوده ، خیابان ساعد اصفهانی، خیابان هفتم، بزرگراه شهید اقرارب پرست، تقاطع اتوبان شهید کاظمی و اقرارب پرست - ارزش گذاری این بلوک بر اساس معبر ۱۲ متر عرض می باشد

حدود اربعه بلوک

شمال	خیابان ساعد اصفهانی
شرق	خیابان هفتم
جنوب	بزرگراه شهید اقرارب پرست
غرب	تقاطع اتوبان شهید کاظمی و اقرارب پرست

مسکونی	۳۴۴,۰۰۰
تجاری	۶۸۸,۰۰۰
اداری	۵۱۶,۰۰۰



اداره سنیم ۲۰۰۶ شماره بلوک ۶-۱۳

مسیر

اراضی واقع در محدوده ، بزرگراه شهید آقارب پرست، امتداد خط فرضی بلوار جانبازان تا دامنه شمالی کوه صفه، پایان محدوده، پایان محدوده - ارزش گذاری این بلوک بر اساس معبر ۱۲ متر عرض می باشد

حدود اربعه بلوک

شمال	بزرگراه شهید آقارب پرست
شرق	امتداد خط فرضی بلوار جانبازان تا دامنه شمالی کوه صفه
جنوب	پایان محدوده
غرب	پایان محدوده

مسکونی	۳۲۸,۰۰۰
تجاری	۶۵۶,۰۰۰
اداری	۴۹۲,۰۰۰



اداره سنیم ۲۰۰۷ شماره بلوک ۰۱-۷

مسیر

اراضی واقع در محدوده ، خیابان نواب صفوی ، خیابان کاشانی، خیابان صاحب روضات، بزرگراه شهید خرازی و خیابان خیام - ارزش گذاری این بلوک بر اساس معبر ۱۲ متر عرض می باشد

حدود اربعه بلوک

شمال	خیابان نواب صفوی
شرق	خیابان کاشانی
جنوب	خیابان صاحب روضات
غرب	بزرگراه شهید خرازی و خیابان خیام

مسکونی	۲۸۴,۰۰۰
تجاری	۵۶۷,۰۰۰
اداری	۴۲۵,۰۰۰



اداره سنیم ۲۰۰۷ شماره بلوک ۰۲-۷

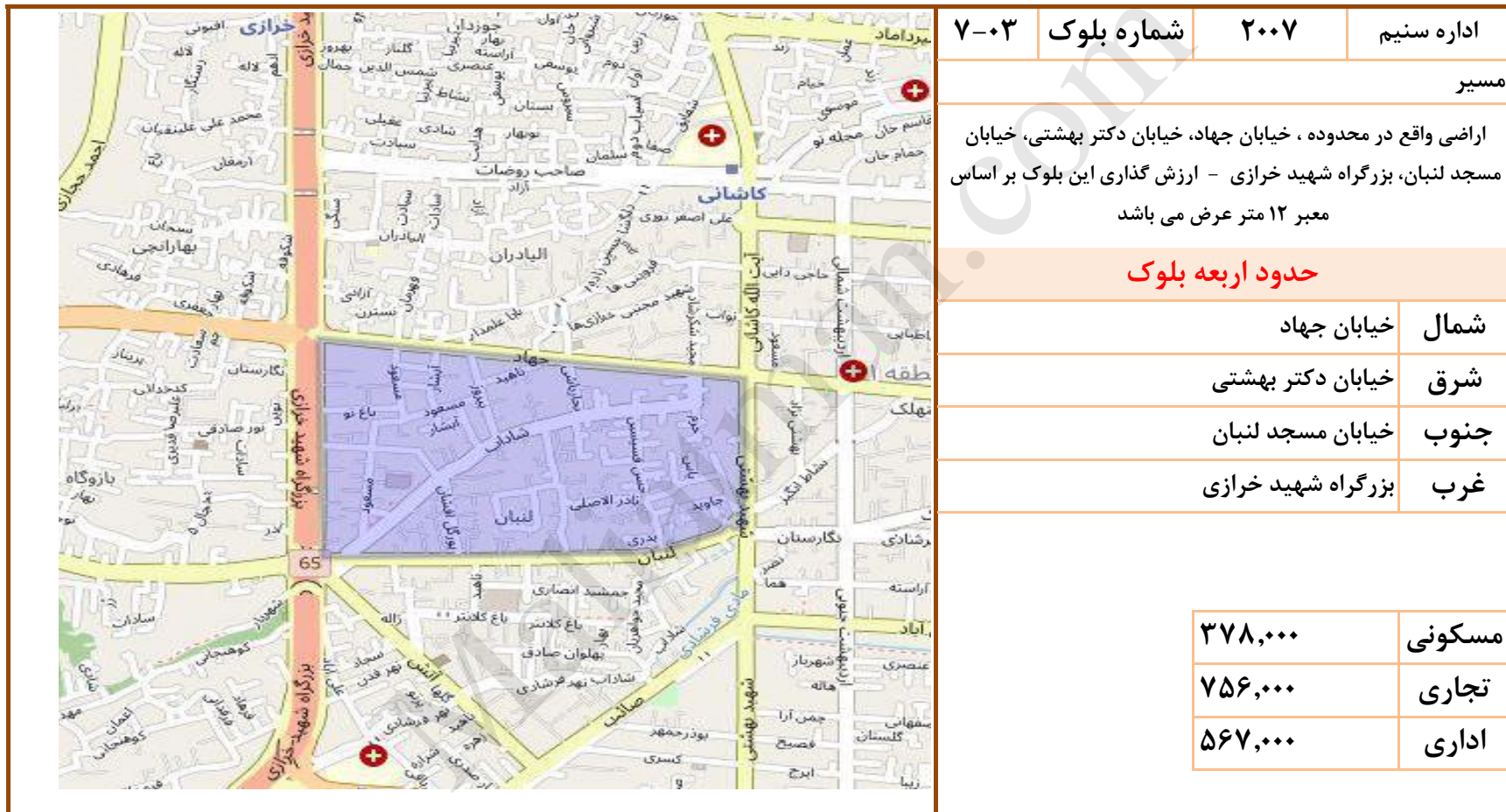
مسیر

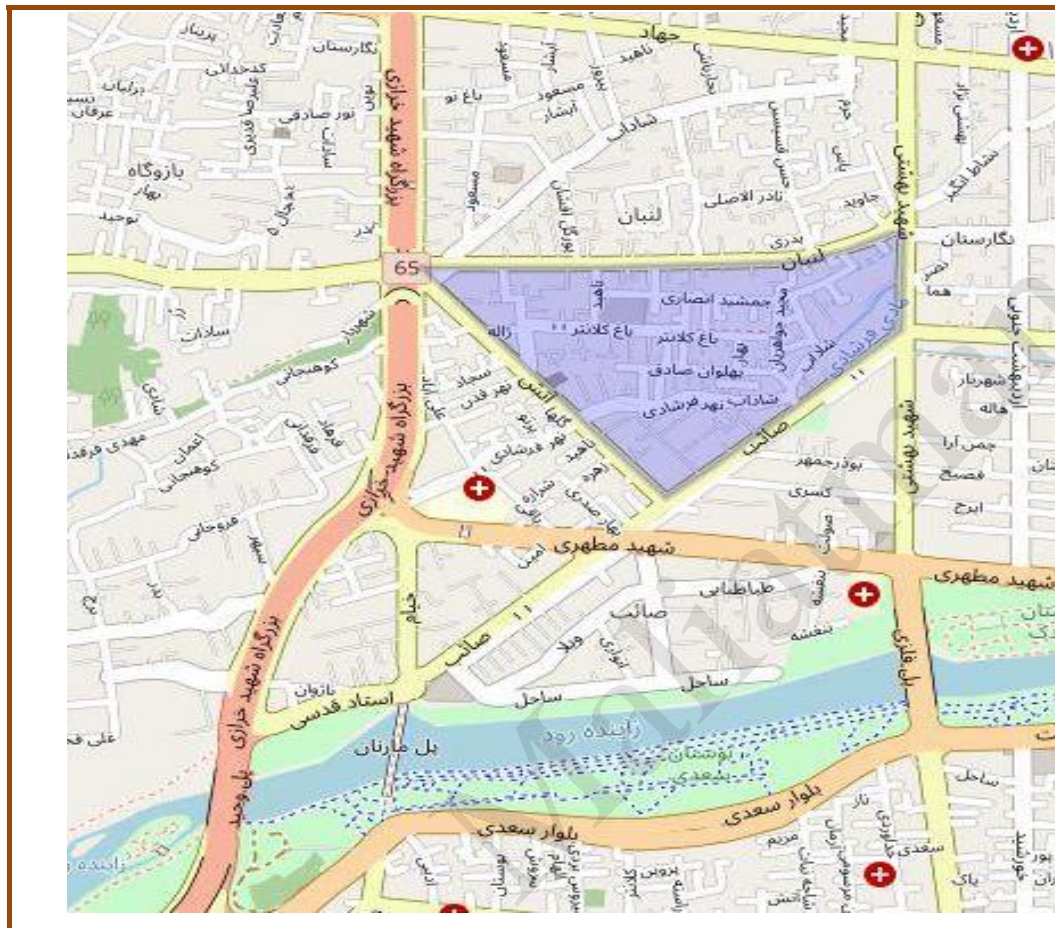
اراضی واقع در محدوده ، خیابان صاحب روضات، خیابان کاشانی، خیابان جهاد، بزرگراه شهید خرازی - ارزش گذاری این بلوک بر اساس معبر ۱۲ متر عرض می باشد

حدود اربعه بلوک

شمال	خیابان صاحب روضات
شرق	خیابان کاشانی
جنوب	خیابان جهاد
غرب	بزرگراه شهید خرازی

مسکونی	۳۳۸,۰۰۰
تجاری	۶۷۵,۰۰۰
اداری	۵۰۷,۰۰۰





اداره سنیم ۲۰۰۷ شماره بلوک ۷-۰۴

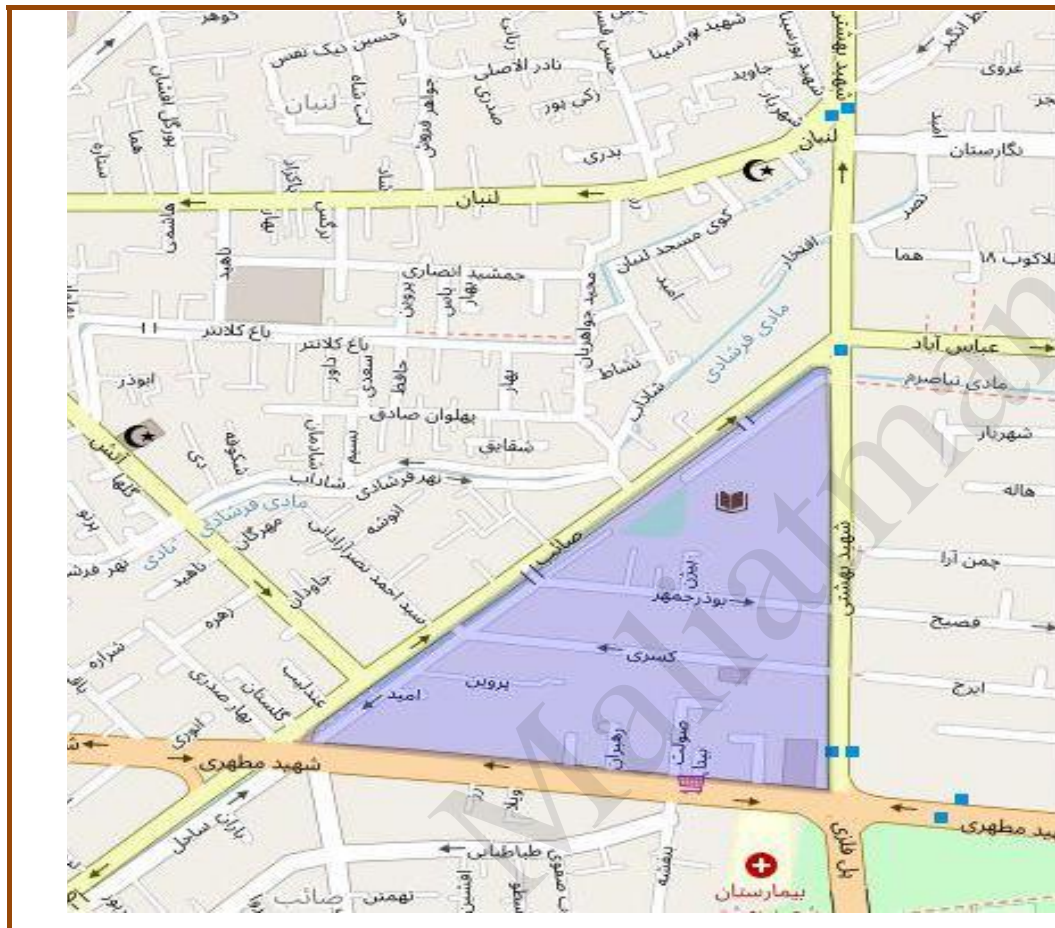
مسیر

اراضی واقع در محدوده ، خیابان مسجدلنبان ، دکتر بهشتی ، خیابان صائب و مقداد، بزرگراه شهید خرازی - ارزش گذاری این بلوک بر اساس معبر ۱۲ متر عرض می باشد

حدود اربعه بلوک

شمال	خیابان مسجدلنبان
شرق	دکتر بهشتی
جنوب	خیابان صائب و مقداد
غرب	بزرگراه شهید خرازی

مسکونی	۴۲۰,۰۰۰
تجاری	۸۴۰,۰۰۰
اداری	۶۳۰,۰۰۰



اداره سنیم ۲۰۰۷ شماره بلوک ۷-۰۵

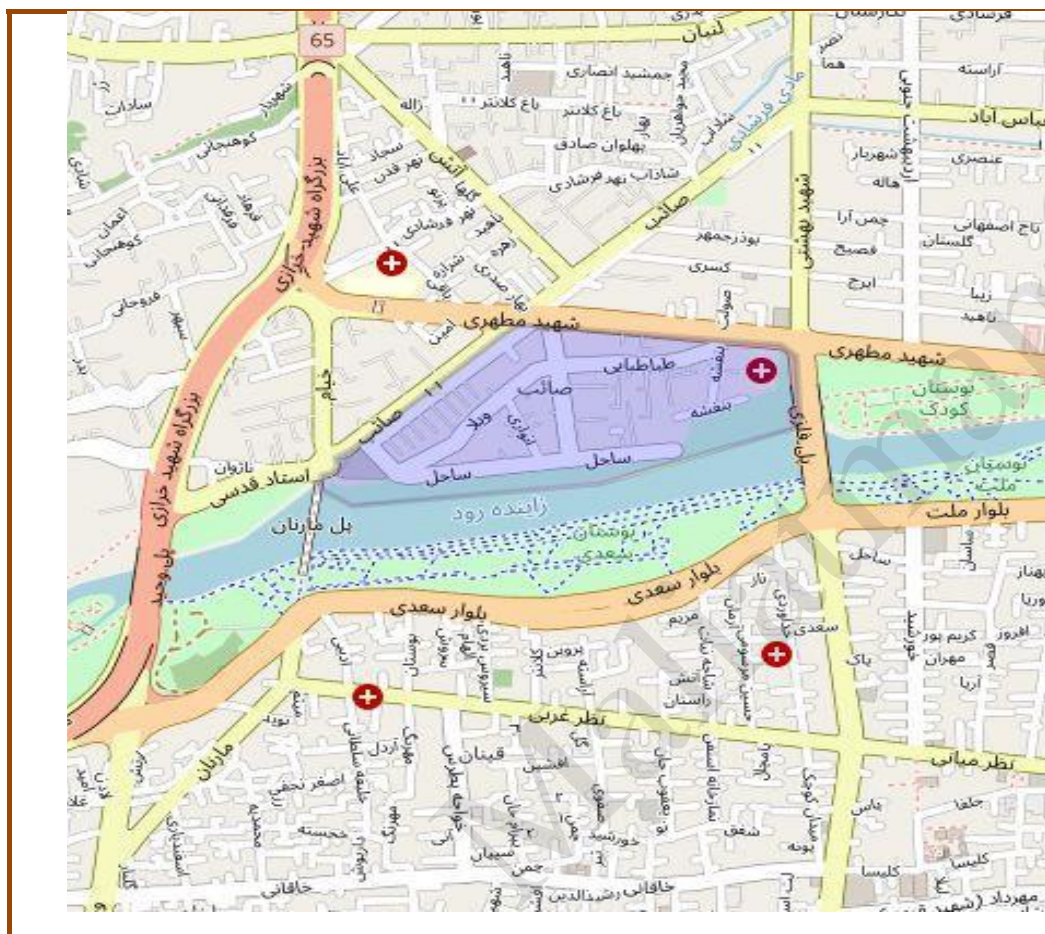
مسیر

اراضی واقع در محدوده ، تقاطع خیابان های صائب و دکتربهشتی، دکتربهشتی ، خیابان مطهری، خیابان صائب - ارزش گذاری این بلوک بر اساس معبر ۱۲ متر عرض می باشد

حدود اربعه بلوک

شمال	تقاطع خیابان های صائب و دکتربهشتی
شرق	دکتربهشتی
جنوب	خیابان مطهری
غرب	خیابان صائب

مسکونی	۴۶۲,۰۰۰
تجاری	۹۲۴,۰۰۰
اداری	۶۹۳,۰۰۰



اداره سنیم ۲۰۰۷ شماره بلوک ۶-۷

مسیر

اراضی واقع در محدوده ، خیابان مطهری، دکتر بهشتی ، زاینده رود،
خیابان صائب - ارزش گذاری این بلوک بر اساس معبر ۱۲ متر عرض می
باشد

حدود اربعه بلوک

شمال	خیابان مطهری
شرق	دکتر بهشتی
جنوب	زاینده رود
غرب	خیابان صائب

مسکونی	۴۹۰,۰۰۰
تجاری	۹۸۰,۰۰۰
اداری	۷۳۵,۰۰۰



اداره سنیم ۲۰۰۷ شماره بلوک ۷-۰۷

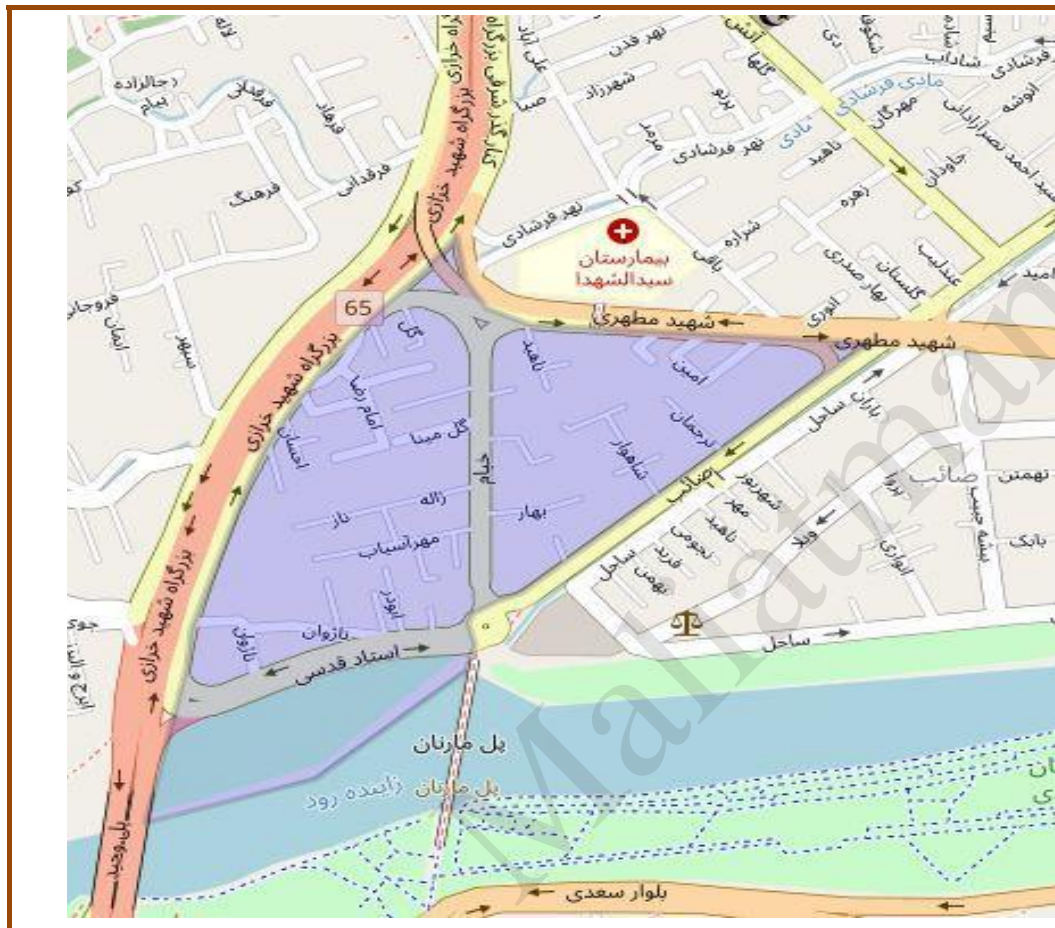
مسیر

اراضی واقع در محدوده ، خیابان مقداد ، خیابان صائب ، خیابان مطهری، بزرگراه شهید خرازی - ارزش گذاری این بلوک بر اساس معبر ۱۲ متر عرض می باشد

حدود اربعه بلوک

شمال	خیابان مقداد
شرق	خیابان صائب
جنوب	خیابان مطهری
غرب	بزرگراه شهید خرازی

مسکونی	۳۹۲,۰۰۰
تجاری	۷۸۴,۰۰۰
اداری	۵۸۸,۰۰۰



اداره سنیم ۲۰۰۷ شماره بلوک ۰۸-۷

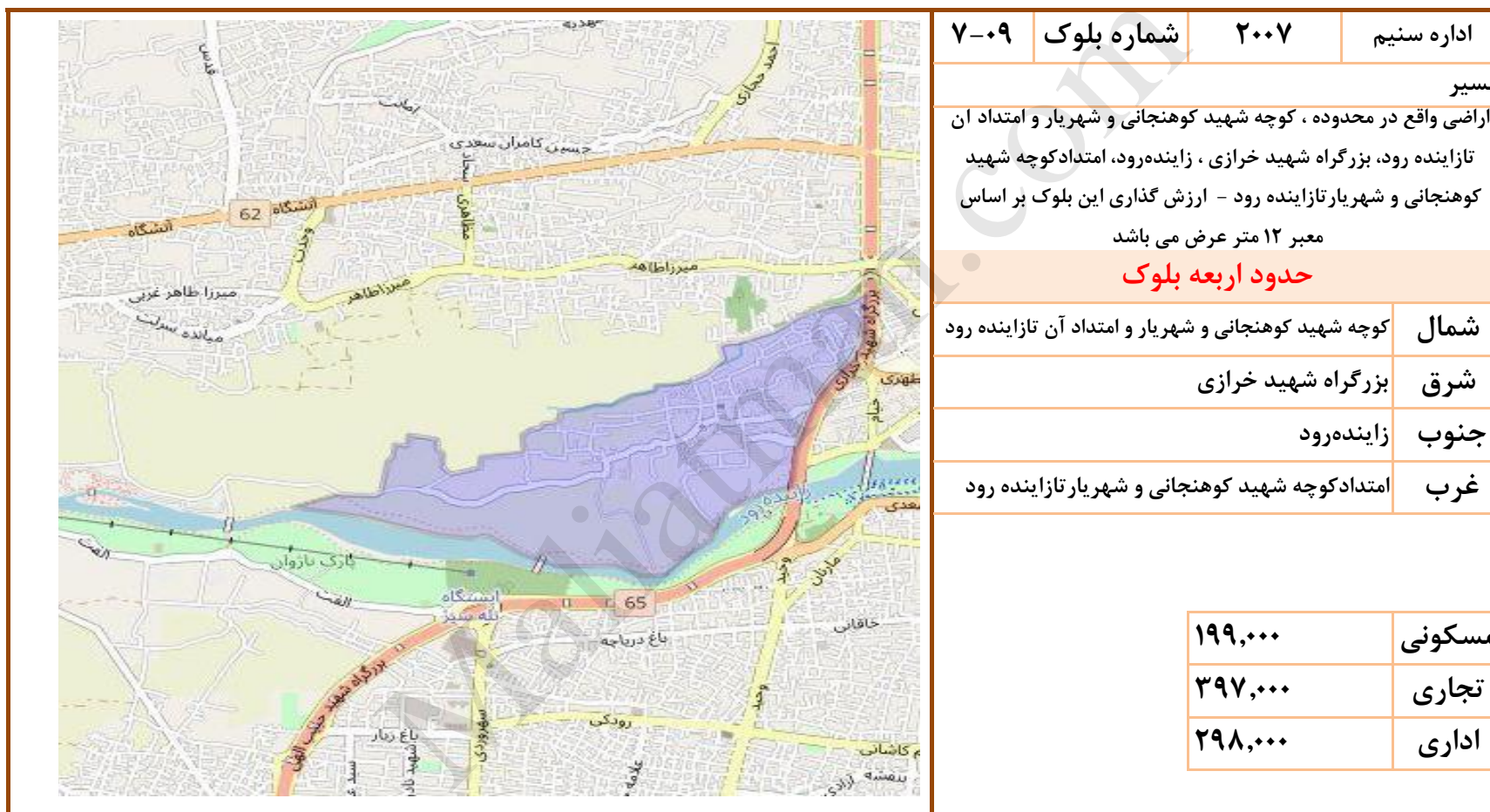
مسیر

اراضی واقع در محدوده ، خیابان مطهری، خیابان صائب ، زاینده رود، بزرگراه شهید خرازی - ارزش گذاری این بلوک بر اساس معبر ۱۲ متر عرض می باشد

حدود اربعه بلوک

شمال	خیابان مطهری
شرق	خیابان صائب
جنوب	زاینده رود
غرب	بزرگراه شهید خرازی

مسکونی	۳۹۲,۰۰۰
تجاری	۷۸۴,۰۰۰
اداری	۵۸۸,۰۰۰





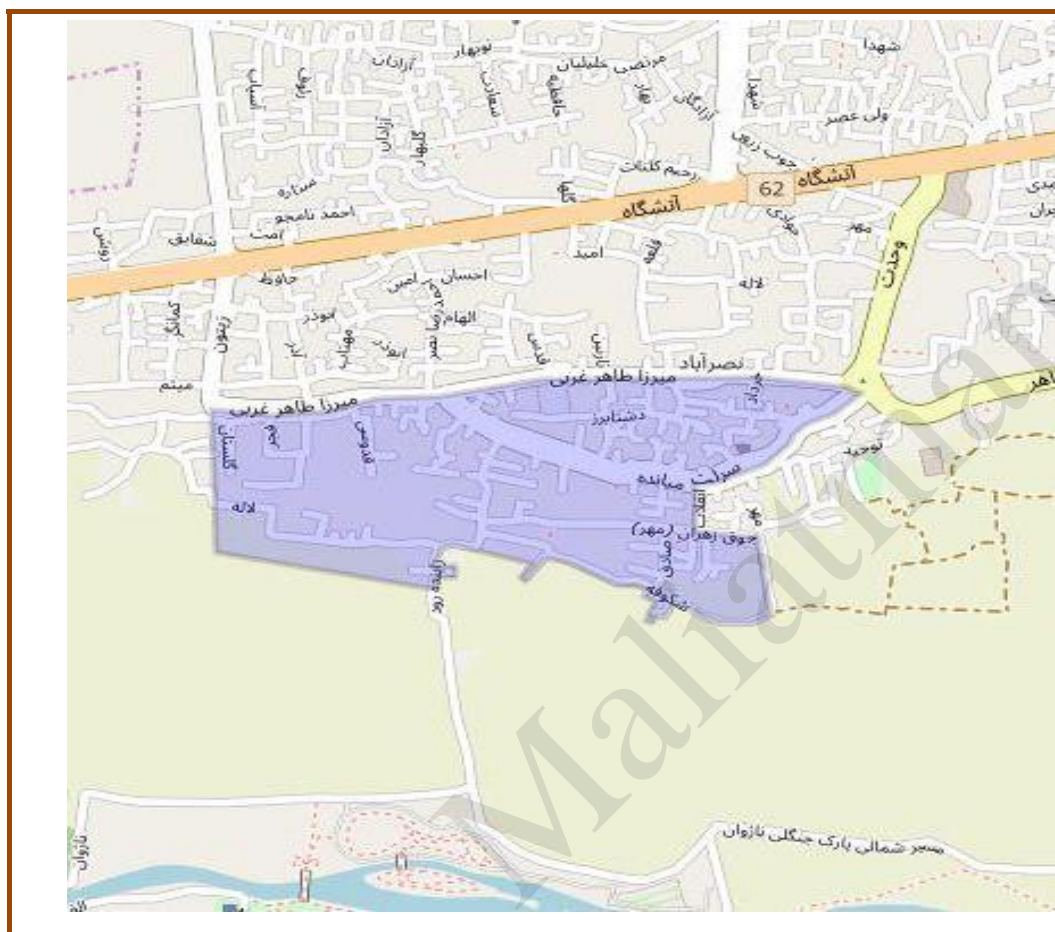
اداره سنیم ۲۰۰۷ شماره بلوک ۷-۰۱۱

مسیر
 اراضی واقع در محدوده ، خیابان میرزا طاهر اول، کوچه شهید بهشتی و
 امتداد خط فرضی تا زاینده رود، پایان محدوده مسکونی، کوچه میان ده،
 انقلاب و شکوفه - ارزش گذاری این بلوک بر اساس معبر ۱۲ متر عرض
 می باشد

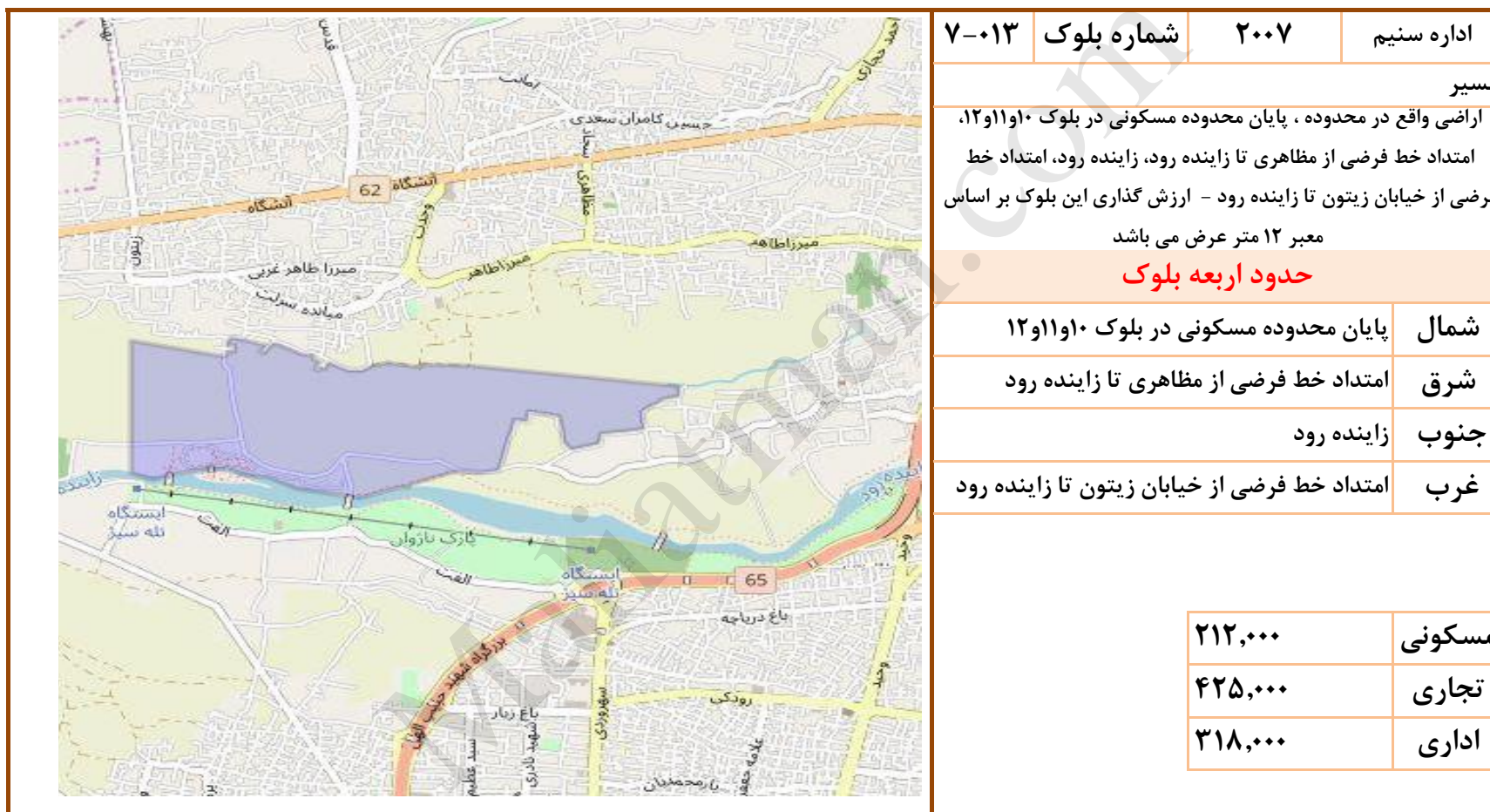
حدود اربعه بلوک

شمال	خیابان میرزا طاهر اول
شرق	کوچه شهید بهشتی و امتداد خط فرضی تا زاینده رود
جنوب	پایان محدوده مسکونی
غرب	کوچه میان ده، انقلاب و شکوفه

مسکونی	۴۲۹,۰۰۰
تجاری	۸۵۸,۰۰۰
اداری	۶۴۴,۰۰۰



اداره سنیم	۲۰۰۷	شماره بلوک	۷-۰۱۲
مسیر			
<p>اراضی واقع در محدوده ، خیابان میرزا طاهر دوم (غربی)، امتداد خط فرضی از خیابان وحدت و کوچه جنب دبیرستان اشرفی تا زاینده رود، پایان محدوده مسکونی، امتداد خط فرضی از خیابان زیتون تا زاینده رود - ارزش گذاری این بلوک بر اساس معبر ۱۲ متر عرض می باشد</p>			
حدود اربعه بلوک			
شمال	خیابان میرزا طاهر دوم (غربی)		
شرق	کوچه میان ده، انقلاب و شکوفه		
جنوب	پایان محدوده مسکونی		
غرب	امتداد خط فرضی از خیابان زیتون تا زاینده رود		
مسکونی	۴۱۹,۰۰۰		
تجاری	۸۳۷,۰۰۰		
اداری	۶۲۸,۰۰۰		



اداره سنیم	۲۰۰۷	شماره بلوک	۷-۰۱۳
مسیر			
<p>اراضی واقع در محدوده ، پایان محدوده مسکونی در بلوک ۱۲۰۱۱۰۱۰، امتداد خط فرضی از مظاهری تا زاینده رود، زاینده رود، امتداد خط فرضی از خیابان زیتون تا زاینده رود - ارزش گذاری این بلوک بر اساس معبر ۱۲ متر عرض می باشد</p>			
حدود اربعه بلوک			
شمال	پایان محدوده مسکونی در بلوک ۱۲۰۱۱۰۱۰		
شرق	امتداد خط فرضی از مظاهری تا زاینده رود		
جنوب	زاینده رود		
غرب	امتداد خط فرضی از خیابان زیتون تا زاینده رود		
مسکونی	۲۱۲,۰۰۰		
تجاری	۴۲۵,۰۰۰		
اداری	۳۱۸,۰۰۰		



اداره سنیم ۲۰۰۷ شماره بلوک ۷-۰۱۵

مسیر

اراضی واقع در محدوده ، بلوار آتشگاه، خیابان شهید مظاهری، خیابان میرزا طاهر اول، خیابان وحدت - ارزش گذاری این بلوک بر اساس معیار ۱۲ متر عرض می باشد

حدود اربعه بلوک

شمال	بلوار آتشگاه
شرق	خیابان شهید مظاهری
جنوب	خیابان میرزا طاهر اول
غرب	خیابان وحدت

مسکونی	۳۷۸,۰۰۰
تجاری	۷۵۶,۰۰۰
اداری	۵۶۷,۰۰۰



اداره سنیم ۲۰۰۷ شماره بلوک ۷-۰۱۶

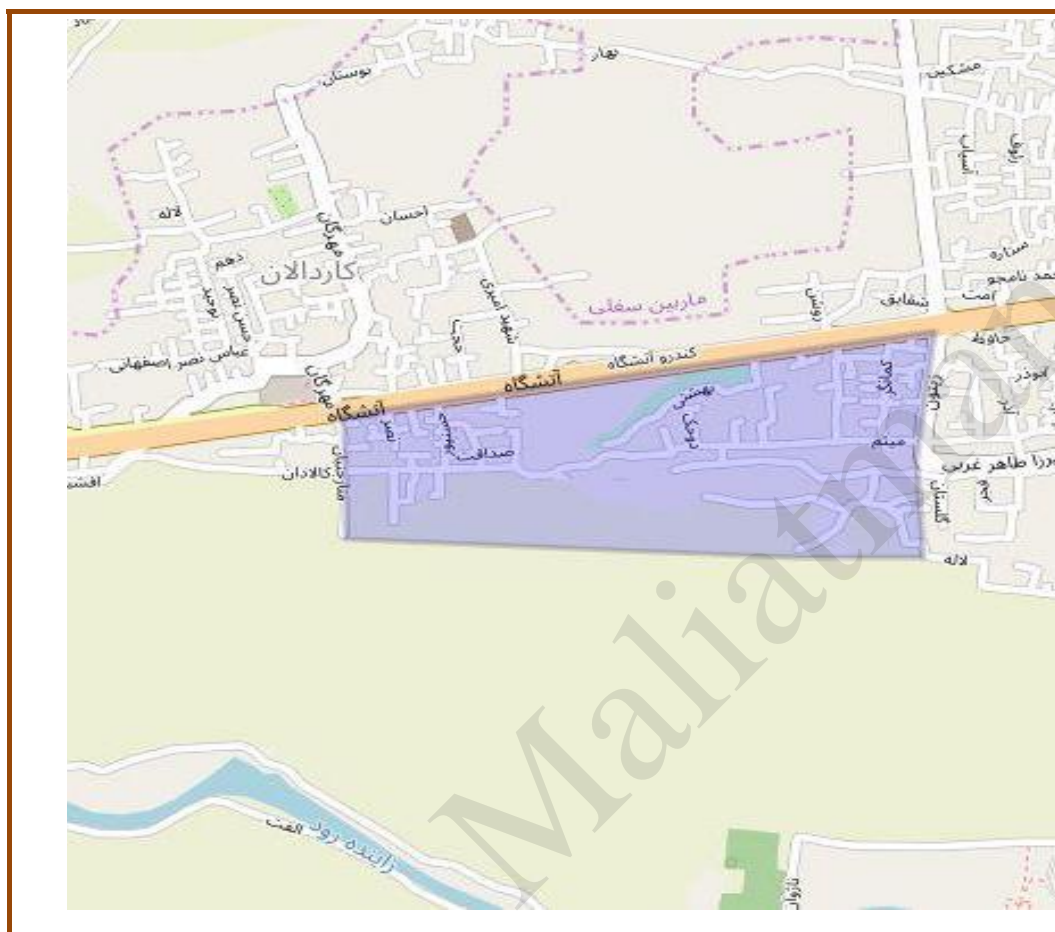
مسیر

اراضی واقع در محدوده ، بلوار آتشگاه، خیابان وحدت، خیابان میرزا طاهر دوم، خیابان زیتون - ارزش گذاری این بلوک بر اساس معبر ۱۲ متر عرض می باشد

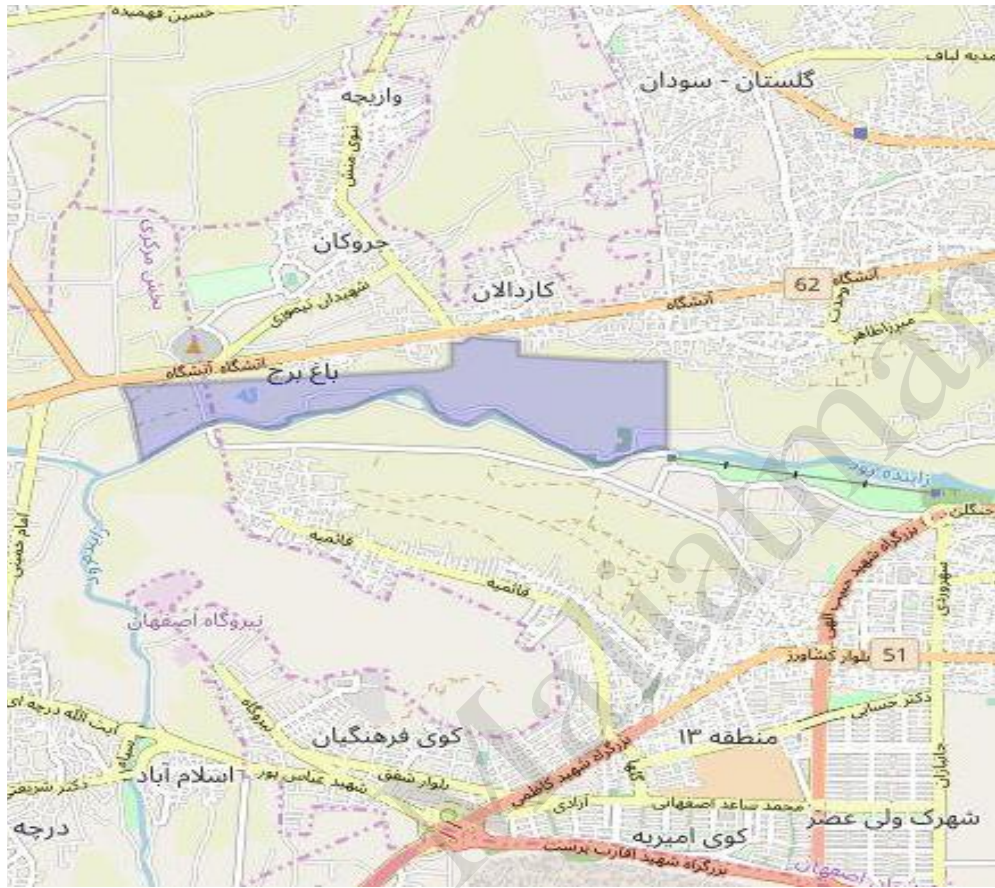
حدود اربعه بلوک

شمال	بلوار آتشگاه
شرق	خیابان وحدت
جنوب	خیابان میرزا طاهر دوم
غرب	خیابان زیتون

مسکونی	۳۵۰,۰۰۰
تجاری	۷۰۰,۰۰۰
اداری	۵۲۵,۰۰۰



اداره سننیم	۲۰۰۷	شماره بلوک ۰۱۷-۷
مسیر		
اراضی واقع در محدوده ، بلوار آتشگاه، امتداد خط فرضی از خیابان زیتون تا زاینده رود، پایان محدوده مسکونی، کوچه منارجنبان و امتداد خط فرضی تا زاینده رود - ارزش گذاری این بلوک بر اساس معبر ۱۲ متر عرض می باشد		
حدود اربعه بلوک		
شمال	بلوار آتشگاه	
شرق	امتداد خط فرضی از خیابان زیتون تا زاینده رود	
جنوب	پایان محدوده مسکونی	
غرب	کوچه منارجنبان و امتداد خط فرضی تا زاینده رود	
مسکونی	۲۱۱,۰۰۰	
تجاری	۴۲۱,۰۰۰	
اداری	۳۱۶,۰۰۰	



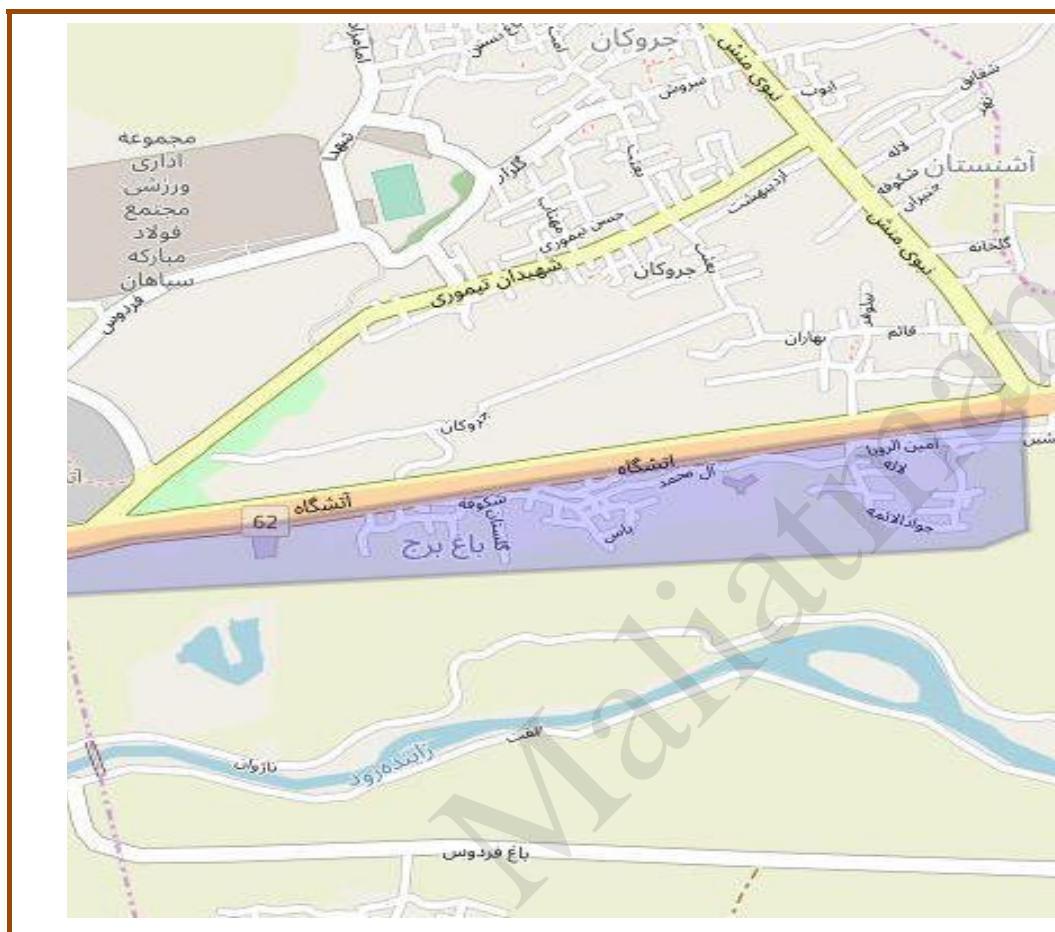
اداره سنیم ۲۰۰۷ شماره بلوک ۷-۰۱۹

مسیر
 اراضی واقع در محدوده ، پایان محدوده مسکونی واقع در
 بلوک ۱۸ و ۲۰ و ۱۷، امتداد خط فرضی از خیابان زیتون تا زاینده رود، زاینده
 رود، خیابان آب - ارزش گذاری این بلوک بر اساس معبر ۱۲ متر عرض
 می باشد

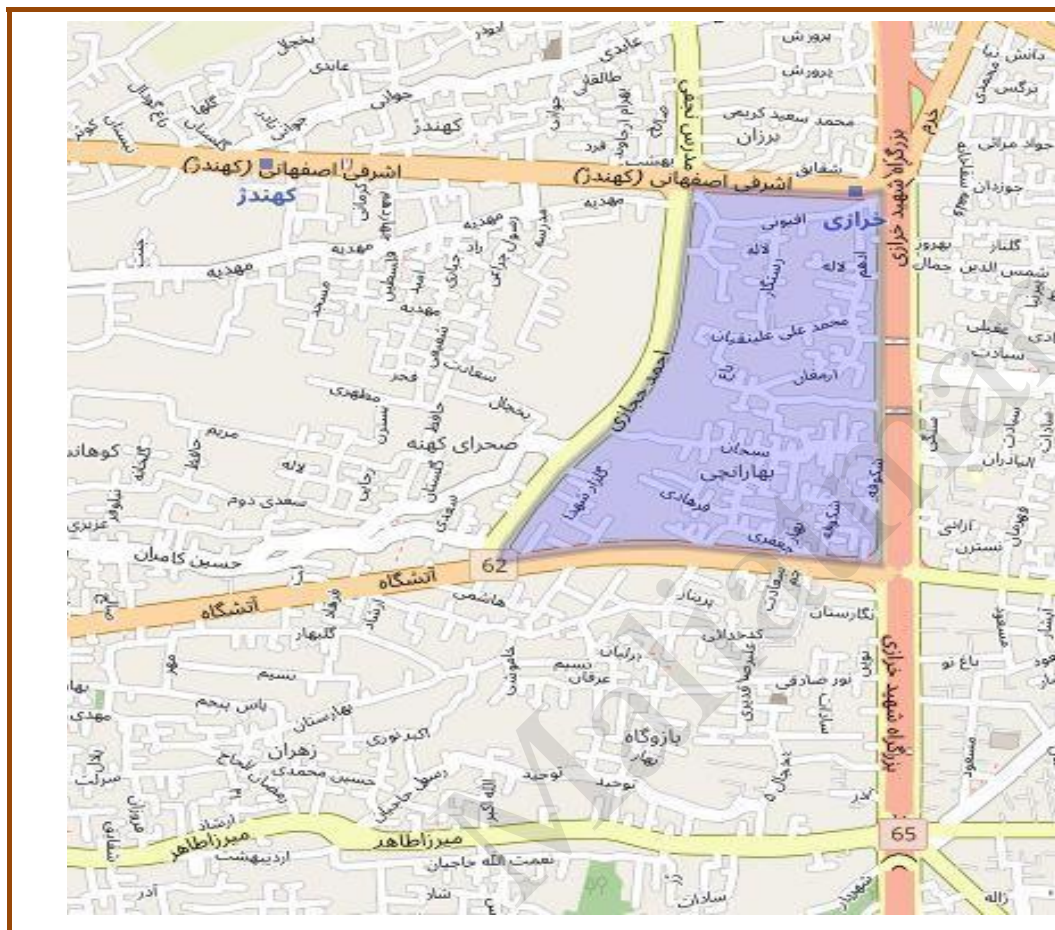
حدود اربعه بلوک

شمال	پایان محدوده مسکونی واقع در بلوک ۱۷ و ۱۸ و ۲۰
شرق	امتداد خط فرضی از خیابان زیتون تا زاینده رود
جنوب	زاینده رود
غرب	خیابان آب

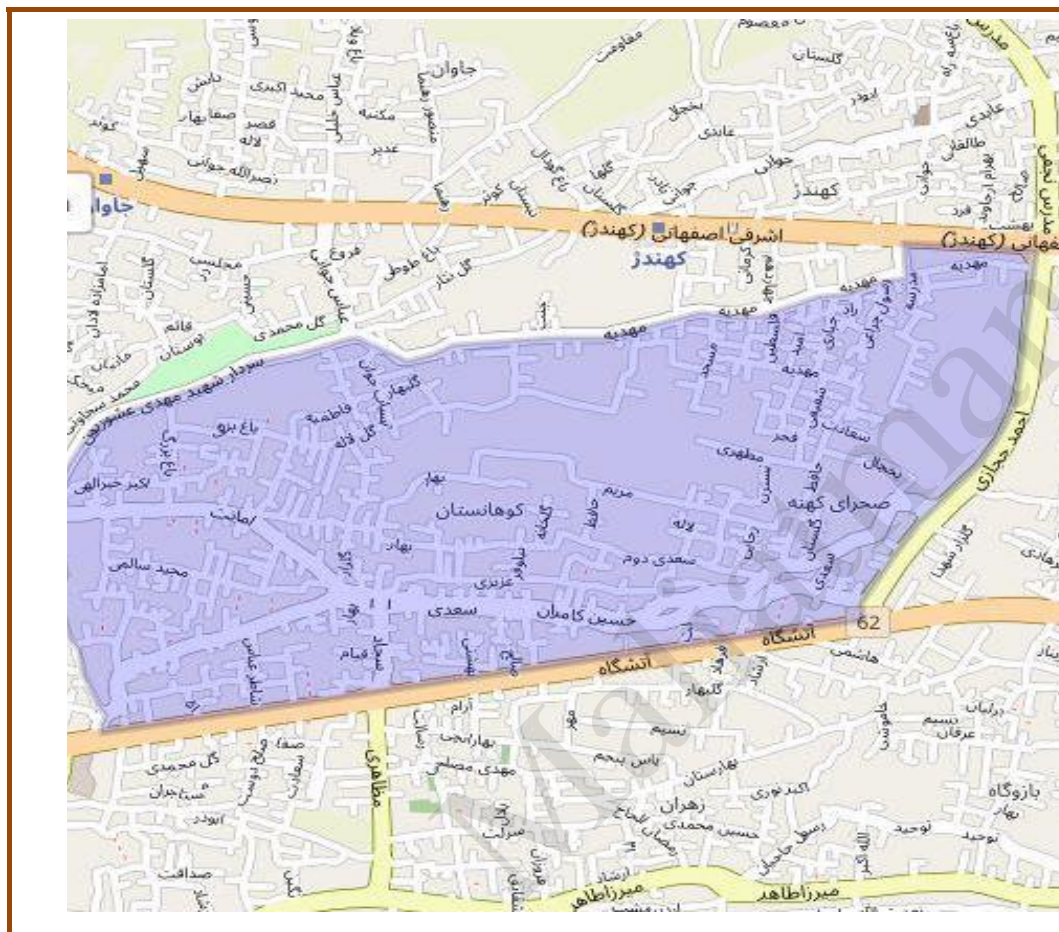
مسکونی	۱۹۰,۰۰۰
تجاری	۳۷۹,۰۰۰
اداری	۲۸۴,۰۰۰



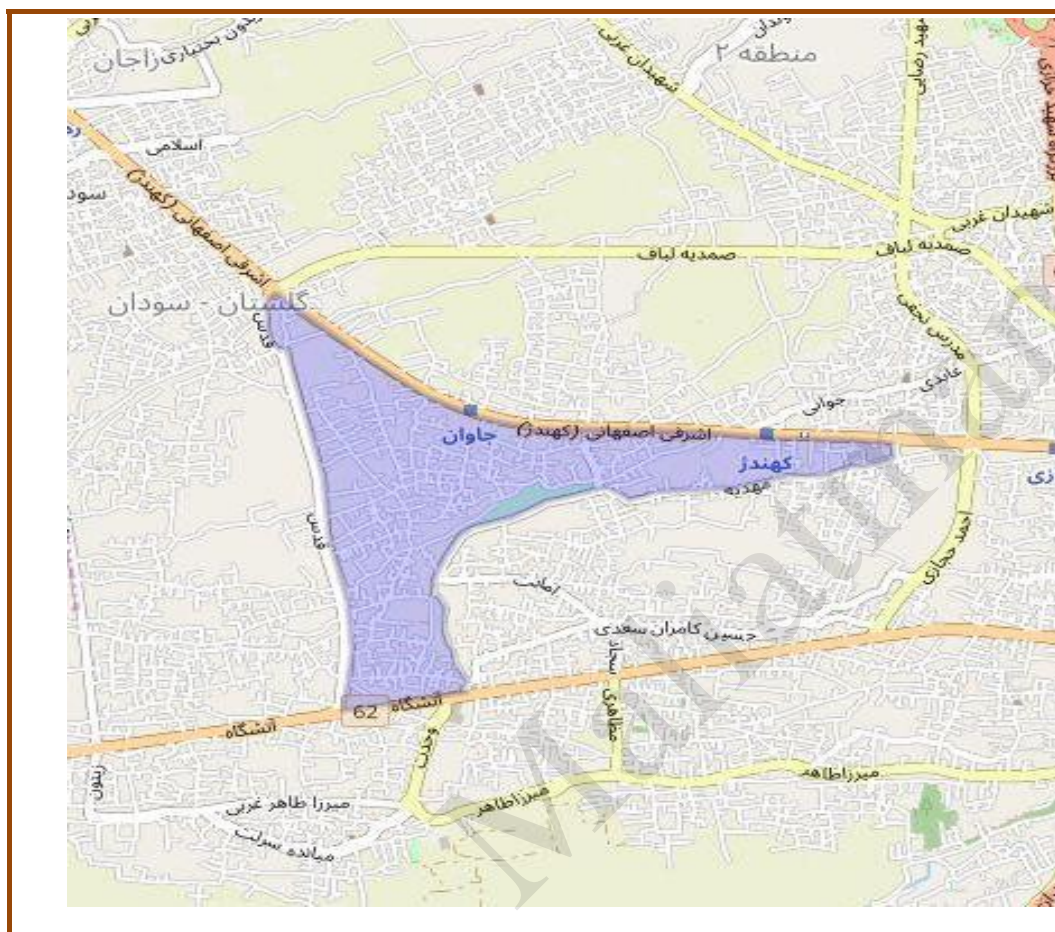
اداره سنیم	۲۰۰۷	شماره بلوک	۷-۰۲۰
مسیر			
<p>اراضی واقع در محدوده ، بلوار آتشگاه، امتدا خط فرضی از خیابان شهید نبوی منش تا زاینده رود، پایان محدوده مسکونی، خیابان آب - ارزش گذاری این بلوک بر اساس معبر ۱۲ متر عرض می باشد</p>			
حدود اربعه بلوک			
شمال	بلوار آتشگاه		
شرق	امتدا خط فرضی از خیابان شهید نبوی منش تا زاینده رود		
جنوب	پایان محدوده مسکونی		
غرب	خیابان آب		
مسکونی	۱۸۲,۰۰۰	تجاری	۳۶۴,۰۰۰
اداری	۲۷۳,۰۰۰		



اداره سنیم	۲۰۰۷	شماره بلوک ۰۲۱-۷
مسیر		
<p>اراضی واقع در محدوده ، بلوار آیت... اشرفی اصفهانی ، اتوبان شهید خرازی، خیابان آتشگاه ، خیابان شهید احمد حجازی - ارزش گذاری این بلوک بر اساس معبر ۱۲ متر عرض می باشد</p>		
حدود اربعه بلوک		
شمال	بلوار آیت... اشرفی اصفهانی	
شرق	اتوبان شهید خرازی	
جنوب	خیابان آتشگاه	
غرب	خیابان شهید احمد حجازی	
مسکونی	۲۱۰,۰۰۰	
تجاری	۴۲۰,۰۰۰	
اداری	۳۱۵,۰۰۰	



اداره سنیم	۲۰۰۷	شماره بلوک ۰۲۲-۷
مسیر		
اراضی واقع در محدوده ، بلوار ایتا... اشرفی اصفهانی و خیابان شهید مهدی عشوری، خیابان شهید احمد حجازی، خیابان آتشگاه ، خیابان مهدی عشوری - ارزش گذاری این بلوک بر اساس معبر ۱۲ متر عرض می باشد		
حدود اربعه بلوک		
شمال	بلوار ایتا... اشرفی اصفهانی و خیابان شهید مهدی عشوری	
شرق	خیابان شهید احمد حجازی	
جنوب	خیابان آتشگاه	
غرب	خیابان مهدی عشوری	
مسکونی	۱۴۰,۰۰۰	
تجاری	۲۸۰,۰۰۰	
اداری	۲۱۰,۰۰۰	



اداره سنیم	۲۰۰۷	شماره بلوک ۷-۰۲۳
------------	------	------------------

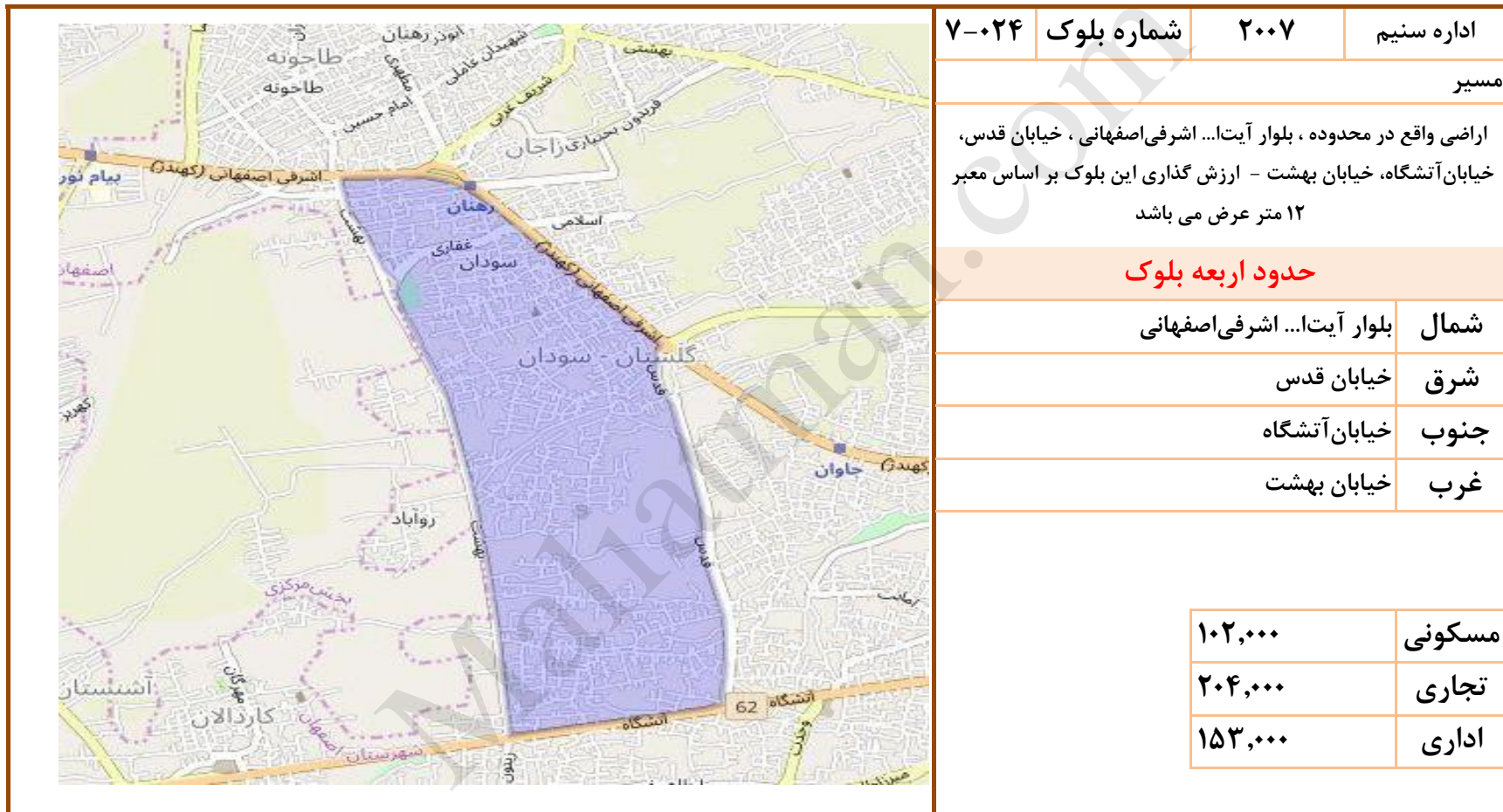
مسیر

اراضی واقع در محدوده ، بلوار آیتا... اشرفی اصفهانی ، خیابان مهدی عشوری، خیابان آتشگاه ، خیابان قدس - ارزش گذاری این بلوک بر اساس معبر ۱۲ متر عرض می باشد

حدود اربعه بلوک

شمال	بلوار آیتا... اشرفی اصفهانی
شرق	خیابان مهدی عشوری
جنوب	خیابان آتشگاه
غرب	خیابان قدس

مسکونی	۱۶۸,۰۰۰
تجاری	۳۳۶,۰۰۰
اداری	۲۵۲,۰۰۰



اداره سنیم ۲۰۰۷ شماره بلوک ۷-۰۲۴

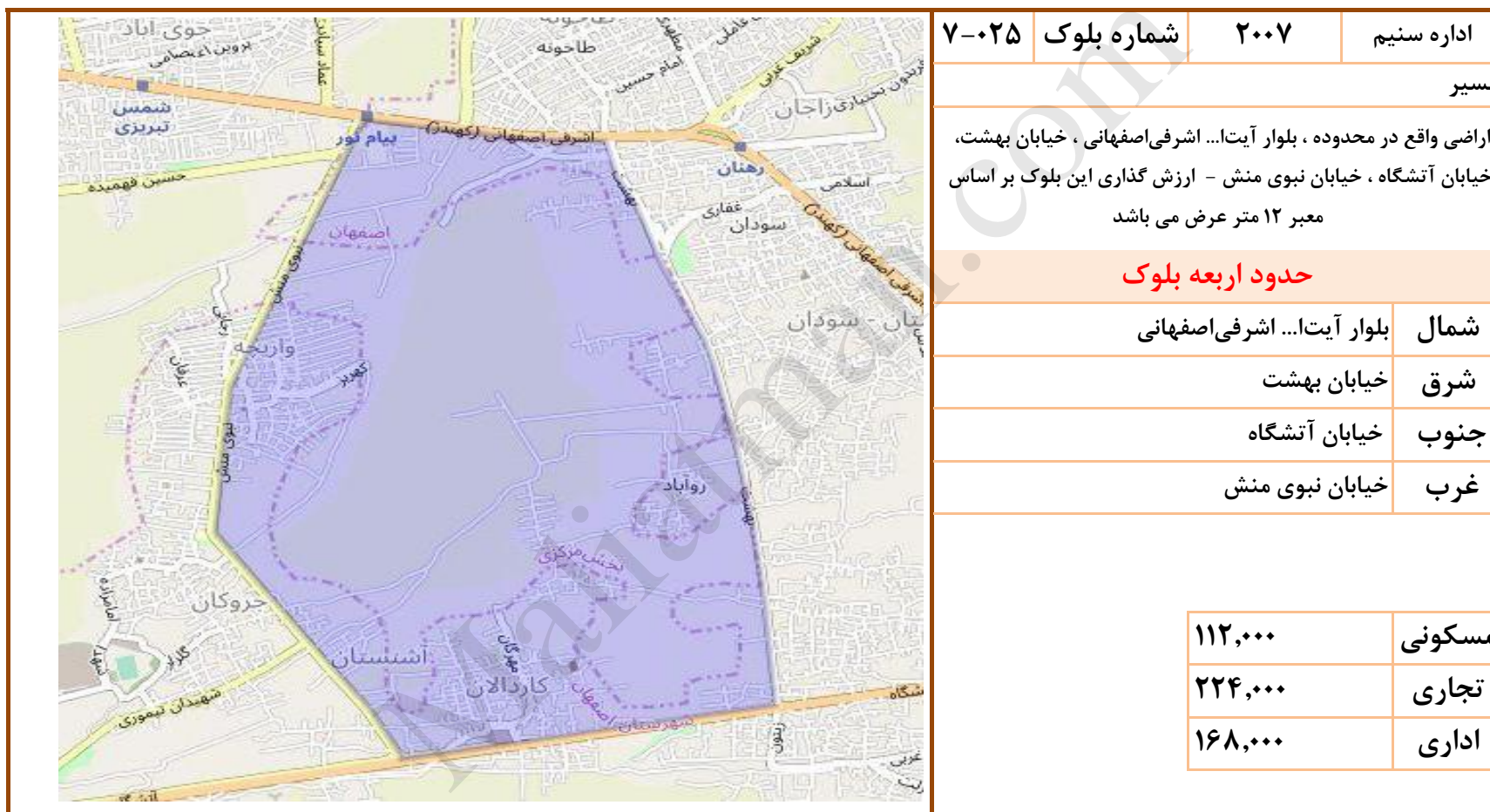
مسیر

اراضی واقع در محدوده ، بلوار آیتا... اشرفی اصفهانی ، خیابان قدس، خیابان آتشگاه، خیابان بهشت - ارزش گذاری این بلوک بر اساس معبر ۱۲ متر عرض می باشد

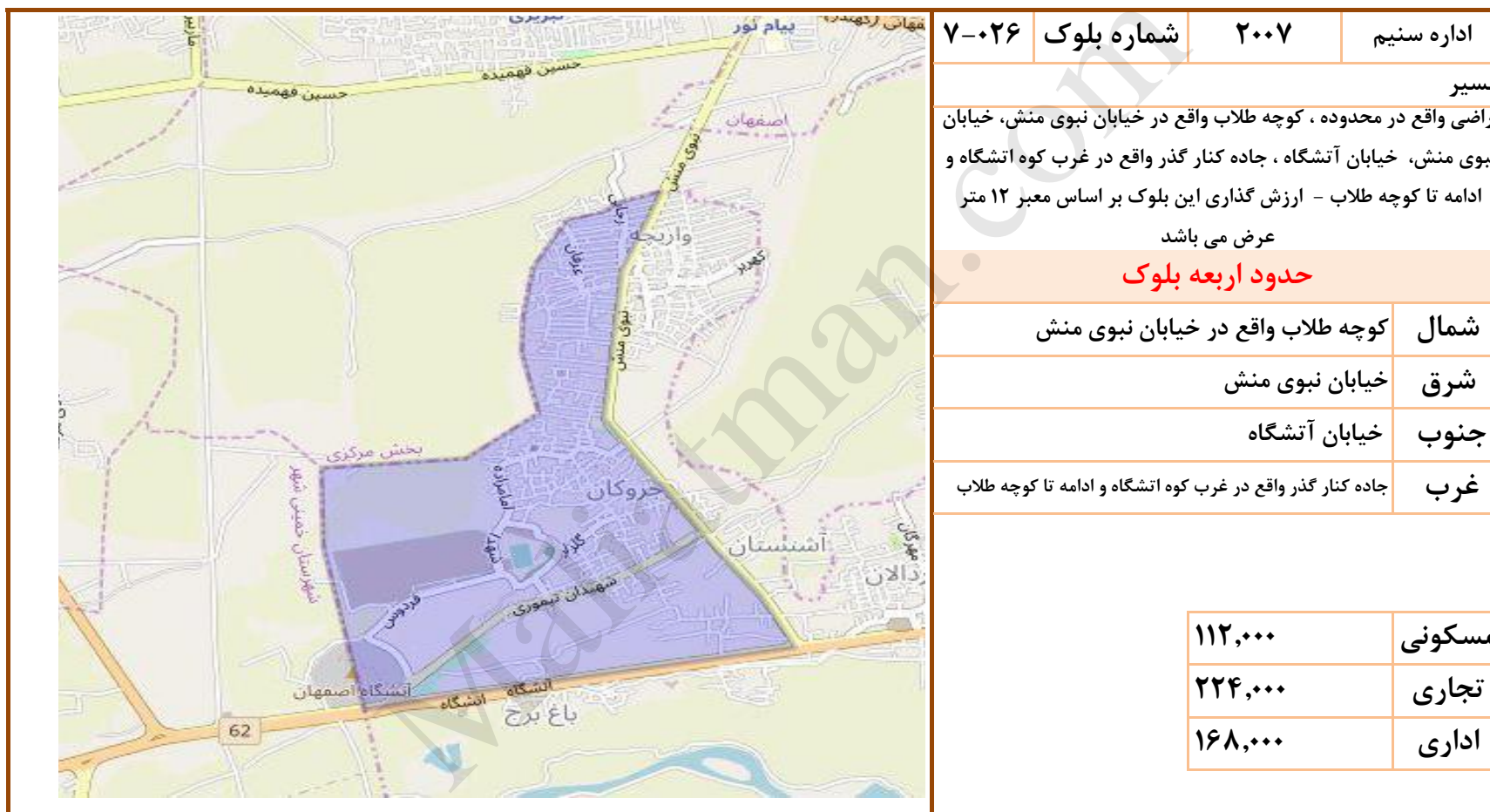
حدود اربعه بلوک

شمال	بلوار آیتا... اشرفی اصفهانی
شرق	خیابان قدس
جنوب	خیابان آتشگاه
غرب	خیابان بهشت

مسکونی	۱۰۲,۰۰۰
تجاری	۲۰۴,۰۰۰
اداری	۱۵۳,۰۰۰



اداره سنیم	۲۰۰۷	شماره بلوک ۷-۰۲۵
مسیر		
اراضی واقع در محدوده ، بلوار آیتا... اشرفی اصفهانی ، خیابان بهشت ، خیابان آتشگاه ، خیابان نبوی منش - ارزش گذاری این بلوک بر اساس معبر ۱۲ متر عرض می باشد		
حدود اربعه بلوک		
شمال	بلوار آیتا... اشرفی اصفهانی	
شرق	خیابان بهشت	
جنوب	خیابان آتشگاه	
غرب	خیابان نبوی منش	
مسکونی	۱۱۲,۰۰۰	
تجاری	۲۲۴,۰۰۰	
اداری	۱۶۸,۰۰۰	



اداره سنیم ۲۰۰۷ شماره بلوک ۷-۰۲۶

مسیر
 اراضی واقع در محدوده ، کوچه طلاب واقع در خیابان نبوی منش، خیابان نبوی منش، خیابان آتشگاه ، جاده کنار گذر واقع در غرب کوه آتشگاه و ادامه تا کوچه طلاب - ارزش گذاری این بلوک بر اساس معبر ۱۲ متر عرض می باشد

حدود اربعه بلوک

شمال	کوچه طلاب واقع در خیابان نبوی منش
شرق	خیابان نبوی منش
جنوب	خیابان آتشگاه
غرب	جاده کنار گذر واقع در غرب کوه آتشگاه و ادامه تا کوچه طلاب

مسکونی	۱۱۲,۰۰۰
تجاری	۲۲۴,۰۰۰
اداری	۱۶۸,۰۰۰



اداره سنیم ۲۰۰۸ شماره بلوک ۸-۰۱

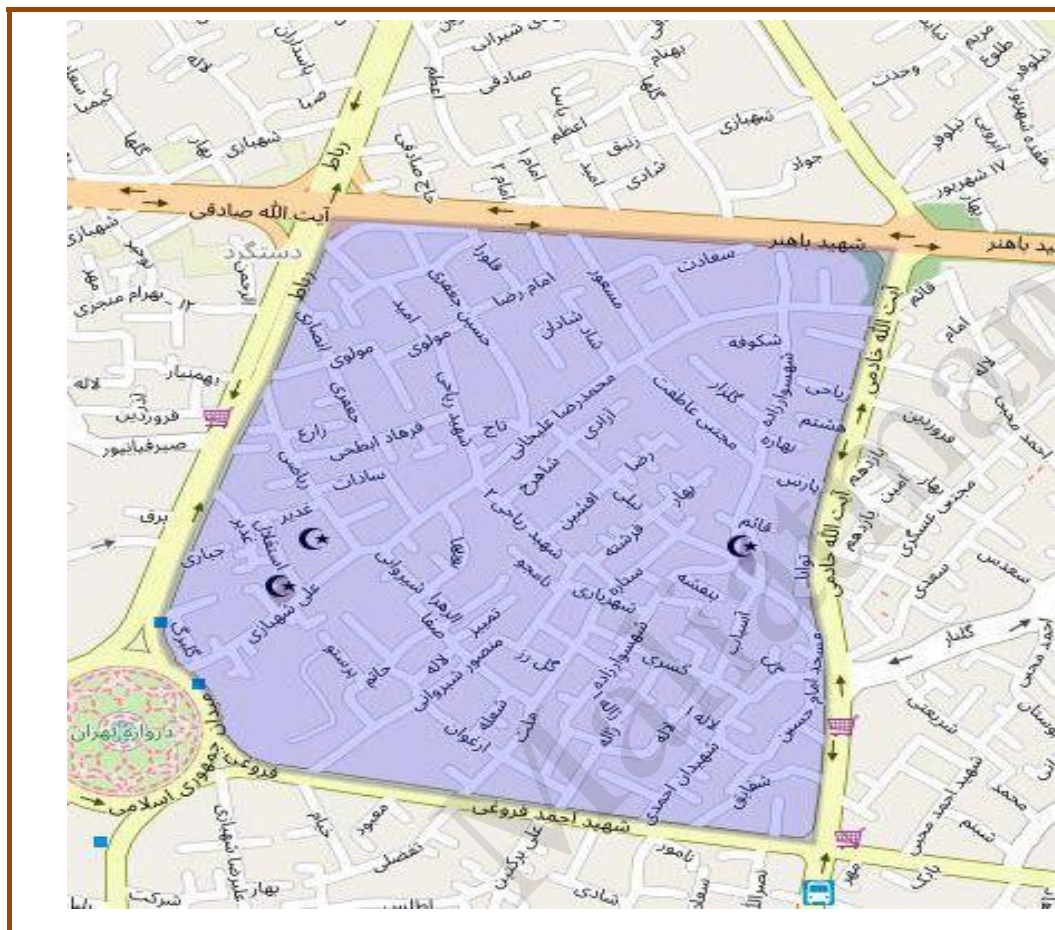
مسیر

اراضی واقع در محدوده ، خیابان دکتر باهنر، خیابان کاوه، خیابان فروغی، خیابان آیت الله خادمی - ارزش گذاری این بلوک بر اساس معبر ۱۲ متر عرض می باشد

حدود اربعه بلوک

شمال	خیابان دکتر باهنر
شرق	خیابان کاوه
جنوب	خیابان فروغی
غرب	خیابان آیت الله خادمی

مسکونی	۲۵۲,۰۰۰
تجاری	۵۰۴,۰۰۰
اداری	۳۷۸,۰۰۰



اداره سنیم ۲۰۰۸ شماره بلوک ۸-۰۲

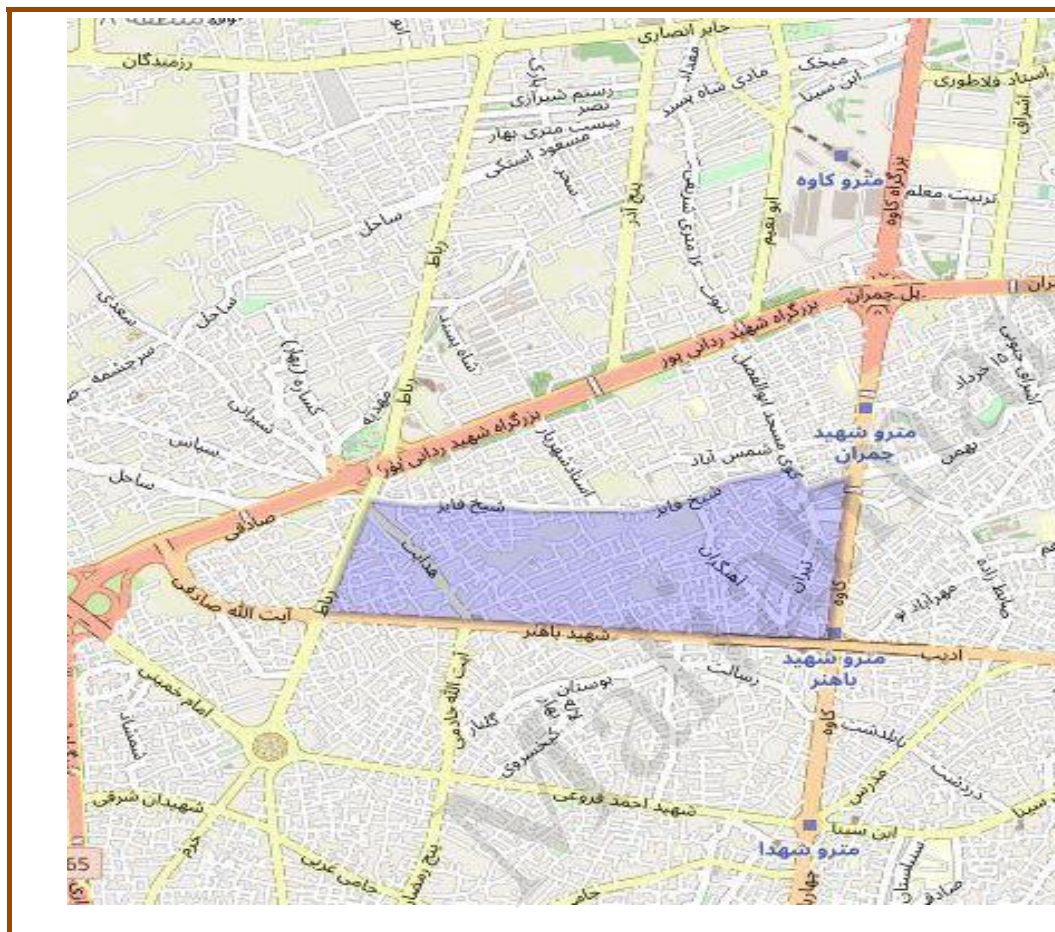
مسیر

اراضی واقع در محدوده ، خیابان دکتر باهنر، خیابان آیت الله خادمی، خیابان فروغی، خیابان رباط - ارزش گذاری این بلوک بر اساس معبر ۱۲ متر عرض می باشد

حدود اربعه بلوک

شمال	خیابان دکتر باهنر
شرق	خیابان آیت الله خادمی
جنوب	خیابان فروغی
غرب	خیابان رباط

مسکونی	۲۸۰,۰۰۰
تجاری	۵۶۰,۰۰۰
اداری	۴۲۰,۰۰۰



اداره سنیم ۲۰۰۸ شماره بلوک ۸-۰۴

مسیر

اراضی واقع در محدوده ، خیابان فائز اصفهانی ، خیابان کاوه، خیابان دکتر باهنر ، خیابان رباط - ارزش گذاری این بلوک بر اساس معبر ۱۲ متر عرض می باشد

حدود اربعه بلوک

شمال	خیابان فائز اصفهانی
شرق	خیابان کاوه
جنوب	خیابان دکتر باهنر
غرب	خیابان رباط

مسکونی	۱۸۲,۰۰۰
تجاری	۳۶۴,۰۰۰
اداری	۲۷۳,۰۰۰



اداره سنیم ۲۰۰۸ شماره بلوک ۵-۸

مسیر

اراضی واقع در محدوده ، اتوبان شهید ردانی پور ، خیابان کاوه، خیابان فائز اصفهانی ، خیابان رباط - ارزش گذاری این بلوک بر اساس معبر ۱۲ متر عرض می باشد

حدود اربعه بلوک

شمال	اتوبان شهید ردانی پور
شرق	خیابان کاوه
جنوب	خیابان فائز اصفهانی
غرب	خیابان رباط

مسکونی	۱۴۰,۰۰۰
تجاری	۲۸۰,۰۰۰
اداری	۲۱۰,۰۰۰



اداره سنیم ۲۰۰۸ شماره بلوک ۰۶-۸

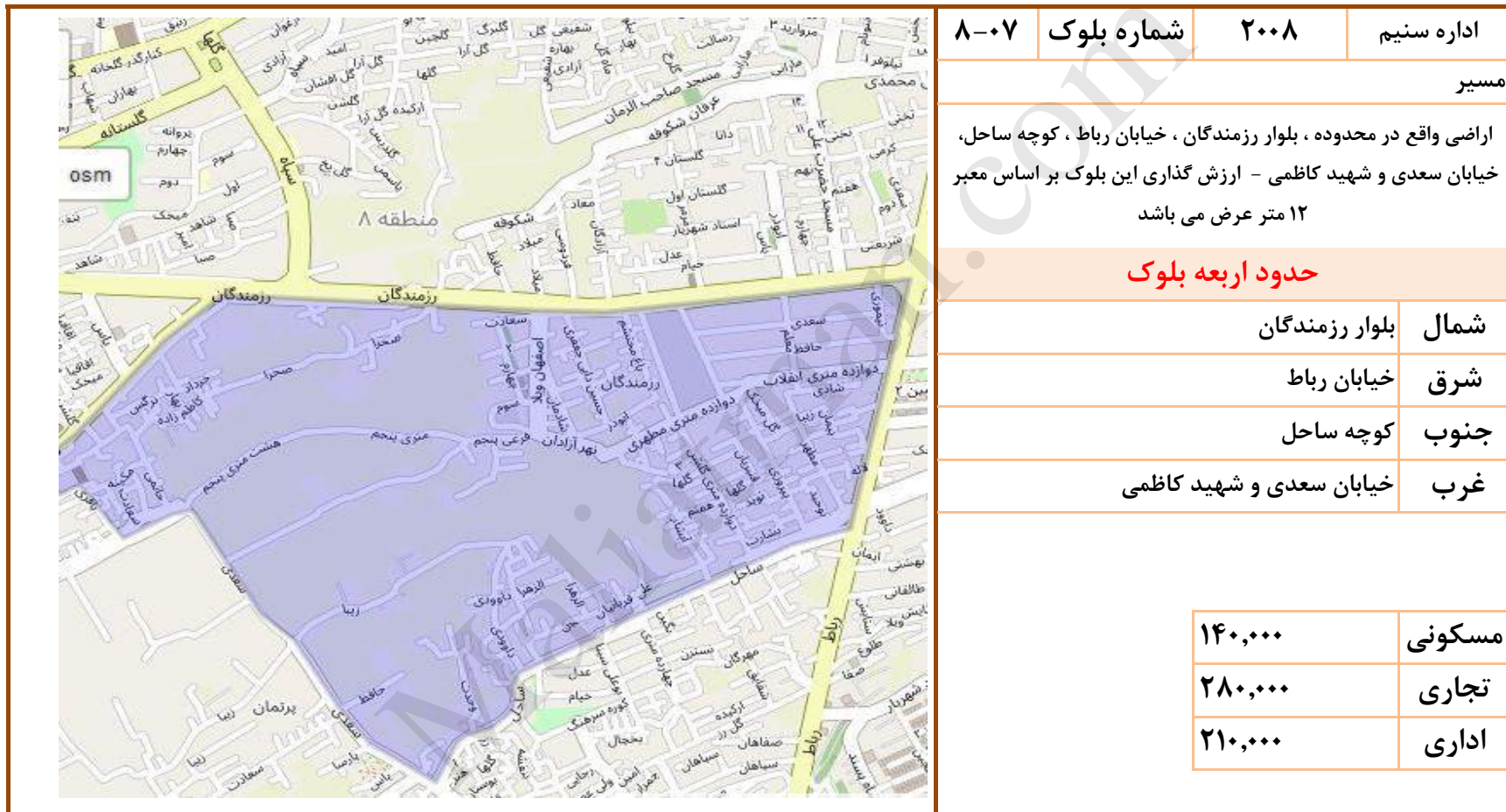
مسیر

اراضی واقع در محدوده ، اتوبان شهید ردانی پور ، خیابان رباط ، خیابان آیت الله صادقی، بزرگراه شهید ردانی پور - ارزش گذاری این بلوک بر اساس معبر ۱۲ متر عرض می باشد

حدود اربعه بلوک

شمال	اتوبان شهید ردانی پور
شرق	خیابان رباط
جنوب	خیابان آیت الله صادقی
غرب	بزرگراه شهید ردانی پور

مسکونی	۲۱۳,۰۰۰
تجاری	۴۲۷,۰۰۰
اداری	۳۲۰,۰۰۰



اداره سنیم ۲۰۰۸ شماره بلوک ۸-۰۷

مسیر

اراضی واقع در محدوده ، بلوار رزمندگان ، خیابان رباط ، کوچه ساحل ، خیابان سعدی و شهید کاظمی - ارزش گذاری این بلوک بر اساس معیار ۱۲ متر عرض می باشد

حدود اربعه بلوک

شمال	بلوار رزمندگان
شرق	خیابان رباط
جنوب	کوچه ساحل
غرب	خیابان سعدی و شهید کاظمی

مسکونی	۱۴۰,۰۰۰
تجاری	۲۸۰,۰۰۰
اداری	۲۱۰,۰۰۰



اداره سنیم ۲۰۰۸ شماره بلوک ۸-۰۸

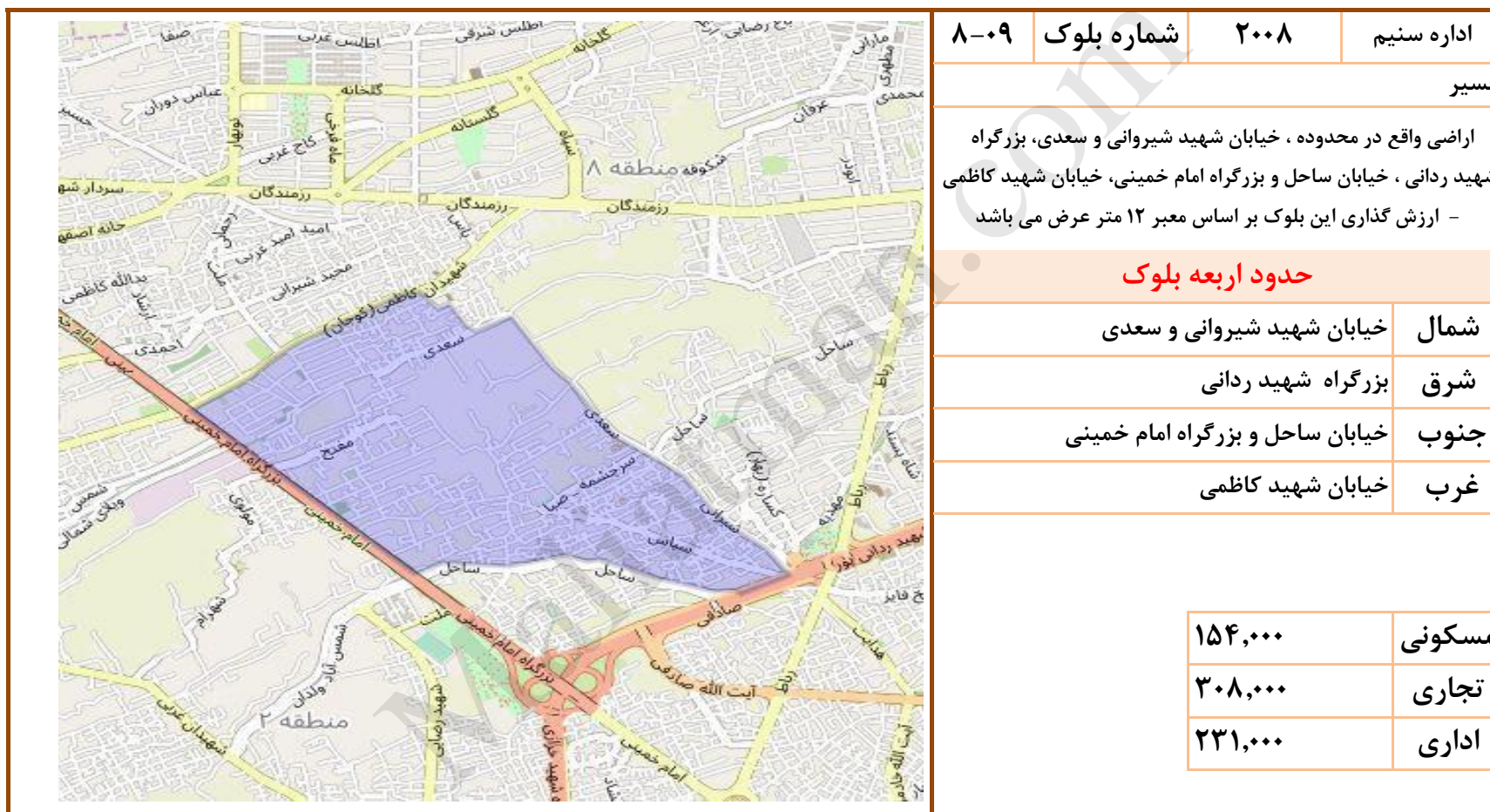
مسیر

اراضی واقع در محدوده ، کوچه ساحل، خیابان رباط ، بزرگراه شهید ردانی ، خیابان شهید شیروانی و سعدی - ارزش گذاری این بلوک بر اساس معبر ۱۲ متر عرض می باشد

حدود اربعه بلوک

شمال	کوچه ساحل
شرق	خیابان رباط
جنوب	بزرگراه شهید ردانی
غرب	خیابان شهید شیروانی و سعدی

مسکونی	۱۶۸,۰۰۰
تجاری	۳۳۶,۰۰۰
اداری	۲۵۲,۰۰۰





اداره سنیم ۲۰۰۸ شماره بلوک ۸-۰۱۰

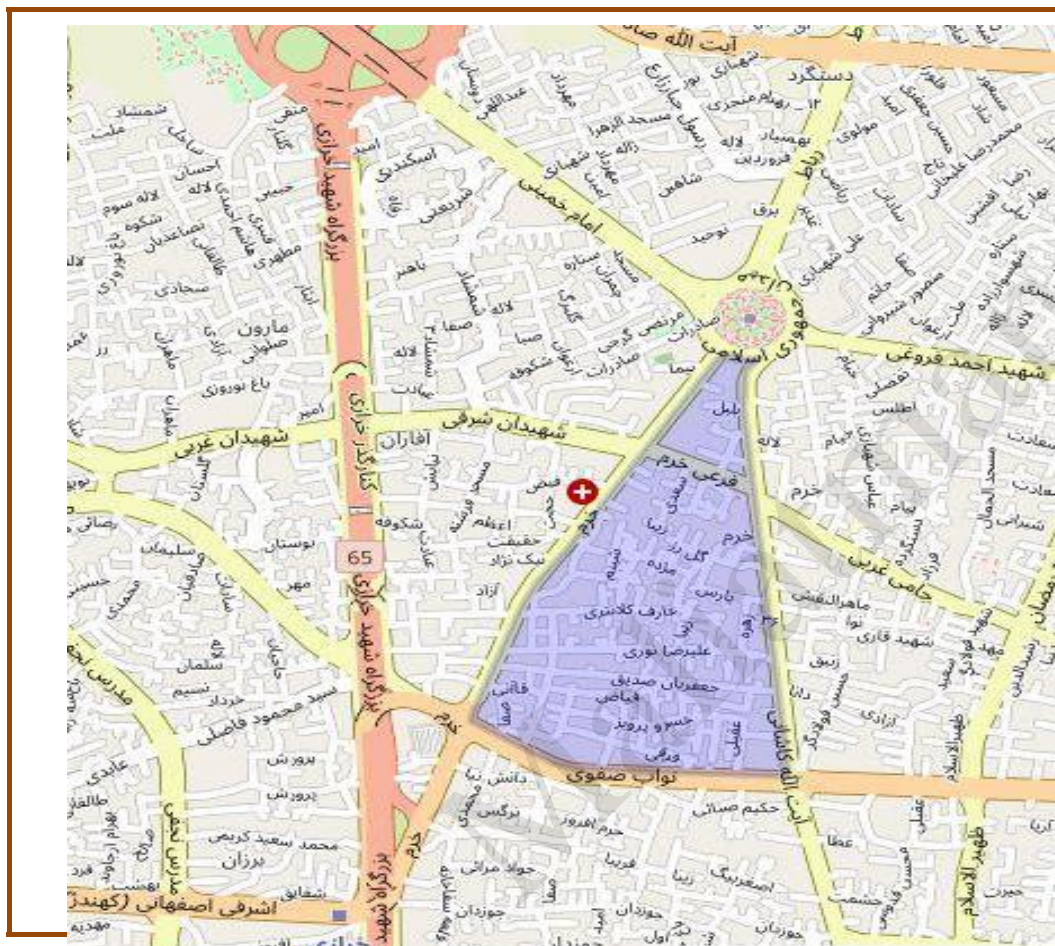
مسیر

اراضی واقع در محدوده ، خیابان ساحل، بلوار شهید ردانی ، بزرگراه امام خمینی، بزرگراه امام خمینی - ارزش گذاری این بلوک بر اساس معبر ۱۲ متر عرض می باشد

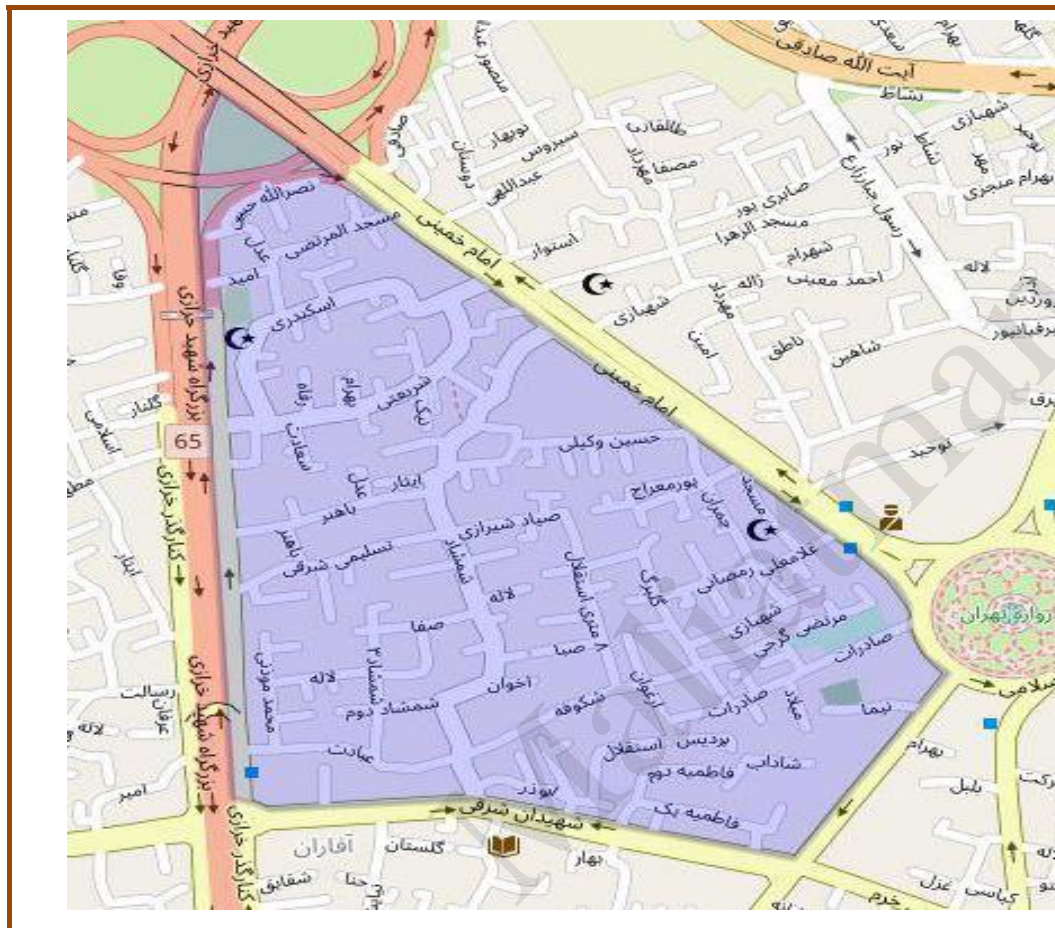
حدود اربعه بلوک

شمال	خیابان ساحل
شرق	بلوار شهید ردانی
جنوب	بزرگراه امام خمینی
غرب	بزرگراه امام خمینی

مسکونی	۲۱۰,۰۰۰
تجاری	۴۲۰,۰۰۰
اداری	۳۱۵,۰۰۰



اداره سنیم	۲۰۰۹	شماره بلوک	۹-۰۱
مسیر			
اراضی واقع در محدوده ، میدان جمهوری، خیابان کاشانی، خیابان نواب صفوی ، خیابان خرم - ارزش گذاری این بلوک بر اساس معبر ۱۲ متر عرض می باشد			
حدود اربعه بلوک			
شمال	میدان جمهوری		
شرق	خیابان کاشانی		
جنوب	خیابان نواب صفوی		
غرب	خیابان خرم		
مسکونی	۳۲۸,۰۰۰		
تجاری	۶۵۶,۰۰۰		
اداری	۴۹۲,۰۰۰		



اداره سنیم ۲۰۰۹ شماره بلوک ۹-۰۲

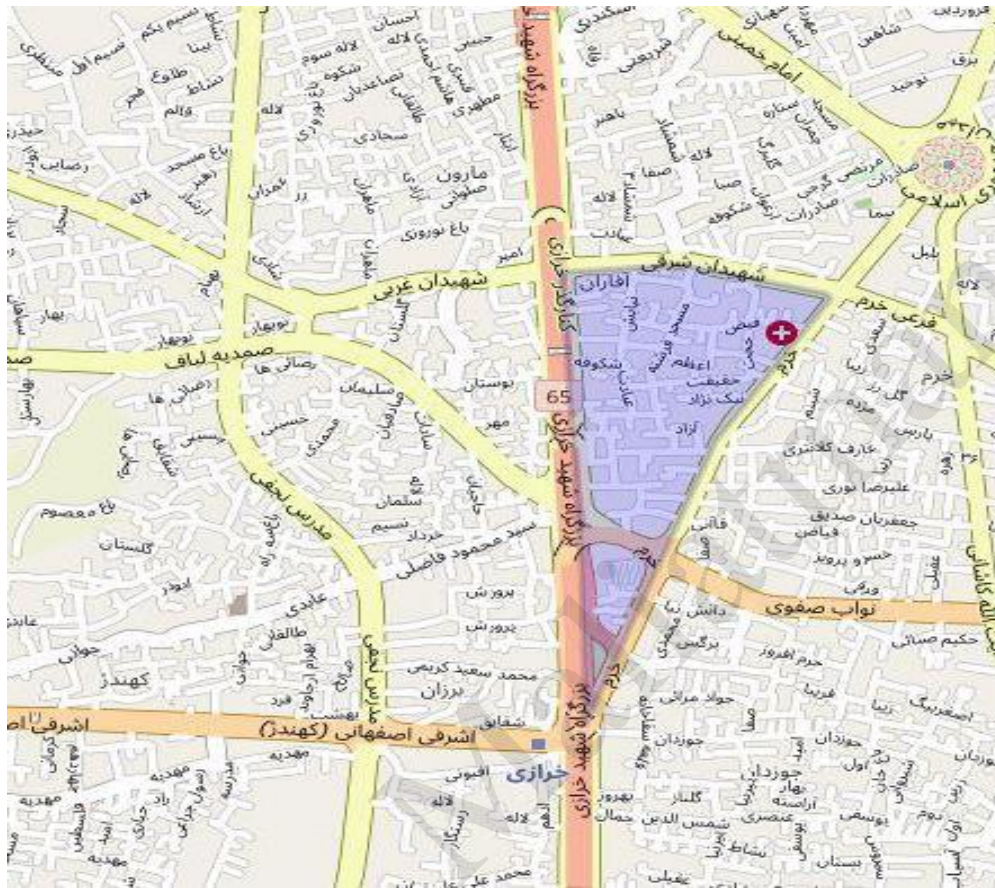
مسیر

اراضی واقع در محدوده ، بزرگراه امام خمینی، خیابان خرم، خیابان شهیدان، بزرگراه شهید خرازی - ارزش گذاری این بلوک بر اساس معیار ۱۲ متر عرض می باشد

حدود اربعه بلوک

شمال	بزرگراه امام خمینی
شرق	خیابان خرم
جنوب	خیابان شهیدان
غرب	بزرگراه شهید خرازی

مسکونی	۲۸۰,۰۰۰
تجاری	۵۶۰,۰۰۰
اداری	۴۲۰,۰۰۰



اداره سنیم ۲۰۰۹ شماره بلوک ۹-۰۳

مسیر
 اراضی واقع در محدوده ، خیابان شهیدان، خیابان خرم، تقاطع خیابان خرم و بلوار اشرفی اصفهانی ، بزرگراه شهید خرازی - ارزش گذاری این بلوک بر اساس معبر ۱۲ متر عرض می باشد

حدود اربعه بلوک

شمال	خیابان شهیدان
شرق	خیابان خرم
جنوب	تقاطع خیابان خرم و بلوار اشرفی اصفهانی
غرب	بزرگراه شهید خرازی

مسکونی	۲۳۵,۰۰۰
تجاری	۴۷۰,۰۰۰
اداری	۳۵۳,۰۰۰



اداره سنیم ۲۰۰۹ شماره بلوک ۹-۰۴

مسیر

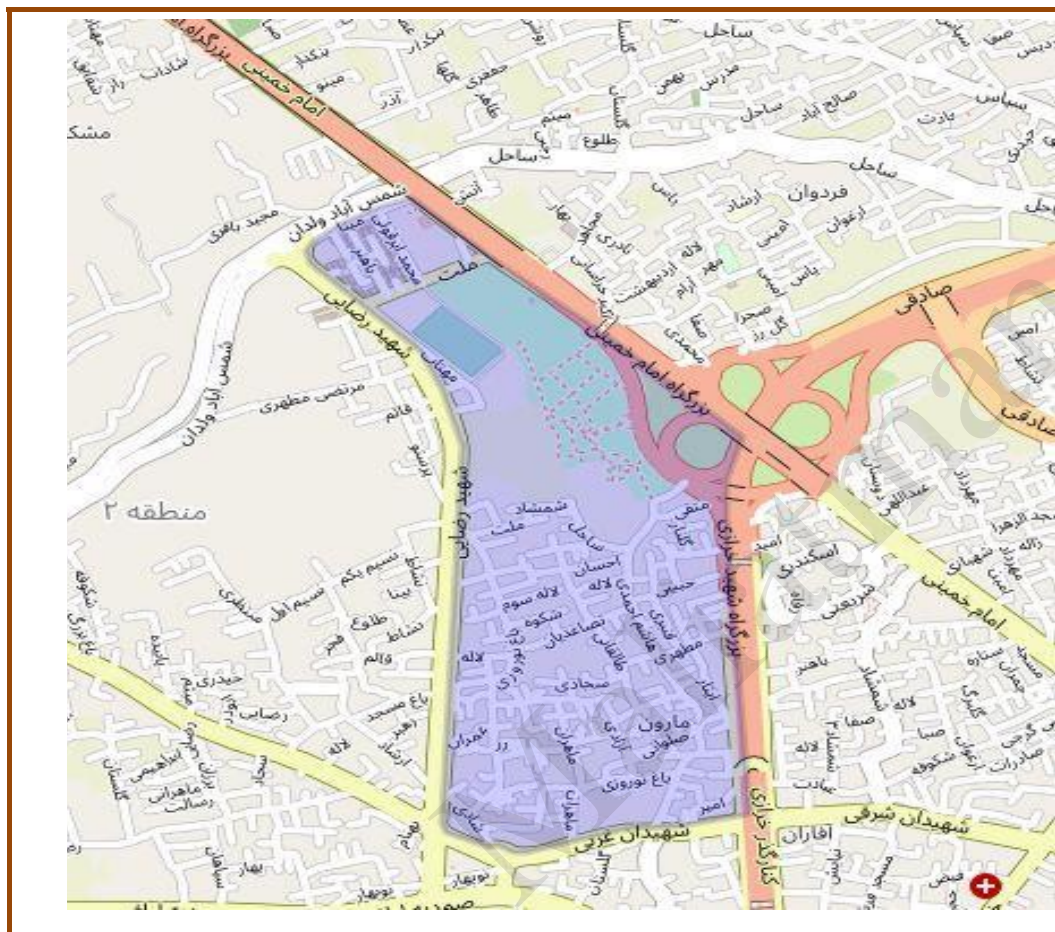
اراضی واقع در محدوده ، خیابان صمدیه لباف، بزرگراه شهید خرازی، بلوار اشرفی اصفهانی ، بلوار مدرس نجفی - ارزش گذاری این بلوک بر اساس معبر ۱۲ متر عرض می باشد

حدود اربعه بلوک

شمال	خیابان صمدیه لباف
شرق	بزرگراه شهید خرازی
جنوب	بلوار اشرفی اصفهانی
غرب	بلوار مدرس نجفی

مسکونی	۲۱۲,۰۰۰
تجاری	۴۲۳,۰۰۰
اداری	۳۱۷,۰۰۰



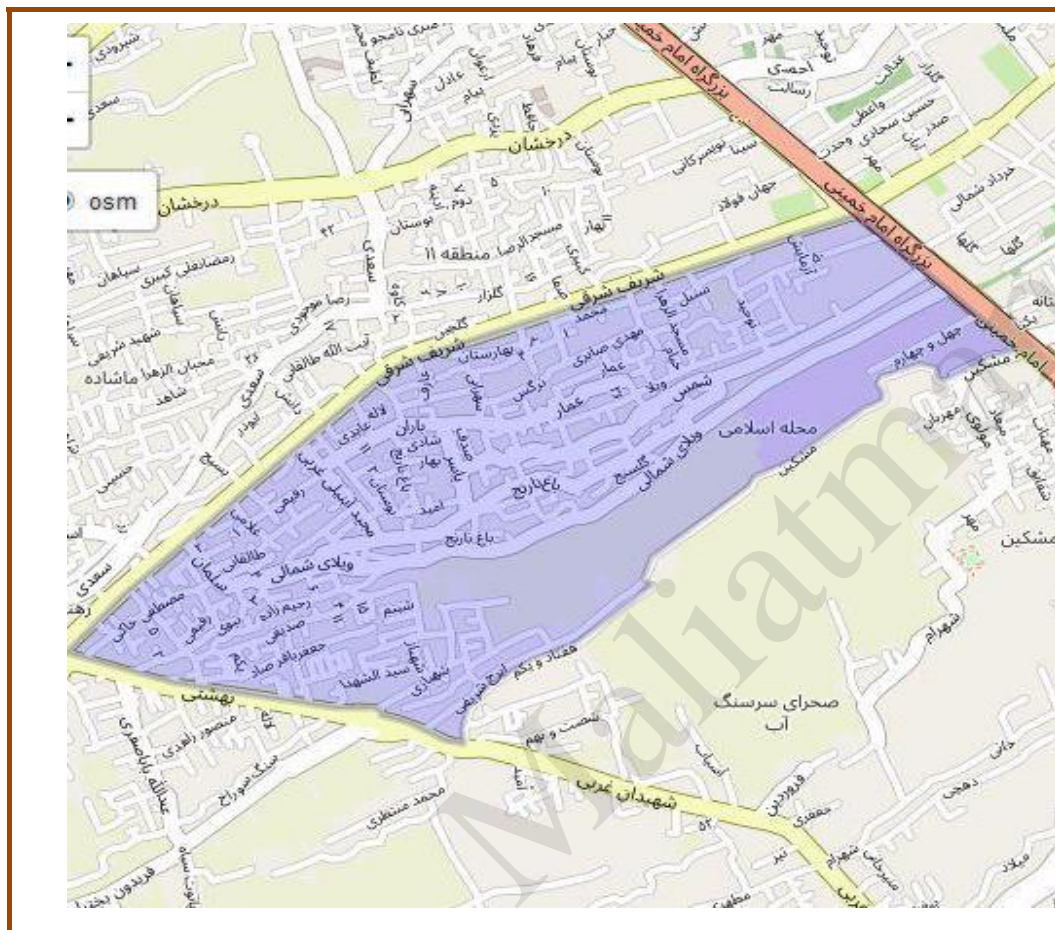


اداره سنیم	۲۰۰۹	شماره بلوک	۹-۰۶
مسیر			
<p>اراضی واقع در محدوده ، بزرگراه امام خمینی، بزرگراه شهید خرازی ، خیابان شهیدان، خیابان های شهید رضایی و استاد جعفر شهیدی - ارزش گذاری این بلوک بر اساس معبر ۱۲ متر عرض می باشد</p>			
حدود اربعه بلوک			
شمال	بزرگراه امام خمینی		
شرق	بزرگراه شهید خرازی		
جنوب	خیابان شهیدان		
غرب	خیابان های شهید رضایی و استاد جعفر شهیدی		
مسکونی	۱۶۸,۰۰۰	تجاری	۳۳۶,۰۰۰
اداری	۲۵۲,۰۰۰		





اداره سنیم	۲۰۰۹	شماره بلوک	۹-۰۸
مسیر			
<p>اراضی واقع در محدوده ، بزرگراه امام خمینی، خیابان استاد جعفر شهیدی (شمس آباد ولدان)، خیابان شهیدان غربی، کوچه مشکین و کوچه هفتاد و یکم - ارزش گذاری این بلوک بر اساس معبر ۱۲ متر عرض می باشد</p>			
حدود اربعه بلوک			
شمال	بزرگراه امام خمینی		
شرق	خیابان استاد جعفر شهیدی (شمس آباد ولدان)		
جنوب	خیابان شهیدان غربی		
غرب	کوچه مشکین و کوچه هفتاد و یکم		
مسکونی	۱۲۵,۰۰۰	تجاری	۲۵۰,۰۰۰
اداری	۱۸۸,۰۰۰		



اداره سنیم ۲۰۰۹ شماره بلوک ۹-۰۹

مسیر

اراضی واقع در محدوده ، بزرگراه امام خمینی، کوچه مشکین و کوچه هفتاد و یکم، خیابان شهیدان غربی، خیابان شریف شرقی - ارزش گذاری این بلوک بر اساس معبر ۱۲ متر عرض می باشد

حدود اربعه بلوک

شمال	بزرگراه امام خمینی
شرق	کوچه مشکین و کوچه هفتاد و یکم
جنوب	خیابان شهیدان غربی
غرب	خیابان شریف شرقی

مسکونی	۱۲۵,۰۰۰
تجاری	۲۵۰,۰۰۰
اداری	۱۸۸,۰۰۰



اداره سنیم	۲۰۰۹	شماره بلوک	۹-۰۱۰
------------	------	------------	-------

مسیر

اراضی واقع در محدوده ، بزرگراه امام خمینی، خیابان شریف شرقی، خیابان شهیدهاشمی نژاد ، خیابان درخشان و شهید چمران - ارزش گذاری این بلوک بر اساس معبر ۱۲ متر عرض می باشد

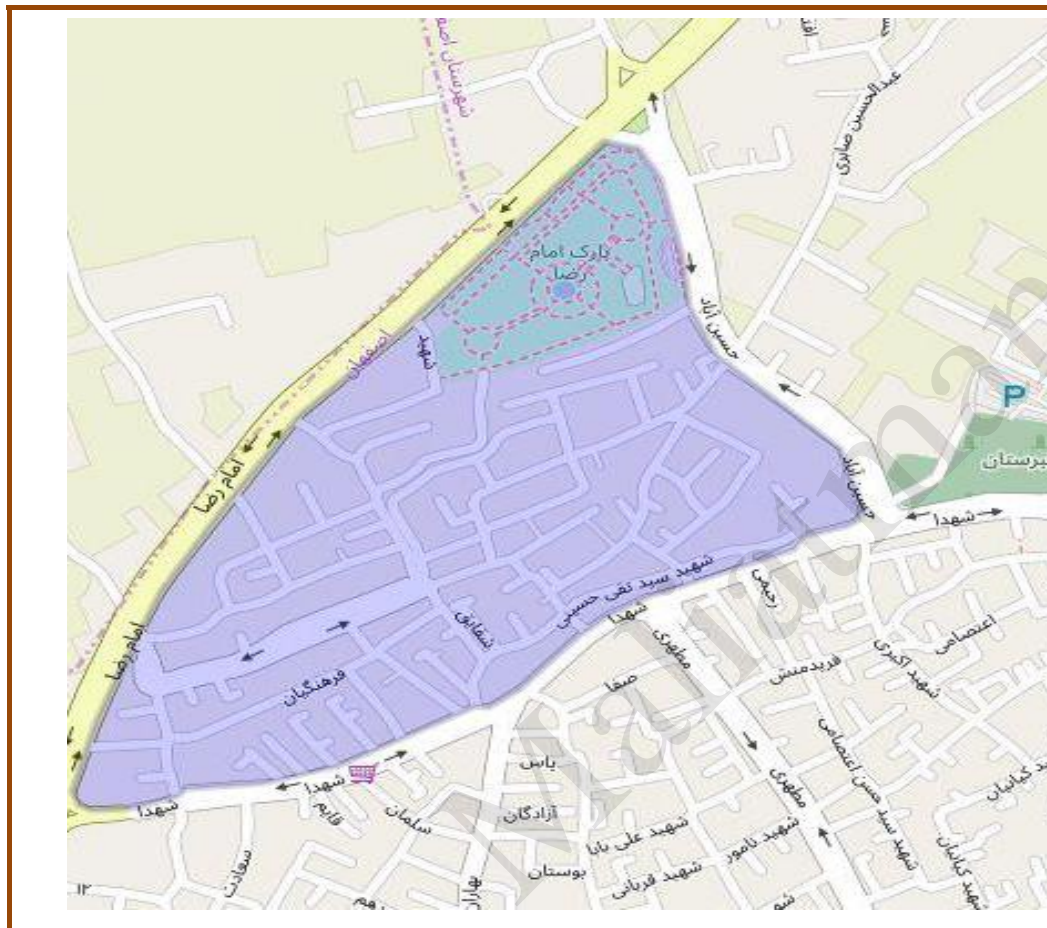
حدود اربعه بلوک

شمال	بزرگراه امام خمینی
شرق	خیابان شریف شرقی
جنوب	خیابان شهیدهاشمی نژاد
غرب	خیابان درخشان و شهید چمران

مسکونی	۱۳۰,۰۰۰
تجاری	۲۵۹,۰۰۰
اداری	۱۹۵,۰۰۰



اداره سنیم	۲۰۰۹	شماره بلوک	۹-۰۱۱
مسیر			
اراضی واقع در محدوده ، بزرگراه امام خمینی، خیابان درخشان ، تقاطع خیابان درخشان و شهیدچمران، خیابان آیت الله اهتمام (شهدای لیمجیر) - ارزش گذاری این بلوک بر اساس معبر ۱۲ متر عرض می باشد			
حدود اربعه بلوک			
شمال	بزرگراه امام خمینی		
شرق	خیابان درخشان		
جنوب	تقاطع خیابان درخشان و شهیدچمران		
غرب	خیابان آیت الله اهتمام (شهدای لیمجیر)		
مسکونی	۱۱۲,۰۰۰		
تجاری	۲۲۴,۰۰۰		
اداری	۱۶۸,۰۰۰		



اداره سنیم	۲۰۰۹	شماره بلوک	۹-۰۱۳
مسیر			
<p>اراضی واقع در محدوده ، خیابان حسین آباد، خیابان شهید ، تقاطع خیابان شهید و امام رضا(ع)، خیابان امام رضا(ع) - ارزش گذاری این بلوک بر اساس معبر ۱۲ متر عرض می باشد</p>			
حدود اربعه بلوک			
شمال	خیابان حسین آباد		
شرق	خیابان شهید		
جنوب	تقاطع خیابان شهید و امام رضا(ع)		
غرب	خیابان امام رضا(ع)		
مسکونی	۹۲,۰۰۰		
تجاری	۱۸۴,۰۰۰		
اداری	۱۳۸,۰۰۰		



اداره سنیم ۲۰۰۹ شماره بلوک ۹-۰۱۴

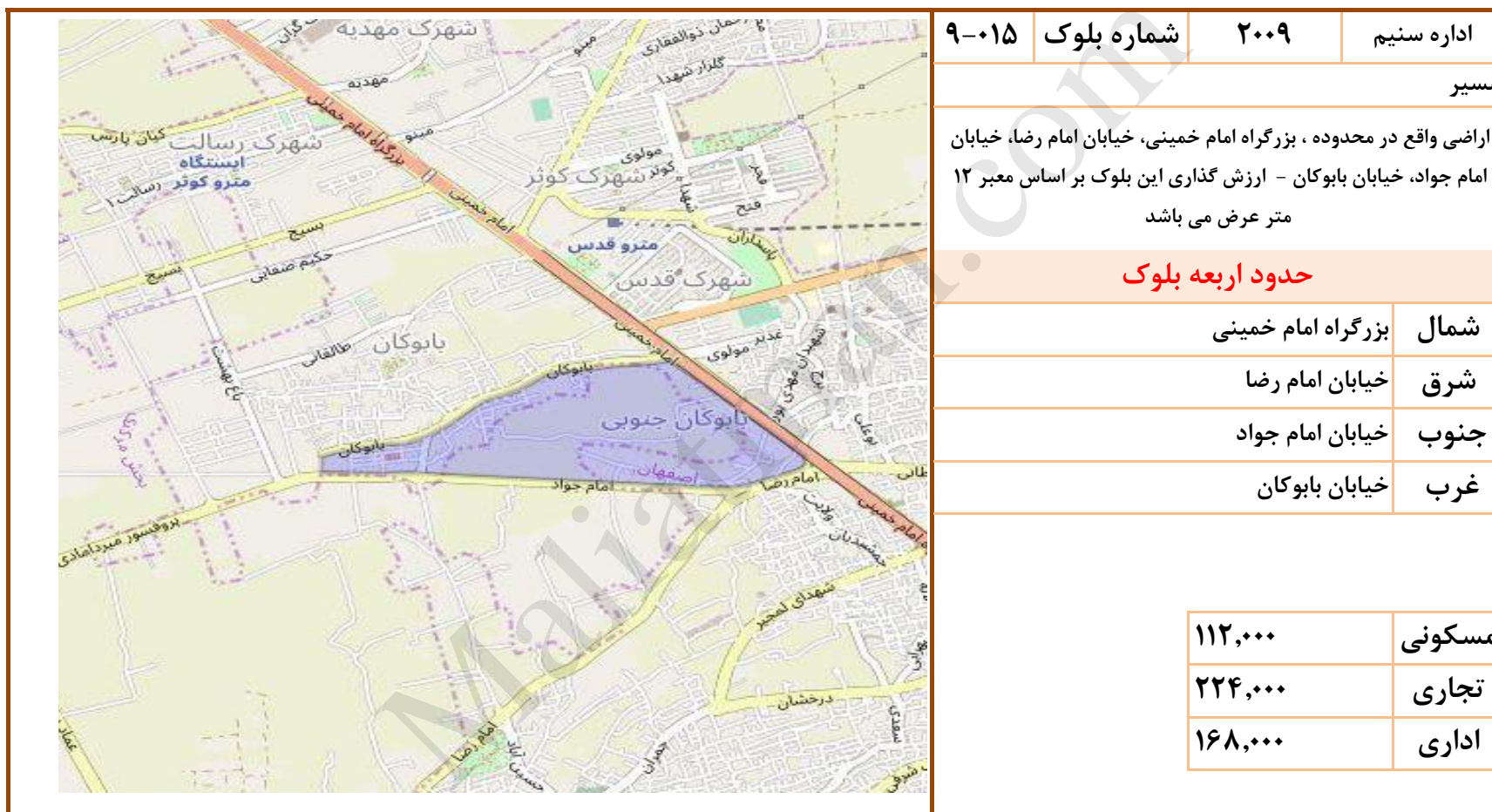
مسیر

اراضی واقع در محدوده ، خیابان امام جواد، خیابان امام رضا، تقاطع خیابان امام رضا(ع) و حسین آباد، خیابان حسین آباد - ارزش گذاری این بلوک بر اساس معبر ۱۲ متر عرض می باشد

حدود اربعه بلوک

شمال	خیابان امام جواد
شرق	خیابان امام رضا
جنوب	تقاطع خیابان امام رضا(ع) و حسین آباد
غرب	خیابان حسین آباد

مسکونی	۹۸,۰۰۰
تجاری	۱۹۶,۰۰۰
اداری	۱۴۷,۰۰۰



اداره سنیم	۲۰۰۹	شماره بلوک	۹-۰۱۵
مسیر			
اراضی واقع در محدوده ، بزرگراه امام خمینی، خیابان امام رضا، خیابان امام جواد، خیابان بابوکان - ارزش گذاری این بلوک بر اساس معیار ۱۲ متر عرض می باشد			
حدود اربعه بلوک			
شمال	بزرگراه امام خمینی		
شرق	خیابان امام رضا		
جنوب	خیابان امام جواد		
غرب	خیابان بابوکان		
مسکونی	۱۱۲,۰۰۰	تجاری	۲۲۴,۰۰۰
اداری	۱۶۸,۰۰۰		



اداره سنیم ۲۰۰۹ شماره بلوک ۹-۰۱۶

مسیر

اراضی واقع در محدوده ، بزرگراه امام خمینی، خیابان بابوکان، خیابان های امام جواد و بیست متری سادات، خیابان حکیم صفایی - ارزش گذاری این بلوک بر اساس معبر ۱۲ متر عرض می باشد

حدود اربعه بلوک

شمال	بزرگراه امام خمینی
شرق	خیابان بابوکان
جنوب	خیابان های امام جواد و بیست متری سادات
غرب	خیابان حکیم صفایی

مسکونی	۱۲۶,۰۰۰
تجاری	۲۵۲,۰۰۰
اداری	۱۸۹,۰۰۰



اداره سنیم	۲۰۰۹	شماره بلوک	۹-۰۱۷
مسیر			
<p>اراضی واقع در محدوده ، بزرگراه امام خمینی، خیابان حکیم صفایی، خیابان مطهری، خیابان کیانپارس - ارزش گذاری این بلوک بر اساس معبر ۱۲ متر عرض می باشد</p>			
حدود اربعه بلوک			
شمال	بزرگراه امام خمینی		
شرق	خیابان حکیم صفایی		
جنوب	خیابان مطهری		
غرب	خیابان کیانپارس		
مسکونی	۱۴۰,۰۰۰		
تجاری	۲۸۰,۰۰۰		
اداری	۲۱۰,۰۰۰		



اداره سنیم ۲۰۰۹ شماره بلوک ۹-۰۱۸

مسیر

اراضی واقع در محدوده ، بزرگراه امام خمینی، خیابان کیانپارس، پایان محدوده، کوچه مدرسه ام البنین - ارزش گذاری این بلوک بر اساس معبر ۱۲ متر عرض می باشد

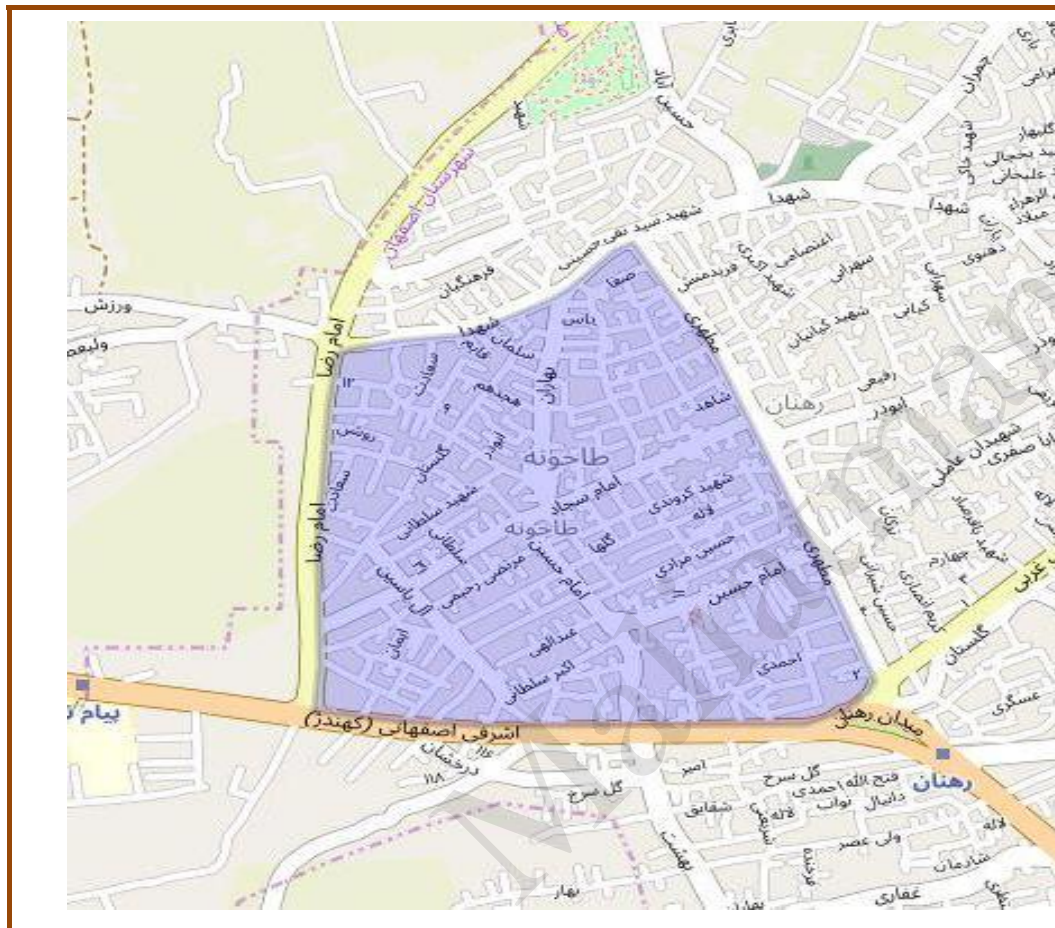
حدود اربعه بلوک

شمال	بزرگراه امام خمینی
شرق	خیابان کیانپارس
جنوب	پایان محدوده
غرب	کوچه مدرسه ام البنین

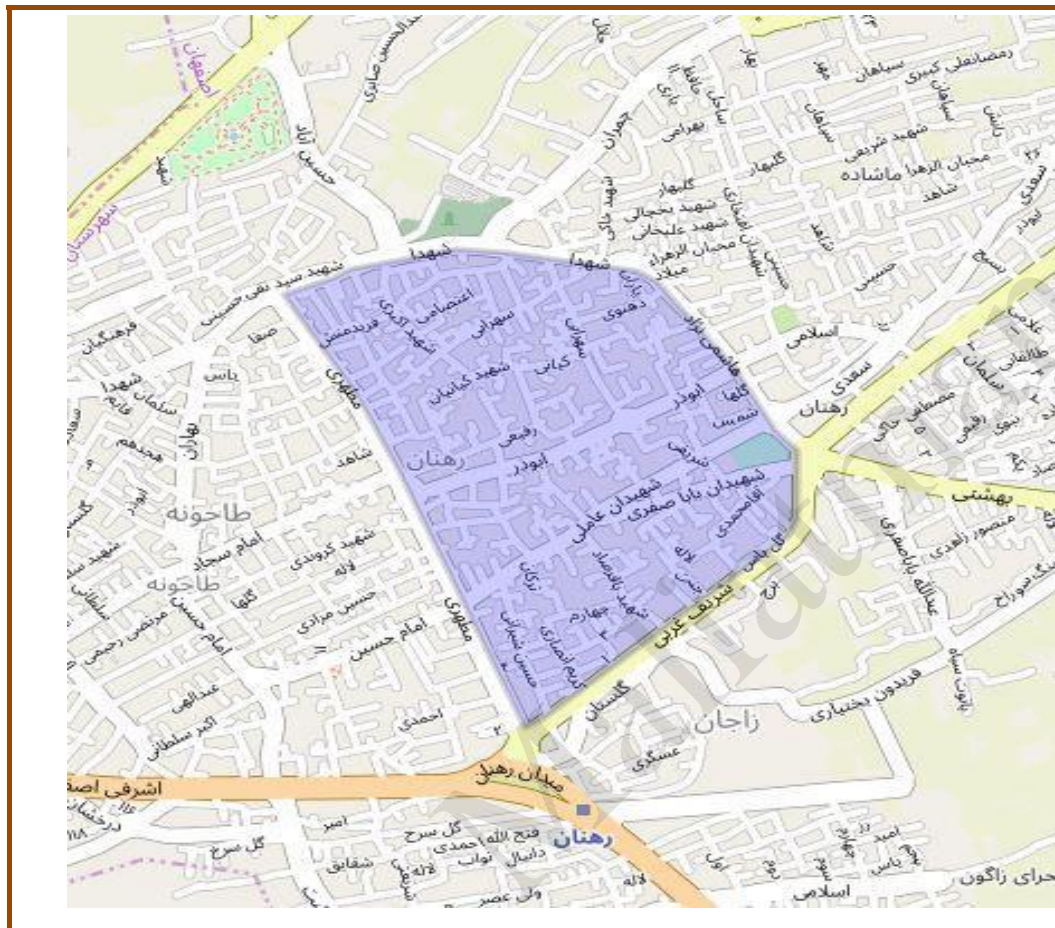
مسکونی	۱۳۵,۰۰۰
تجاری	۲۷۰,۰۰۰
اداری	۲۰۲,۰۰۰



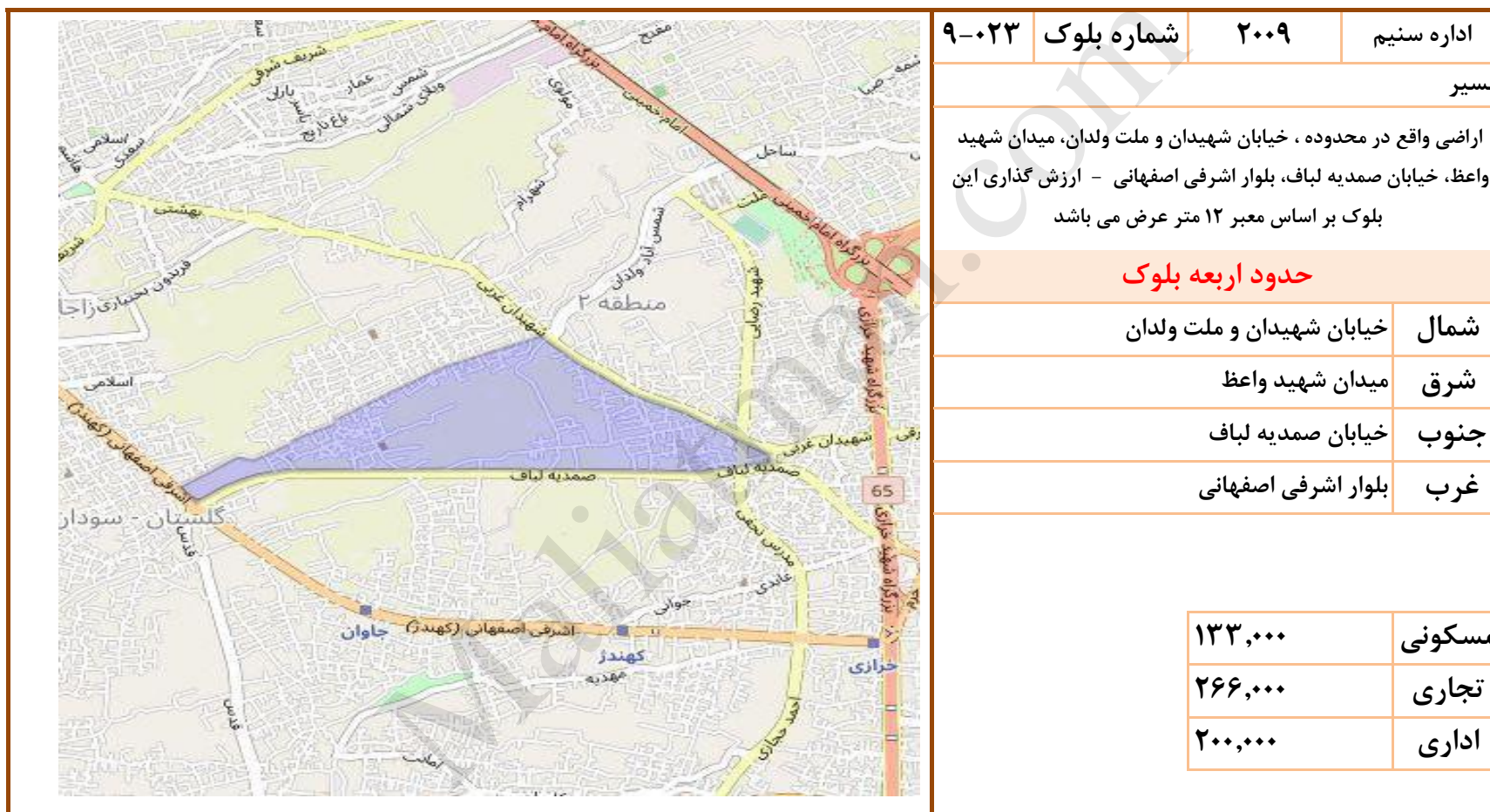
اداره سننیم	۲۰۰۹	شماره بلوک ۹-۰۱۹
مسیر		
اراضی واقع در محدوده ، بزرگراه امام خمینی، کوچه مدرسه ام البنین، پایان محدوده، خیابان حکیم فرزانه - ارزش گذاری این بلوک بر اساس معبر ۱۲ متر عرض می باشد		
حدود اربعه بلوک		
شمال	بزرگراه امام خمینی	
شرق	کوچه مدرسه ام البنین	
جنوب	پایان محدوده	
غرب	خیابان حکیم فرزانه	
مسکونی	۱۱۲,۰۰۰	
تجاری	۲۲۴,۰۰۰	
اداری	۱۶۸,۰۰۰	



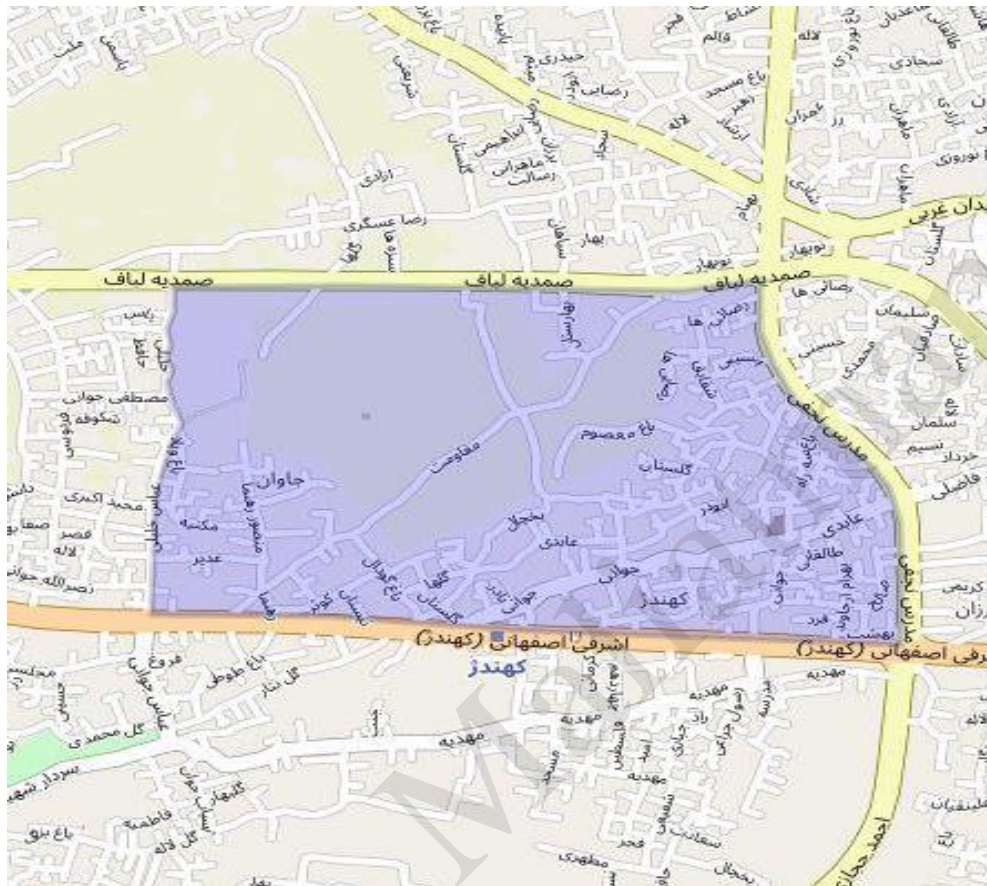
اداره سنیم	۲۰۰۹	شماره بلوک ۹-۰۲۰
مسیر		
اراضی واقع در محدوده ، خیابان شهداء، خیابان مطهری، بلوار اشرفی اصفهانی ، خیابان امام رضا(ع) - ارزش گذاری این بلوک بر اساس معیار ۱۲ متر عرض می باشد		
حدود اربعه بلوک		
شمال	خیابان شهداء	
شرق	خیابان مطهری	
جنوب	بلوار اشرفی اصفهانی	
غرب	خیابان امام رضا(ع)	
مسکونی	۱۱۵,۰۰۰	
تجاری	۲۲۹,۰۰۰	
اداری	۱۷۲,۰۰۰	



اداره سنیم	۲۰۰۹	شماره بلوک	۹-۰۲۱
مسیر			
اراضی واقع در محدوده ، خیابان شهید هاشمی نژاد، خیابان شریف غربی ، میدان شهید بختیاری، خیابان مطهری رهنان - ارزش گذاری این بلوک بر اساس معبر ۱۲ متر عرض می باشد			
حدود اربعه بلوک			
شمال	خیابان شهید هاشمی نژاد		
شرق	خیابان شریف غربی		
جنوب	میدان شهید بختیاری		
غرب	خیابان مطهری رهنان		
مسکونی	۱۲۶,۰۰۰		
تجاری	۲۵۲,۰۰۰		
اداری	۱۸۹,۰۰۰		



اداره سنییم	۲۰۰۹	شماره بلوک	۹-۰۲۳
مسیر			
<p>اراضی واقع در محدوده ، خیابان شهیدان و ملت ولدان، میدان شهید واعظ، خیابان صمدیه لباف، بلوار اشرفی اصفهانی - ارزش گذاری این بلوک بر اساس معبر ۱۲ متر عرض می باشد</p>			
حدود اربعه بلوک			
شمال	خیابان شهیدان و ملت ولدان		
شرق	میدان شهید واعظ		
جنوب	خیابان صمدیه لباف		
غرب	بلوار اشرفی اصفهانی		
مسکونی	۱۳۳,۰۰۰		
تجاری	۲۶۶,۰۰۰		
اداری	۲۰۰,۰۰۰		



اداره سنیم ۲۰۰۹ شماره بلوک ۹-۰۲۴

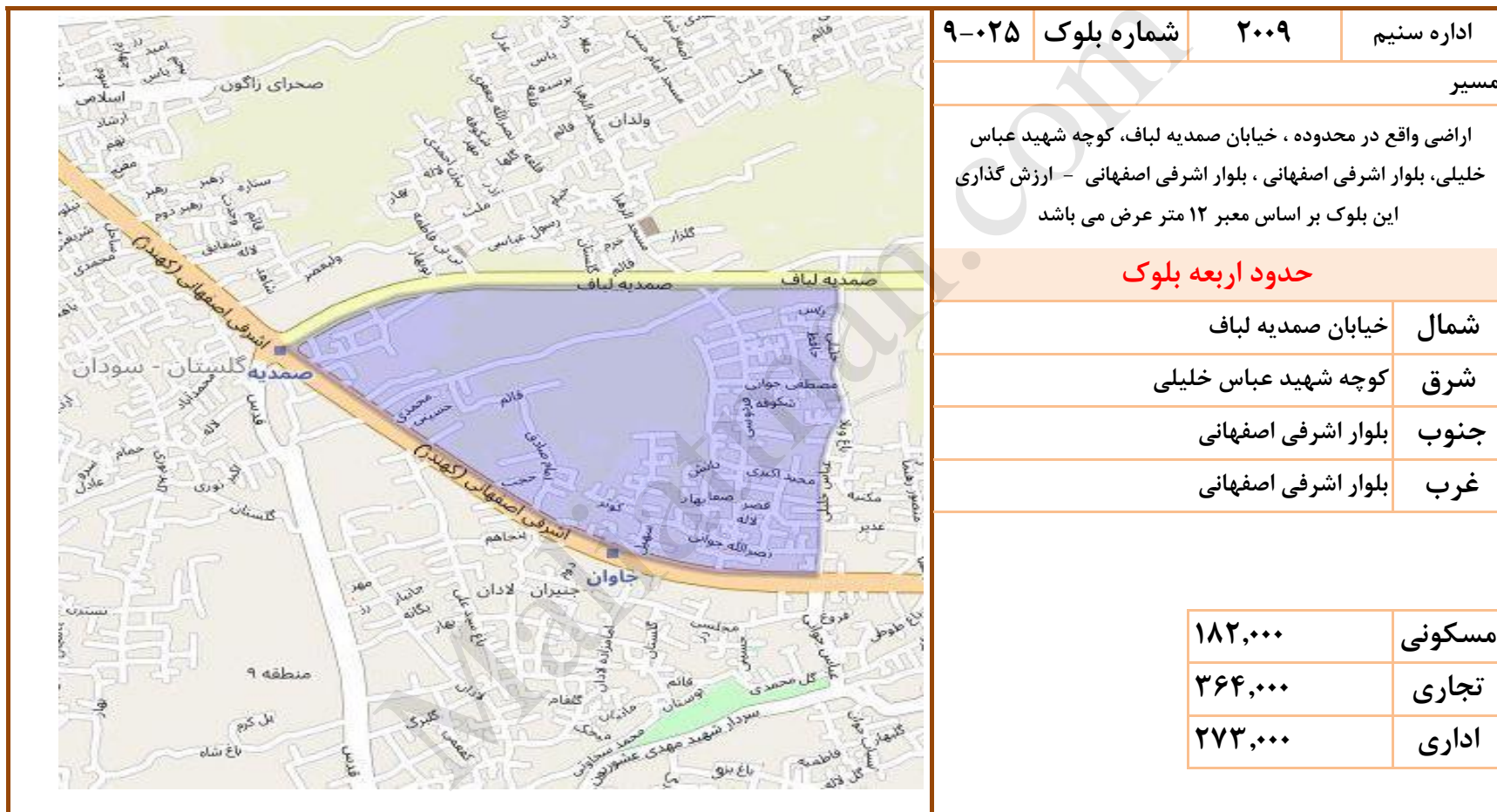
مسیر

اراضی واقع در محدوده ، خیابان صمدیه لباف، خیابان مدرّس نجفی، بلوار اشرفی اصفهانی ، کوچه شهید عباس خلیلی - ارزش گذاری این بلوک بر اساس معبر ۱۲ متر عرض می باشد

حدود اربعه بلوک

شمال	خیابان صمدیه لباف
شرق	خیابان مدرّس نجفی
جنوب	بلوار اشرفی اصفهانی
غرب	کوچه شهید عباس خلیلی

مسکونی	۱۹۶,۰۰۰
تجاری	۳۹۲,۰۰۰
اداری	۲۹۴,۰۰۰



اداره سنیم ۲۰۰۹ شماره بلوک ۹-۰۲۵

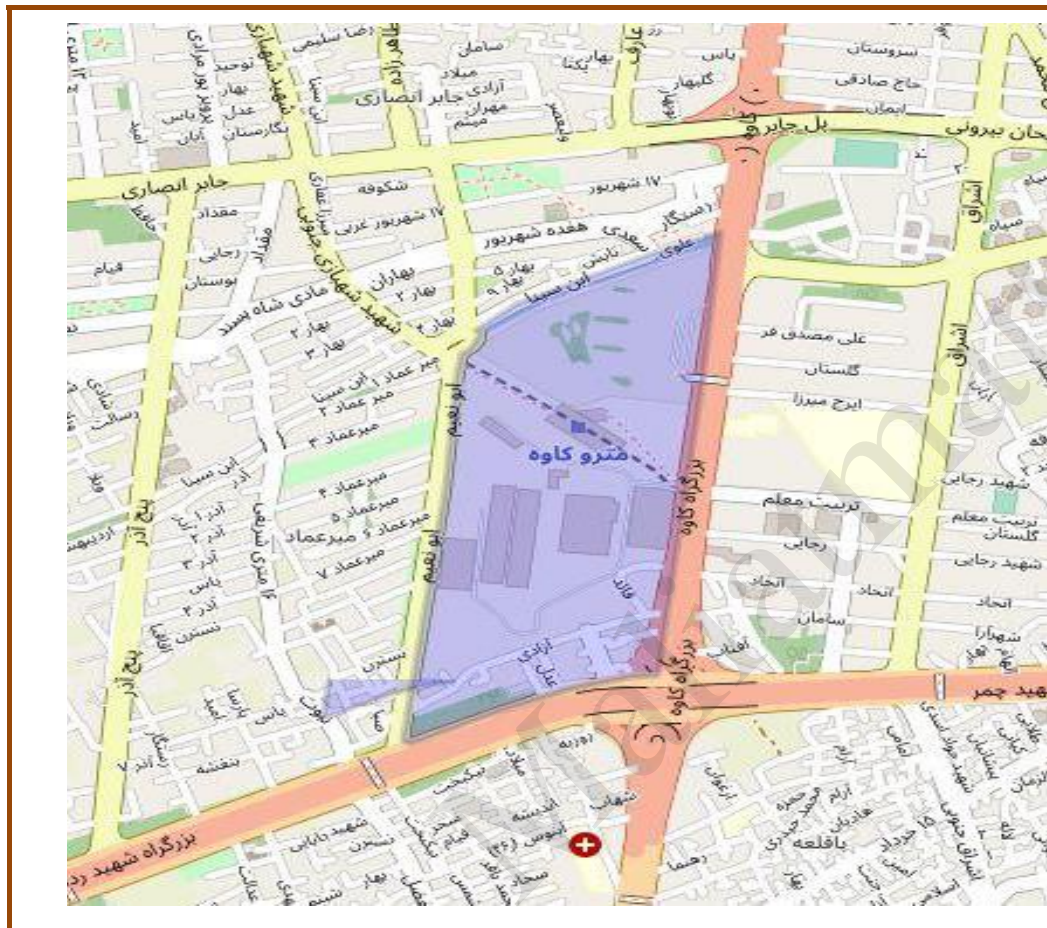
مسیر

اراضی واقع در محدوده ، خیابان صمدیه لباف، کوچه شهید عباس خلیلی، بلوار اشرفی اصفهانی ، بلوار اشرفی اصفهانی - ارزش گذاری این بلوک بر اساس معیار ۱۲ متر عرض می باشد

حدود اربعه بلوک

شمال	خیابان صمدیه لباف
شرق	کوچه شهید عباس خلیلی
جنوب	بلوار اشرفی اصفهانی
غرب	بلوار اشرفی اصفهانی

مسکونی	۱۸۲,۰۰۰
تجاری	۳۶۴,۰۰۰
اداری	۲۷۳,۰۰۰



اداره سنیم ۲۰۱۰ شماره بلوک ۱۰-۰۱

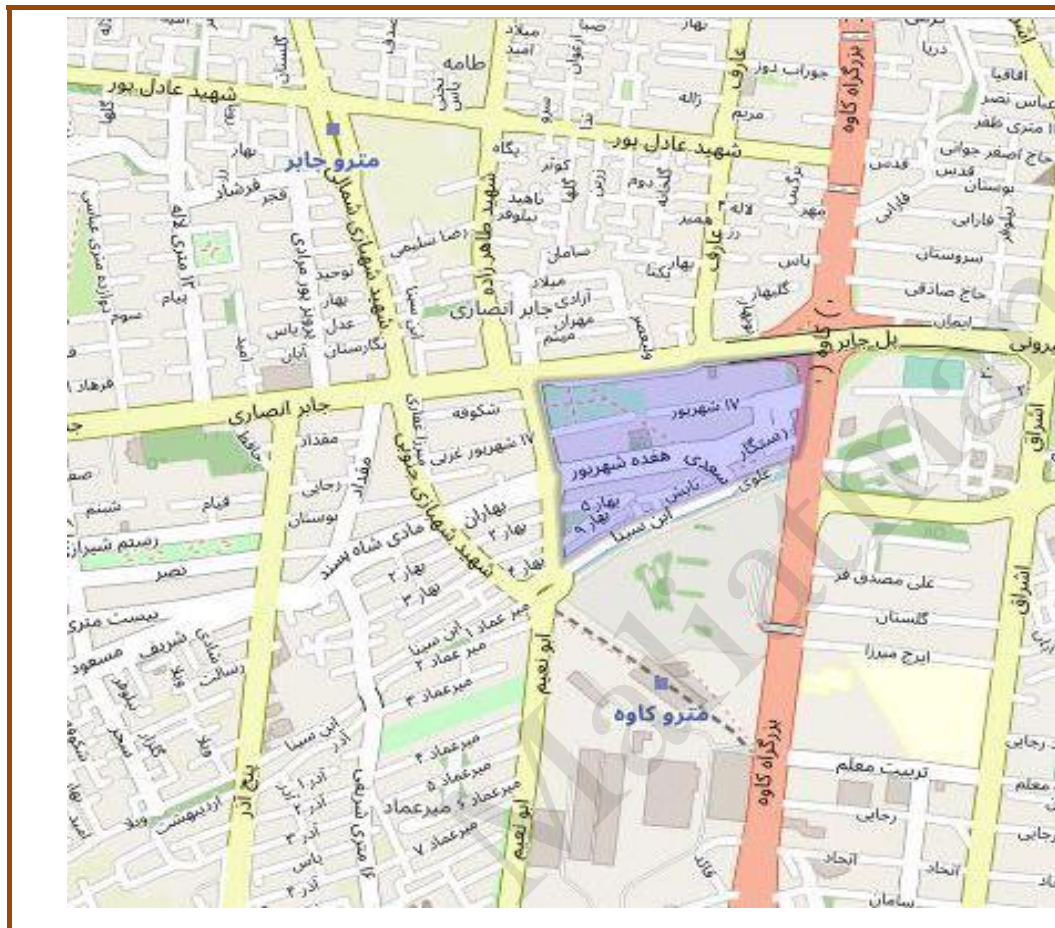
مسیر

اراضی واقع در محدوده ، نهر شاه پسند (کوچه شکوفه)، خیابان کاوه ، بزرگراه شهید رسانی پور، خیابان ابو نعیم - ارزش گذاری این بلوک بر اساس معبر ۱۲ متر عرض می باشد

حدود اربعه بلوک

شمال	نهر شاه پسند (کوچه شکوفه)
شرق	خیابان کاوه
جنوب	بزرگراه شهید رسانی پور
غرب	خیابان ابو نعیم

مسکونی	۱۸۲,۰۰۰
تجاری	۳۶۴,۰۰۰
اداری	۲۷۳,۰۰۰



اداره سنیم ۲۰۱۰ شماره بلوک ۱۰-۰۲

مسیر

اراضی واقع در محدوده، بلوار جابر انصاری، خیابان کاوه، نهر شاه پسند (کوچه شکوفه) و بزرگراه شهید ردانی پور، خیابان ابو نعیم - ارزش گذاری این بلوک بر اساس معبر ۱۲ متر عرض می باشد

حدود اربعه بلوک

شمال	بلوار جابر انصاری
شرق	خیابان کاوه
جنوب	نهر شاه پسند (کوچه شکوفه) و بزرگراه شهید ردانی پور
غرب	خیابان ابو نعیم

مسکونی	۱۹۶,۰۰۰
تجاری	۳۹۲,۰۰۰
اداری	۲۹۴,۰۰۰



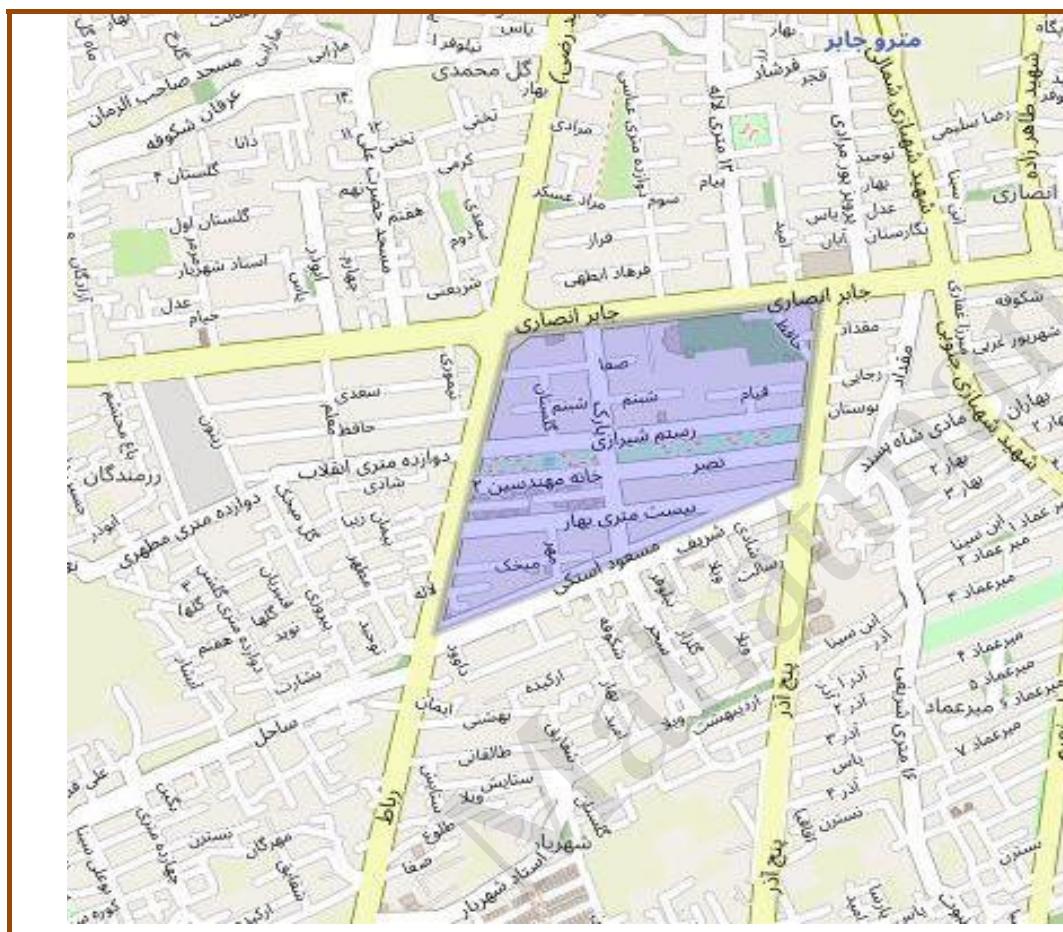
اداره سنیم ۲۰۱۰ شماره بلوک ۱۰-۰۳

مسیر
 اراضی واقع در محدوده ، بلوار جابر انصاری، خیابان ابو نعیم، نهر شاه پسند (کوچه ابن سینا) ، خیابان پنچ آذر - ارزش گذاری این بلوک بر اساس معبر ۱۲ متر عرض می باشد

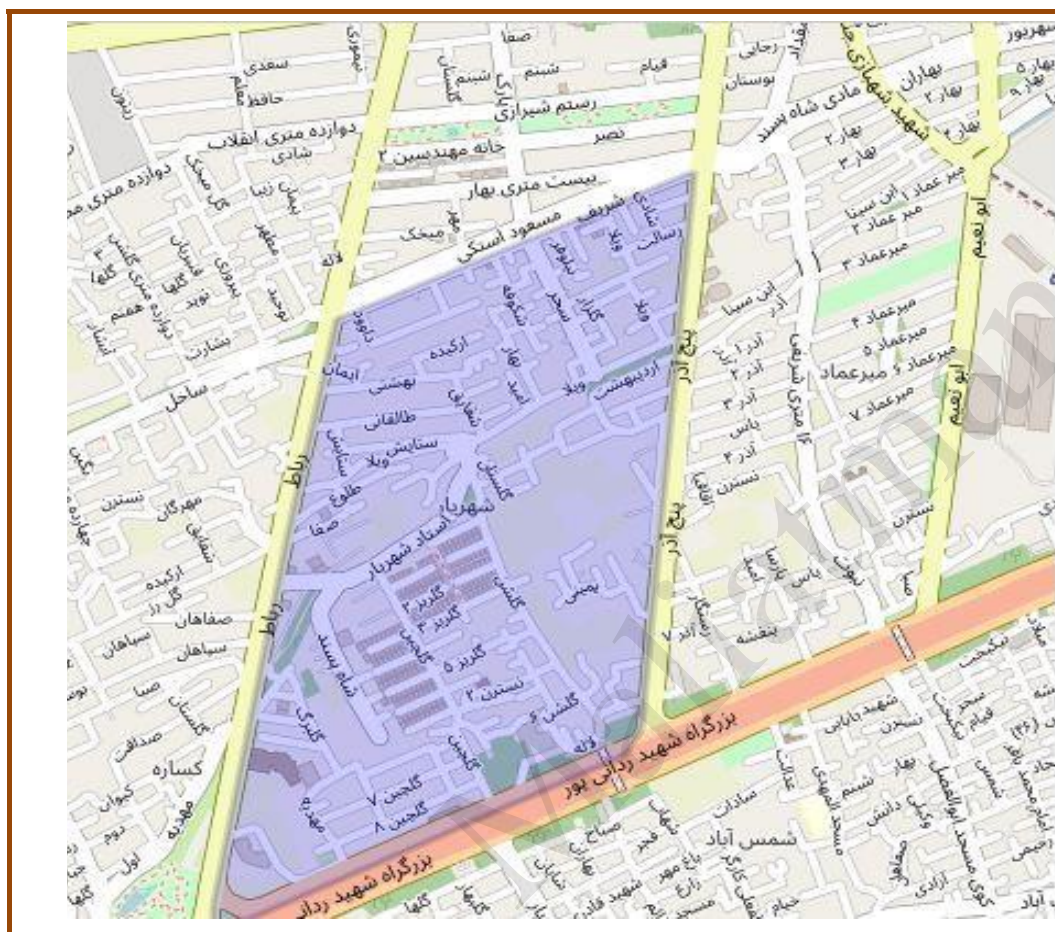
حدود اربعه بلوک

شمال	بلوار جابر انصاری
شرق	خیابان ابو نعیم
جنوب	نهر شاه پسند (کوچه ابن سینا)
غرب	خیابان پنچ آذر

مسکونی	۱۹۶,۰۰۰
تجاری	۳۹۲,۰۰۰
اداری	۲۹۴,۰۰۰



اداره سنیم	۲۰۱۰	شماره بلوک ۰۴-۱۰
مسیر		
<p>اراضی واقع در محدوده ، بلوار جابر انصاری، خیابان پنج آذر، خیابان شهید استکی، خیابان رباط - ارزش گذاری این بلوک بر اساس معبر ۱۲ متر عرض می باشد</p>		
حدود اربعه بلوک		
شمال	بلوار جابر انصاری	
شرق	خیابان پنج آذر	
جنوب	خیابان شهید استکی	
غرب	خیابان رباط	
مسکونی	۱۹۶,۰۰۰	
تجاری	۳۹۲,۰۰۰	
اداری	۲۹۴,۰۰۰	



اداره سنیم ۲۰۱۰ شماره بلوک ۱۰-۰۵

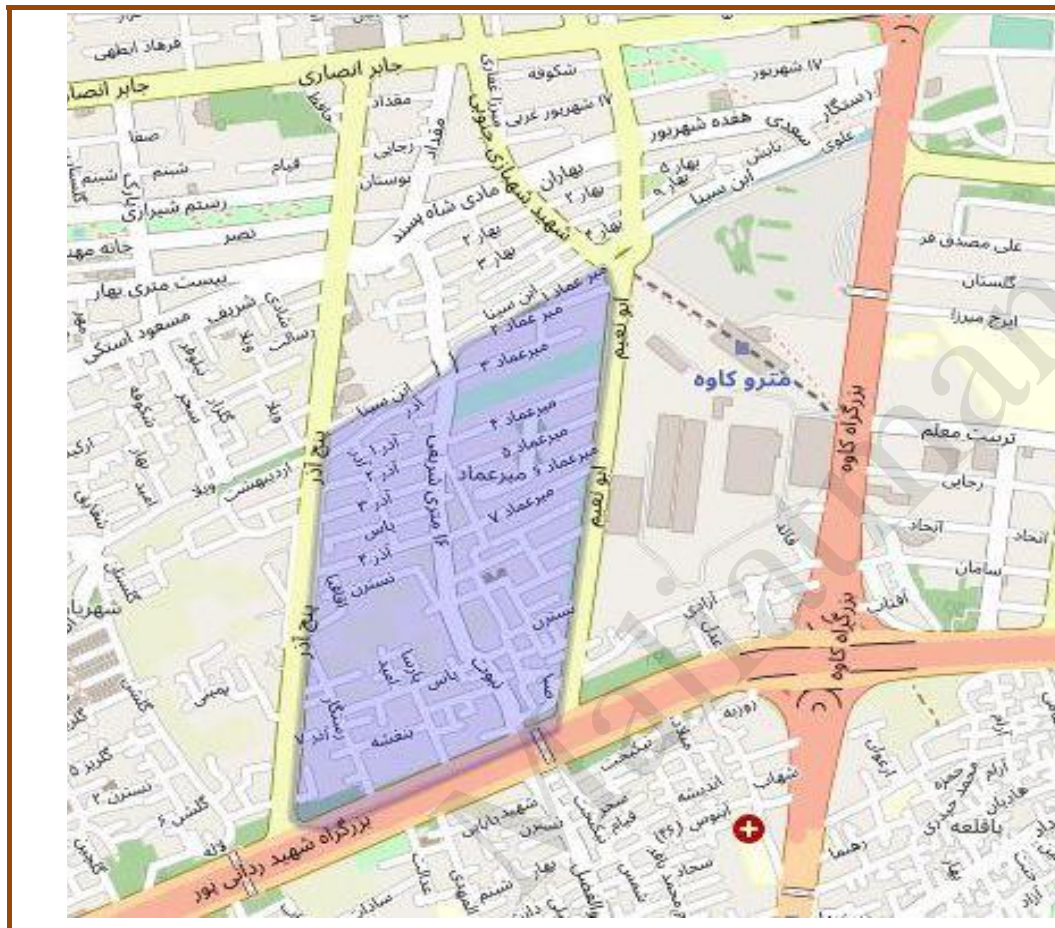
مسیر

اراضی واقع در محدوده ، خیابان شهید استکی، خیابان پنج آذر، بزرگراه شهید رسانی پور، خیابان رباط - ارزش گذاری این بلوک بر اساس معیار ۱۲ متر عرض می باشد

حدود اربعه بلوک

شمال	خیابان شهید استکی
شرق	خیابان پنج آذر
جنوب	بزرگراه شهید رسانی پور
غرب	خیابان رباط

مسکونی	۱۹۶,۰۰۰
تجاری	۳۹۲,۰۰۰
اداری	۲۹۴,۰۰۰



اداره سنیم	۲۰۱۰	شماره بلوک ۱۰-۰۶
مسیر		
اراضی واقع در محدوده ، امتداد نهر شاه پسند (کوچه ابن سینا)، خیابان ابو نعیم، بزرگراه شهید ردانی پور، خیابان پنج آذر - ارزش گذاری این بلوک بر اساس معبر ۱۲ متر عرض می باشد		
حدود اربعه بلوک		
شمال	امتداد نهر شاه پسند (کوچه ابن سینا)	
شرق	خیابان ابو نعیم	
جنوب	بزرگراه شهید ردانی پور	
غرب	خیابان پنج آذر	
مسکونی	۱۹۶,۰۰۰	
تجاری	۳۹۲,۰۰۰	
اداری	۲۹۴,۰۰۰	



اداره سنیم	۲۰۱۰	شماره بلوک ۰۷-۱۰
مسیر		
اراضی واقع در محدوده ، خیابان شهید عادل پور(گلخانه بهروز)، خیابان ۱۲متری لاله، بلوار جابر انصاری، خیابان سید رضی - ارزش گذاری این بلوک بر اساس معیار ۱۲ متر عرض می باشد		
حدود اربعه بلوک		
شمال	خیابان شهید عادل پور(گلخانه بهروز)	
شرق	خیابان ۱۲متری لاله	
جنوب	بلوار جابر انصاری	
غرب	خیابان سید رضی	
مسکونی	۱۶۷,۰۰۰	
تجاری	۳۳۴,۰۰۰	
اداری	۲۵۱,۰۰۰	



اداره سنیم	۲۰۱۰	شماره بلوک ۰۸-۱۰
مسیر		
اراضی واقع در محدوده ، خیابان شهید عادل پور(گلخانه بهروز)، خیابان شهید طاهر زاده، بلوار جابر انصاری، خیابان ۱۲متری لاله - ارزش گذاری این بلوک بر اساس معبر ۱۲ متر عرض می باشد		
حدود اربعه بلوک		
شمال	خیابان شهید عادل پور(گلخانه بهروز)	
شرق	خیابان شهید طاهر زاده	
جنوب	بلوار جابر انصاری	
غرب	خیابان ۱۲متری لاله	
مسکونی	۱۶۷,۰۰۰	
تجاری	۳۳۴,۰۰۰	
اداری	۲۵۱,۰۰۰	



اداره سنیم ۲۰۱۰ شماره بلوک ۰۹-۱۰

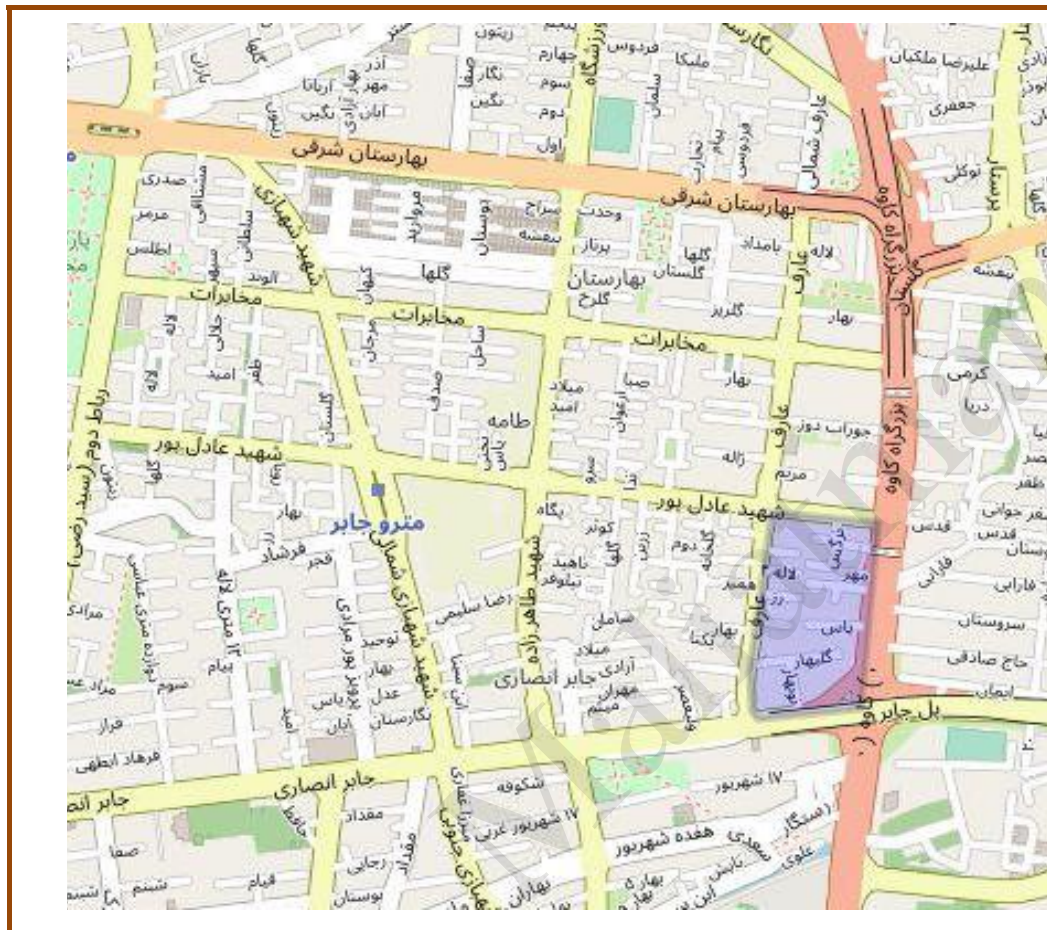
مسیر

اراضی واقع در محدوده ، خیابان شهید عادل پور(گلخانه بهروز)، خیابان عارف، بلوار جابر انصاری، خیابان شهید طاهر زاده - ارزش گذاری این بلوک بر اساس معیار ۱۲ متر عرض می باشد

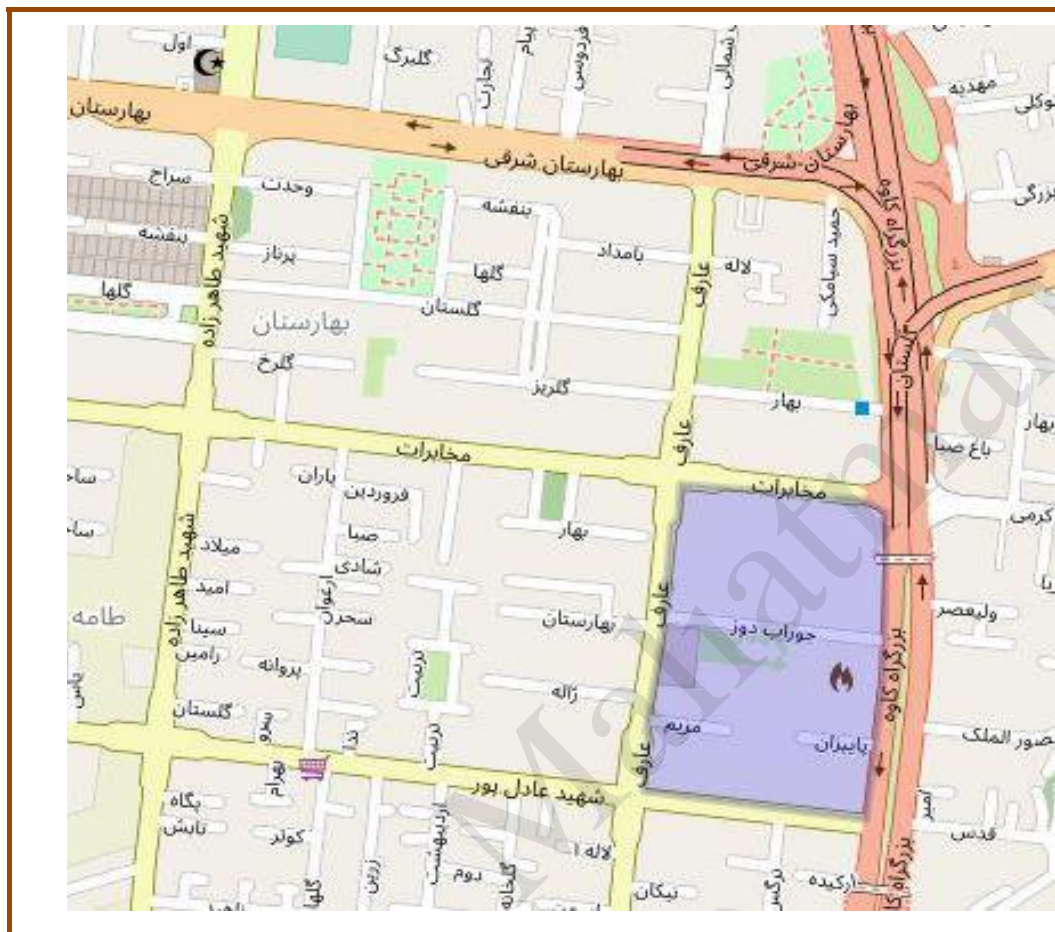
حدود اربعه بلوک

شمال	خیابان شهید عادل پور(گلخانه بهروز)
شرق	خیابان عارف
جنوب	بلوار جابر انصاری
غرب	خیابان شهید طاهر زاده

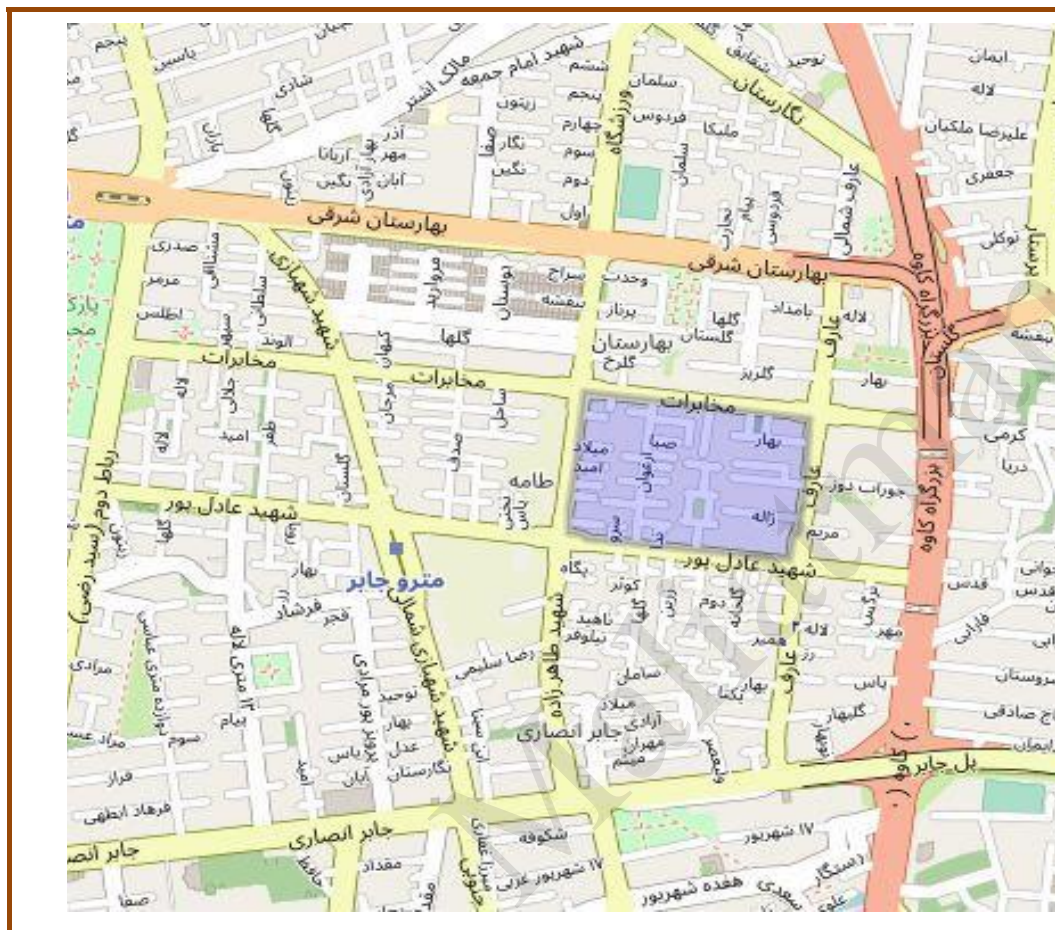
مسکونی	۱۶۷,۰۰۰
تجاری	۳۳۴,۰۰۰
اداری	۲۵۱,۰۰۰



اداره سنیم	۲۰۱۰	شماره بلوک ۱۰-۰۱۰
مسیر		
اراضی واقع در محدوده ، خیابان شهید عادل پور(گلخانه بهروز)، اتوبان کاوه ، بلوار جابر انصاری، خیابان عارف - ارزش گذاری این بلوک بر اساس معبر ۱۲ متر عرض می باشد		
حدود اربعه بلوک		
شمال	خیابان شهید عادل پور(گلخانه بهروز)	
شرق	اتوبان کاوه	
جنوب	بلوار جابر انصاری	
غرب	خیابان عارف	
مسکونی	۱۶۷,۰۰۰	
تجاری	۳۳۴,۰۰۰	
اداری	۲۵۱,۰۰۰	



اداره سنیم	۲۰۱۰	شماره بلوک ۱۰-۰۱۱
مسیر		
<p>اراضی واقع در محدوده ، خیابان مخابرات (میرزاده عشقی)، اتوبان کاوه ، خیابان شهید عادل پور، خیابان عارف - ارزش گذاری این بلوک بر اساس معبر ۱۲ متر عرض می باشد</p>		
حدود اربعه بلوک		
شمال	خیابان مخابرات (میرزاده عشقی)	
شرق	اتوبان کاوه	
جنوب	خیابان شهید عادل پور	
غرب	خیابان عارف	
مسکونی	۱۶۷,۰۰۰	
تجاری	۳۳۴,۰۰۰	
اداری	۲۵۱,۰۰۰	



اداره سنیم ۲۰۱۰ شماره بلوک ۱۰-۰۱۲

مسیر

اراضی واقع در محدوده ، خیابان مخابرات (میرزاده عشقی)، خیابان عارف، خیابان شهید عادل پور، خیابان شهید طاهر زاده - ارزش گذاری این بلوک بر اساس معیار ۱۲ متر عرض می باشد

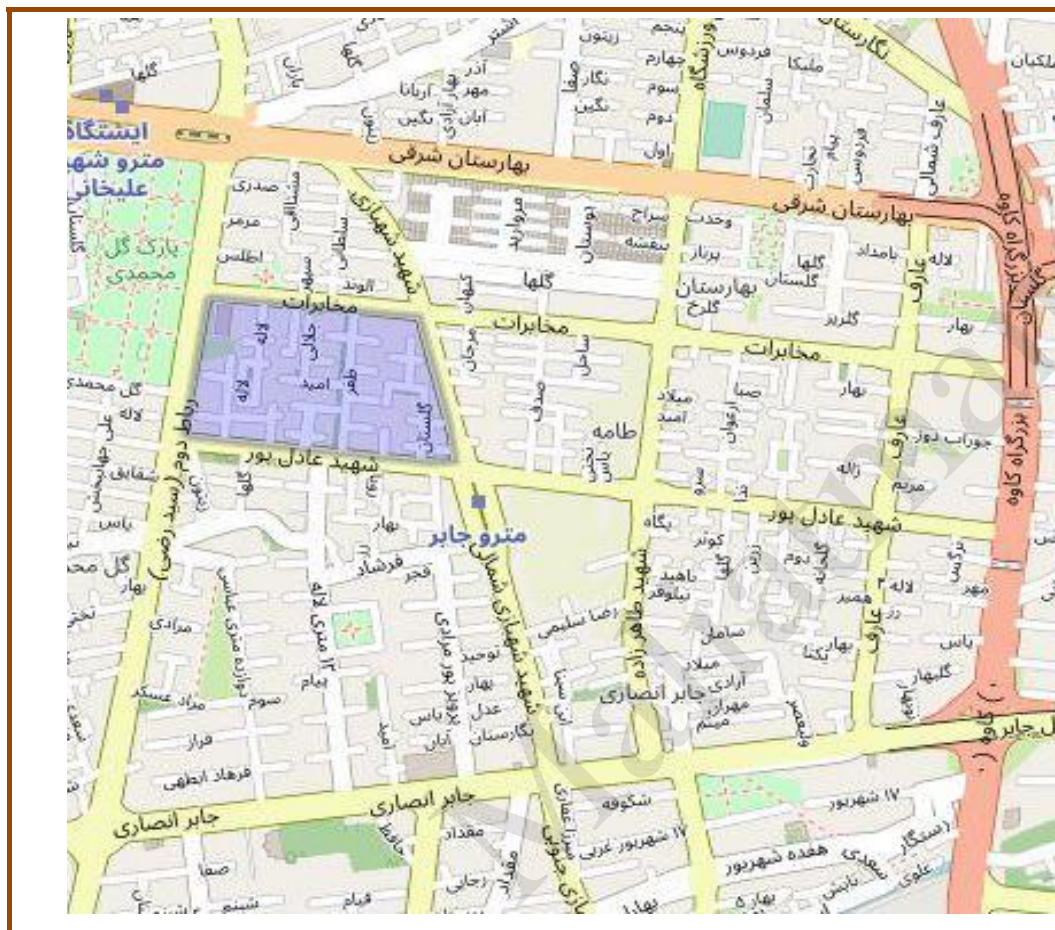
حدود اربعه بلوک

شمال	خیابان مخابرات (میرزاده عشقی)
شرق	خیابان عارف
جنوب	خیابان شهید عادل پور
غرب	خیابان شهید طاهر زاده

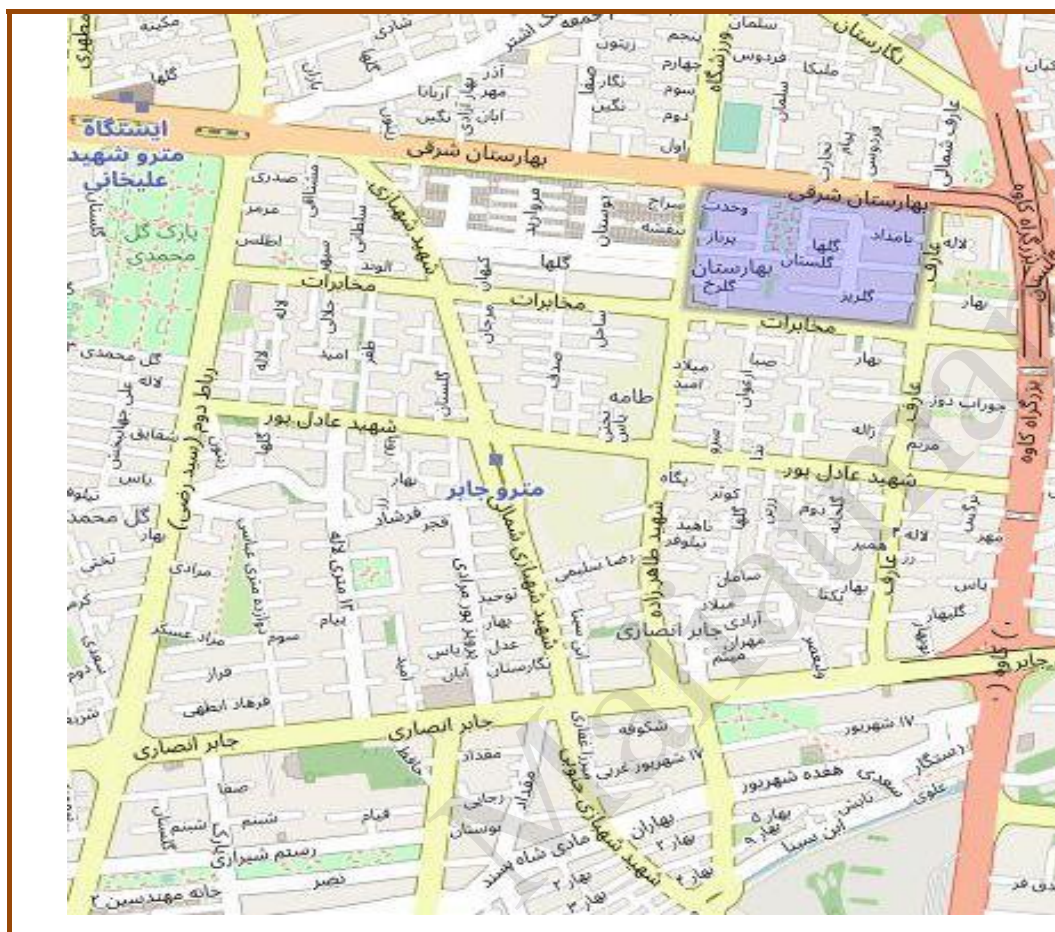
مسکونی	۱۶۷,۰۰۰
تجاری	۳۳۴,۰۰۰
اداری	۲۵۱,۰۰۰



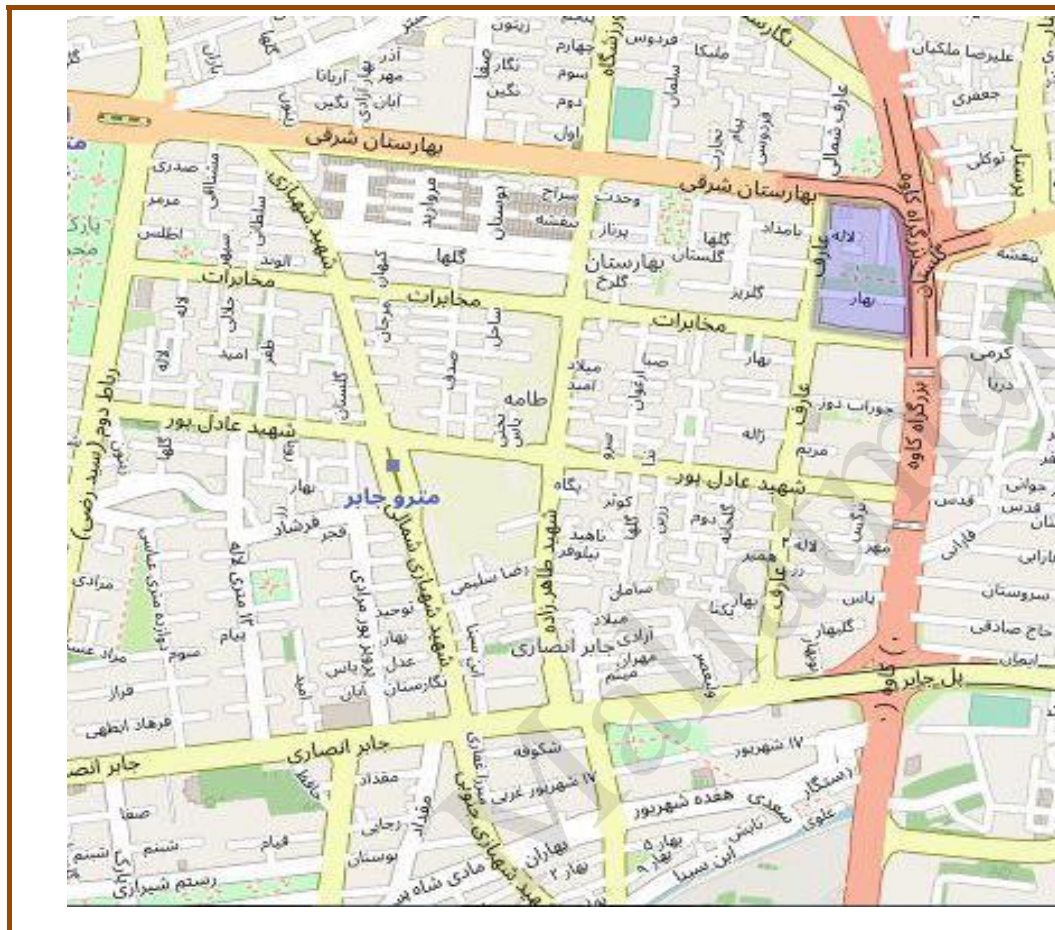
اداره سنیم	۲۰۱۰	شماره بلوک ۱۰-۰۱۳
مسیر		
<p>اراضی واقع در محدوده ، خیابان مخابرات (میرزاده عشقی)، خیابان شهید طاهر زاده، خیابان شهید عادل پور، خیابان شهید شهبازی - ارزش گذاری این بلوک بر اساس معبر ۱۲ متر عرض می باشد</p>		
حدود اربعه بلوک		
شمال	خیابان مخابرات (میرزاده عشقی)	
شرق	خیابان شهید طاهر زاده	
جنوب	خیابان شهید عادل پور	
غرب	خیابان شهید شهبازی	
مسکونی	۱۶۷,۰۰۰	
تجاری	۳۳۴,۰۰۰	
اداری	۲۵۱,۰۰۰	



اداره سنیم	۲۰۱۰	شماره بلوک ۱۰-۰۱۴
مسیر		
<p>اراضی واقع در محدوده ، خیابان مخابرات (میرزاده عشقی)، خیابان شهید شهبازی، خیابان شهید عادل پور، خیابان سید رضی - ارزش گذاری این بلوک بر اساس معبر ۱۲ متر عرض می باشد</p>		
حدود اربعه بلوک		
شمال	خیابان مخابرات (میرزاده عشقی)	
شرق	خیابان شهید شهبازی	
جنوب	خیابان شهید عادل پور	
غرب	خیابان سید رضی	
مسکونی	۱۶۷,۰۰۰	
تجاری	۳۳۴,۰۰۰	
اداری	۲۵۱,۰۰۰	



اداره سنیم	۲۰۱۰	شماره بلوک ۱۰-۰۱۷
مسیر		
اراضی واقع در محدوده ، بلوار بهارستان، خیابان عارف، خیابان مخابرات (میرزاده عشقی)، خیابان شهید طاهر زاده - ارزش گذاری این بلوک بر اساس معبر ۱۲ متر عرض می باشد		
حدود اربعه بلوک		
شمال	بلوار بهارستان	
شرق	خیابان عارف	
جنوب	خیابان مخابرات (میرزاده عشقی)	
غرب	خیابان شهید طاهر زاده	
مسکونی	۱۵۷,۰۰۰	
تجاری	۳۱۴,۰۰۰	
اداری	۲۳۶,۰۰۰	



اداره سنیم	۲۰۱۰	شماره بلوک ۱۰-۰۱۸
مسیر		
اراضی واقع در محدوده ، بلوار بهارستان، خیابان کاوه ، خیابان مخابرات (میرزاده عشقی)، خیابان عارف - ارزش گذاری این بلوک بر اساس معبر ۱۲ متر عرض می باشد		
حدود اربعه بلوک		
شمال	بلوار بهارستان	
شرق	خیابان کاوه	
جنوب	خیابان مخابرات (میرزاده عشقی)	
غرب	خیابان عارف	
مسکونی	۱۵۷,۰۰۰	
تجاری	۳۱۴,۰۰۰	
اداری	۲۳۶,۰۰۰	



اداره سنیم	۲۰۱۰	شماره بلوک ۱۰-۱۹
مسیر		
اراضی واقع در محدوده ، بلوار شهید خلیفه سلطانی ، بلوار خانه اصفهان، بزرگراه امام خمینی، تقاطع بلوار شهید خلیفه سلطانی و بزرگراه امام خمینی - ارزش گذاری این بلوک بر اساس معبر ۱۲ متر عرض می باشد		
حدود اربعه بلوک		
شمال	بلوار شهید خلیفه سلطانی	
شرق	بلوار خانه اصفهان	
جنوب	بزرگراه امام خمینی	
غرب	تقاطع بلوار شهید خلیفه سلطانی و بزرگراه امام خمینی	
مسکونی	۱۹۶,۰۰۰	
تجاری	۳۹۲,۰۰۰	
اداری	۲۹۴,۰۰۰	



اداره سنیم ۲۰۱۰ شماره بلوک ۱۰-۰۲۰

مسیر

اراضی واقع در محدوده ، خیابان بهارستان، خیابان شهدای مارچین و شهید جوادی ، بلوار شهید خلیفه سلطانی ، بزرگراه امام خمینی - ارزش گذاری این بلوک بر اساس معبر ۱۲ متر عرض می باشد

حدود اربعه بلوک

شمال	خیابان بهارستان
شرق	خیابان شهدای مارچین و شهید جوادی
جنوب	بلوار شهید خلیفه سلطانی
غرب	بزرگراه امام خمینی

مسکونی	۱۴۰,۰۰۰
تجاری	۲۸۰,۰۰۰
اداری	۲۱۰,۰۰۰



اداره سنیم	۲۰۱۰	شماره بلوک ۱۰-۰۲۱
------------	------	-------------------

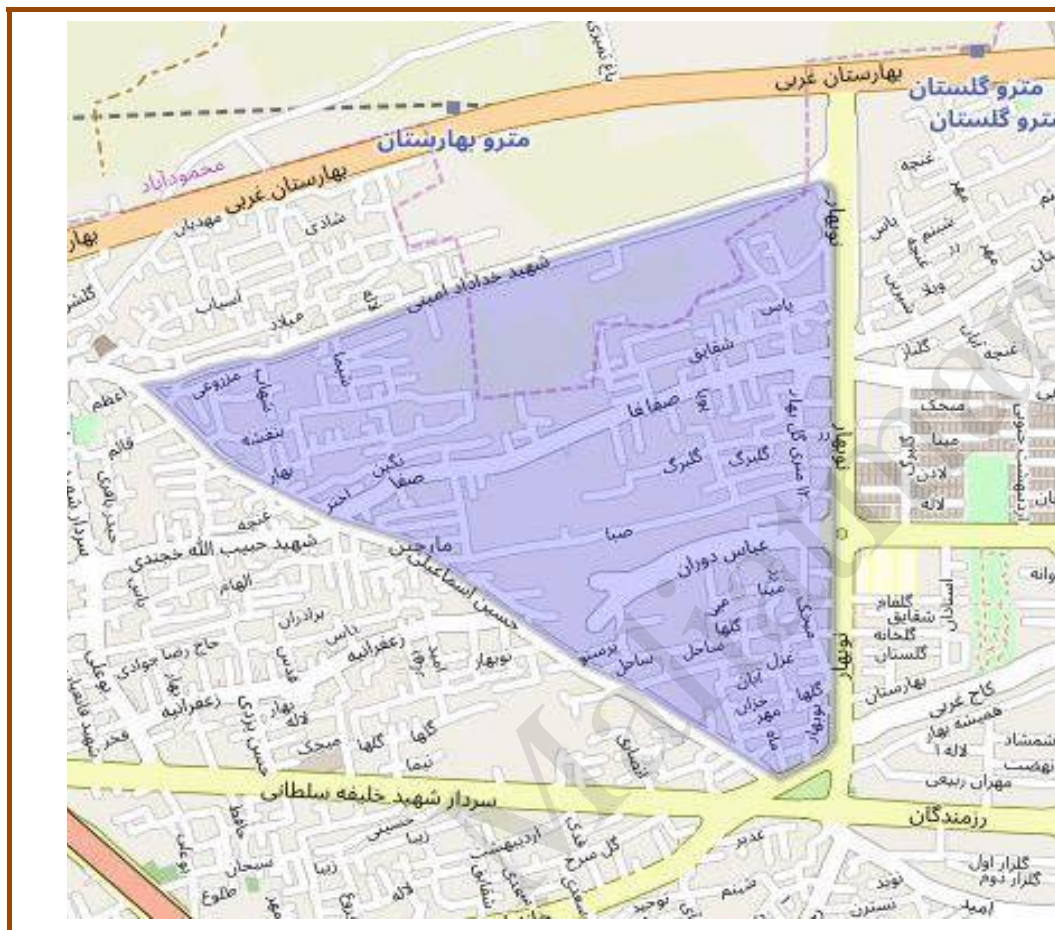
مسیر

اراضی واقع در محدوده ، خیابان شهید اسماعیلی، خیابان شهید اسماعیلی - ارزش
اسماعیلی، بلوار شهید خلیفه سلطانی ، خیابان شهید جوادی - ارزش
گذاری این بلوک بر اساس معبر ۱۲ متر عرض می باشد

حدود اربعه بلوک

شمال	خیابان شهید اسماعیلی
شرق	خیابان شهید اسماعیلی
جنوب	بلوار شهید خلیفه سلطانی
غرب	خیابان شهید جوادی

مسکونی	۱۲۶,۰۰۰
تجاری	۲۵۲,۰۰۰
اداری	۱۸۹,۰۰۰



اداره سنیم	۲۰۱۰	شماره بلوک ۱۰-۰۲۳
مسیر		
<p>اراضی واقع در محدوده ، خیابان شهید امینی ، خیابان نوبهار، میدان رزمندگان، خیابان شهید اسماعیلی - ارزش گذاری این بلوک بر اساس معبر ۱۲ متر عرض می باشد</p>		
حدود اربعه بلوک		
شمال	خیابان شهید امینی	
شرق	خیابان نوبهار	
جنوب	میدان رزمندگان	
غرب	خیابان شهید اسماعیلی	
مسکونی	۱۴۰,۰۰۰	
تجاری	۲۸۰,۰۰۰	
اداری	۲۱۰,۰۰۰	



اداره سنیم ۲۰۱۰ شماره بلوک ۱۰-۰۲۴

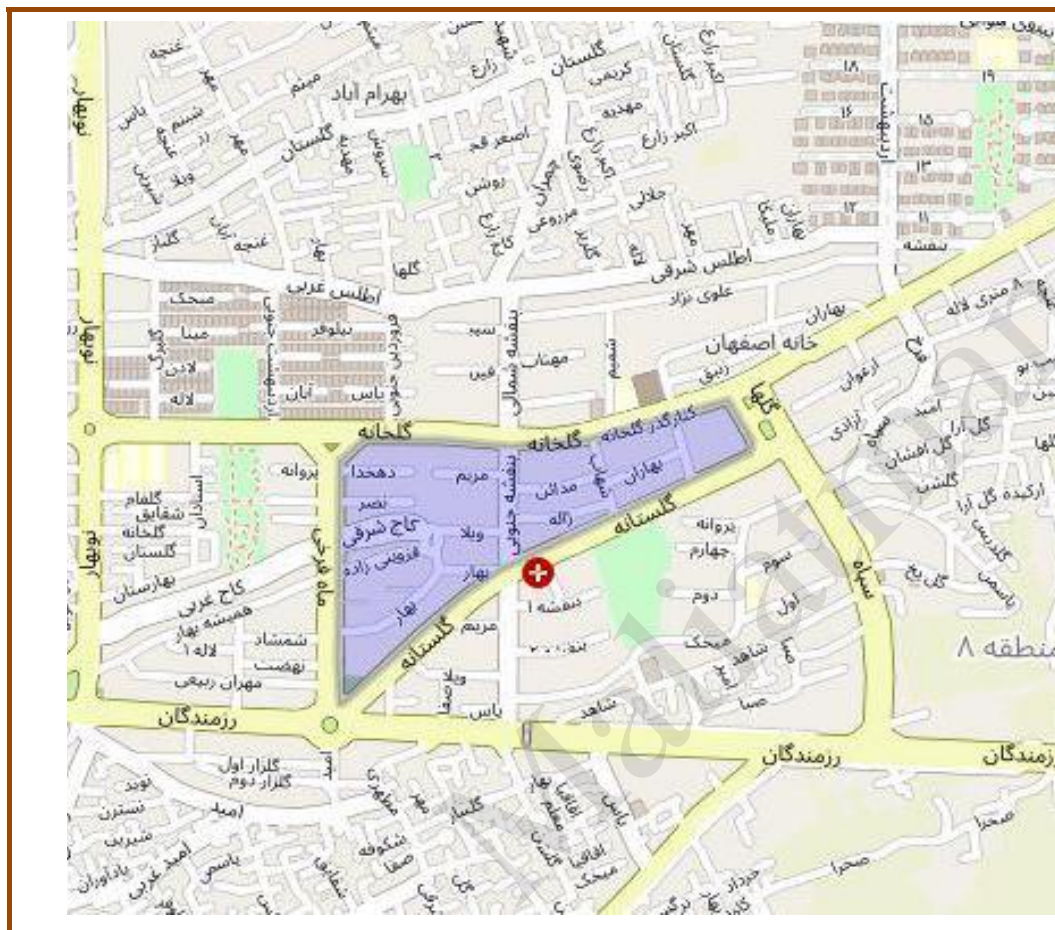
مسیر

اراضی واقع در محدوده ، خیابان گلخانه ، خیابان ماه فرخی، بلوار رزمندگان، خیابان نوبهار - ارزش گذاری این بلوک بر اساس معبر ۱۲ متر عرض می باشد

حدود اربعه بلوک

شمال	خیابان گلخانه
شرق	خیابان ماه فرخی
جنوب	بلوار رزمندگان
غرب	خیابان نوبهار

مسکونی	۲۲۴,۰۰۰
تجاری	۴۴۸,۰۰۰
اداری	۳۳۶,۰۰۰

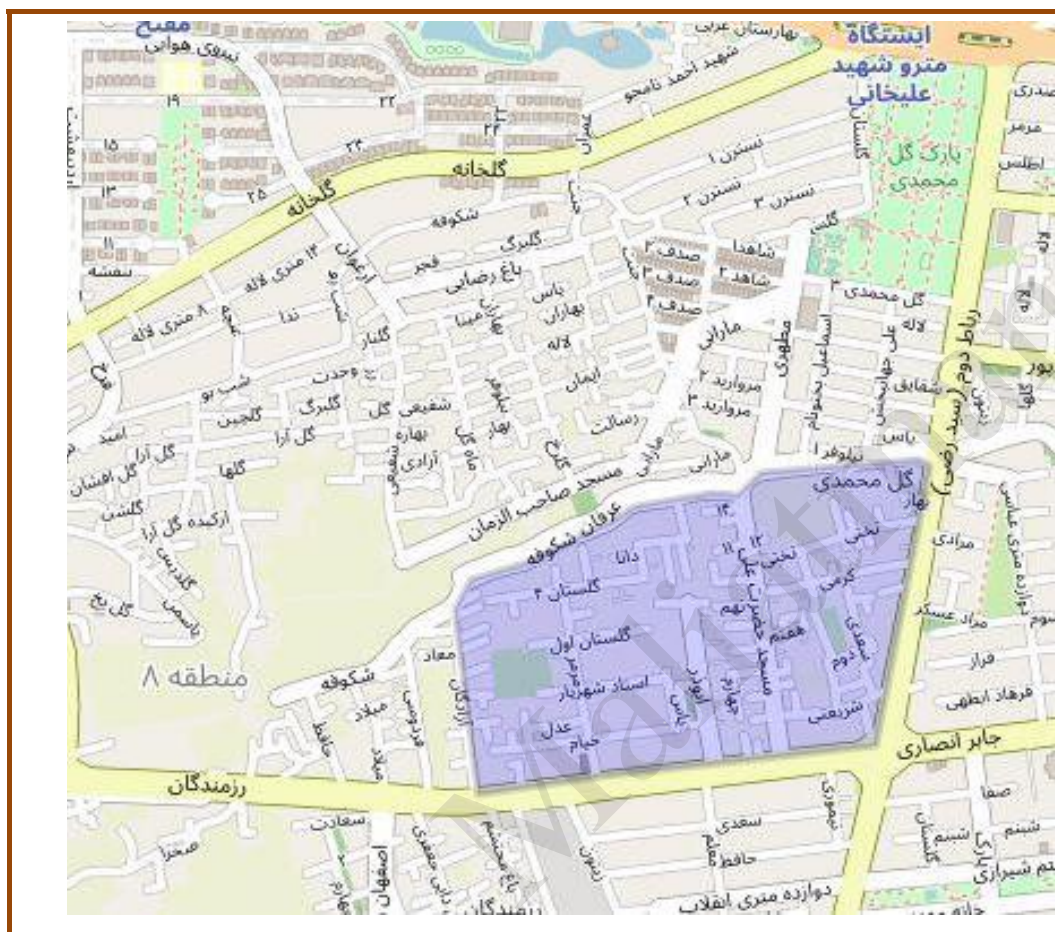


اداره سنیم	۲۰۱۰	شماره بلوک ۱۰-۰۲۵
مسیر		
اراضی واقع در محدوده ، خیابان گلخانه ، بلوار سپاه، خیابان گلستانه، خیابان ماه فرخی - ارزش گذاری این بلوک بر اساس معبر ۱۲ متر عرض می باشد		
حدود اربعه بلوک		
شمال	خیابان گلخانه	
شرق	بلوار سپاه	
جنوب	خیابان گلستانه	
غرب	خیابان ماه فرخی	
مسکونی	۲۵۲,۰۰۰	
تجاری	۵۰۴,۰۰۰	
اداری	۳۷۸,۰۰۰	

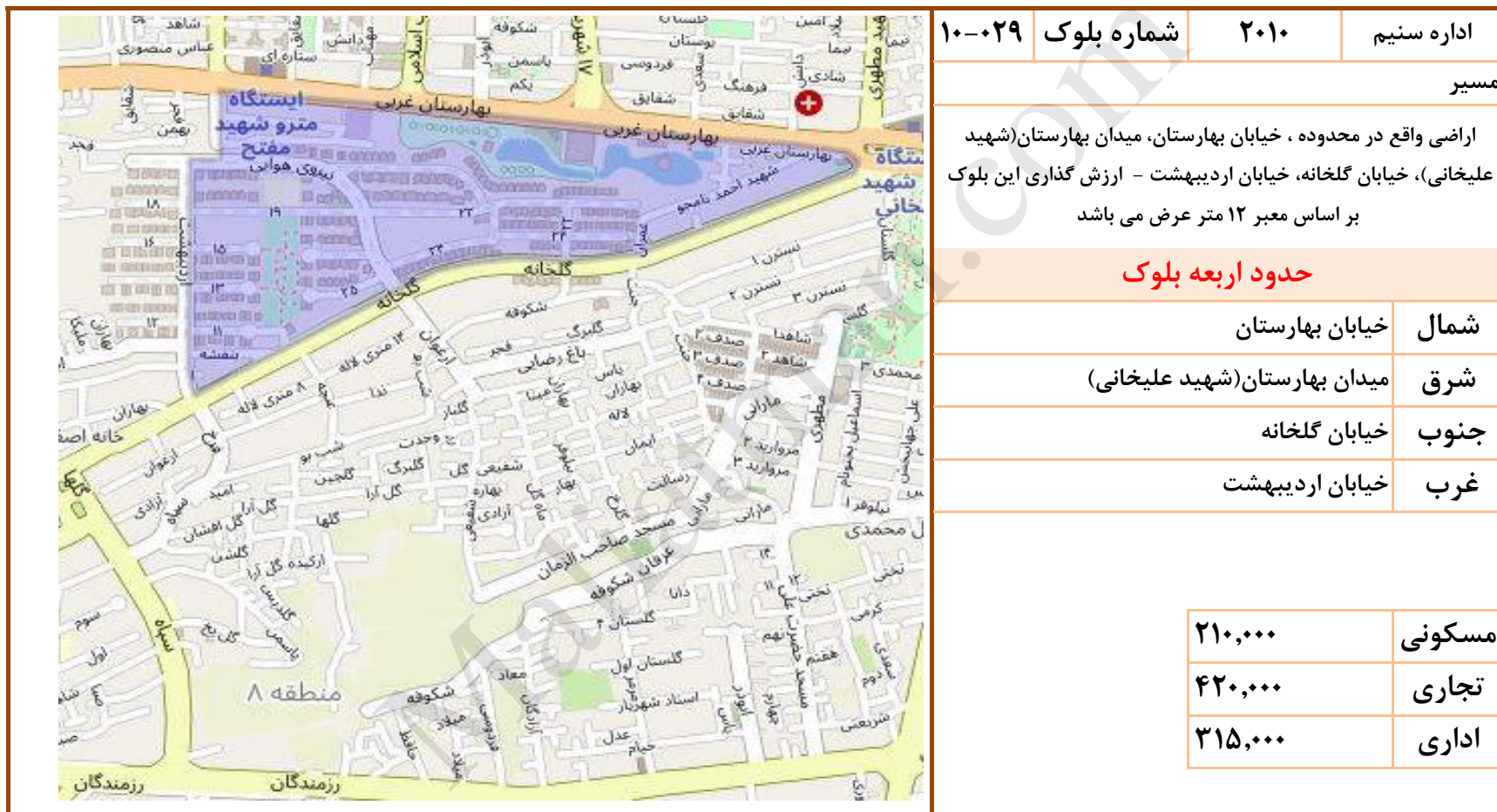


اداره سنیم	۲۰۱۰	شماره بلوک ۱۰-۰۲۶
مسیر		
اراضی واقع در محدوده ، خیابان گلستانه، بلوار سپاه، بلوار رزمندگان، میدان ماه فرخی - ارزش گذاری این بلوک بر اساس معبر ۱۲ متر عرض می باشد		
حدود اربعه بلوک		
شمال	خیابان گلستانه	
شرق	بلوار سپاه	
جنوب	بلوار رزمندگان	
غرب	میدان ماه فرخی	
مسکونی	۲۵۲,۰۰۰	
تجاری	۵۰۴,۰۰۰	
اداری	۳۷۸,۰۰۰	





اداره سنیم	۲۰۱۰	شماره بلوک ۱۰-۰۲۸
مسیر		
<p>اراضی واقع در محدوده ، کوچه گل محمدی ، عرفان و شکوفه و بلوار رزمندگان، خیابان سید رضی، بلوار رزمندگان، کوچه عرفان و شکوفه - ارزش گذاری این بلوک بر اساس معبر ۱۲ متر عرض می باشد</p>		
حدود اربعه بلوک		
شمال	کوچه گل محمدی ، عرفان و شکوفه و بلوار رزمندگان	
شرق	خیابان سید رضی	
جنوب	بلوار رزمندگان	
غرب	کوچه عرفان و شکوفه	
مسکونی	۱۸۲,۰۰۰	
تجاری	۳۶۴,۰۰۰	
اداری	۲۷۳,۰۰۰	



اداره سنیم ۲۰۱۰ شماره بلوک ۱۰-۰۲۹

مسیر
 اراضی واقع در محدوده ، خیابان بهارستان، میدان بهارستان(شهید علیخانی)، خیابان گلخانه، خیابان اردیبهشت - ارزش گذاری این بلوک بر اساس معبر ۱۲ متر عرض می باشد

حدود اربعه بلوک

شمال	خیابان بهارستان
شرق	میدان بهارستان(شهید علیخانی)
جنوب	خیابان گلخانه
غرب	خیابان اردیبهشت

مسکونی	۲۱۰,۰۰۰
تجاری	۴۲۰,۰۰۰
اداری	۳۱۵,۰۰۰



اداره سنیم ۲۰۱۰ شماره بلوک ۱۰-۰۳۰

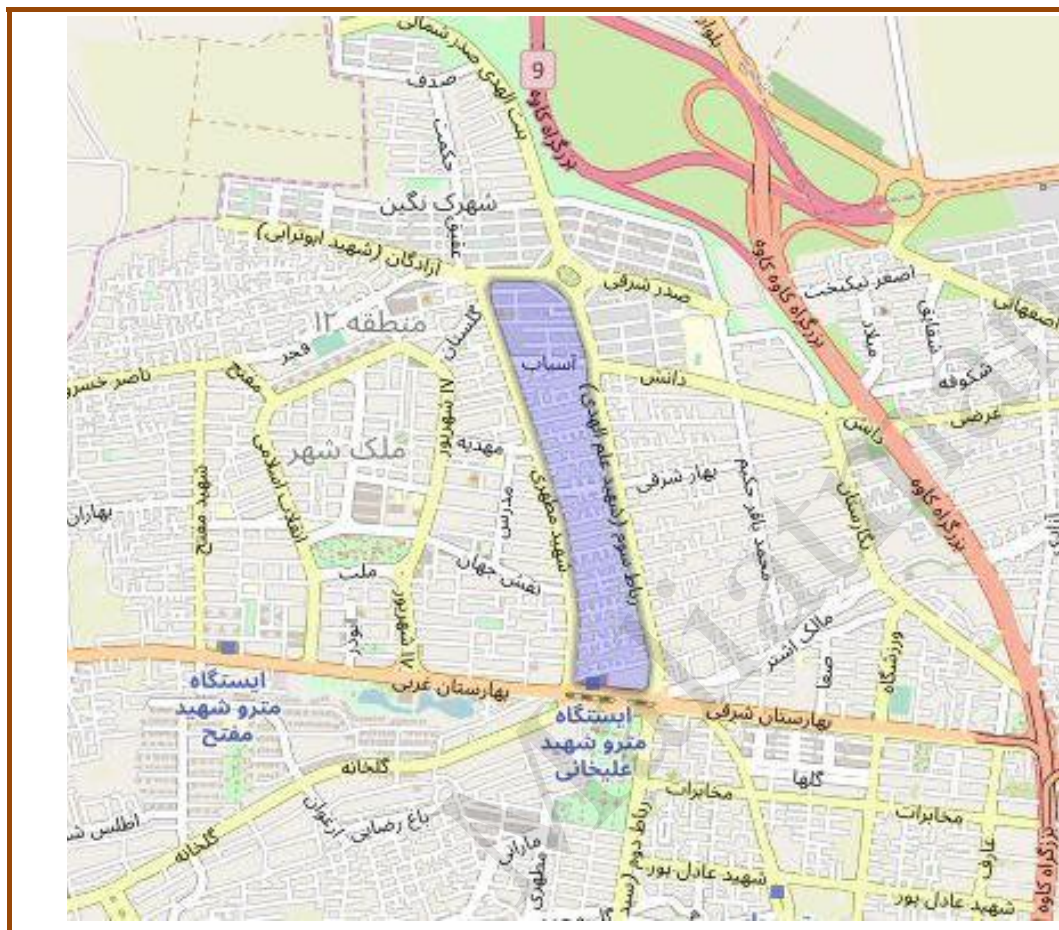
مسیر

اراضی واقع در محدوده ، خیابان اطلس ، خیابن اردیبهشت، خیابان گلخانه، خیابان نوبهار - ارزش گذاری این بلوک بر اساس معبر ۱۲ متر عرض می باشد

حدود اربعه بلوک

شمال	خیابان اطلس
شرق	خیابن اردیبهشت
جنوب	خیابان گلخانه
غرب	خیابان نوبهار

مسکونی	۲۵۲,۰۰۰
تجاری	۵۰۴,۰۰۰
اداری	۳۷۸,۰۰۰



اداره سنیم ۲۰۱۱ شماره بلوک ۰۱-۱۱

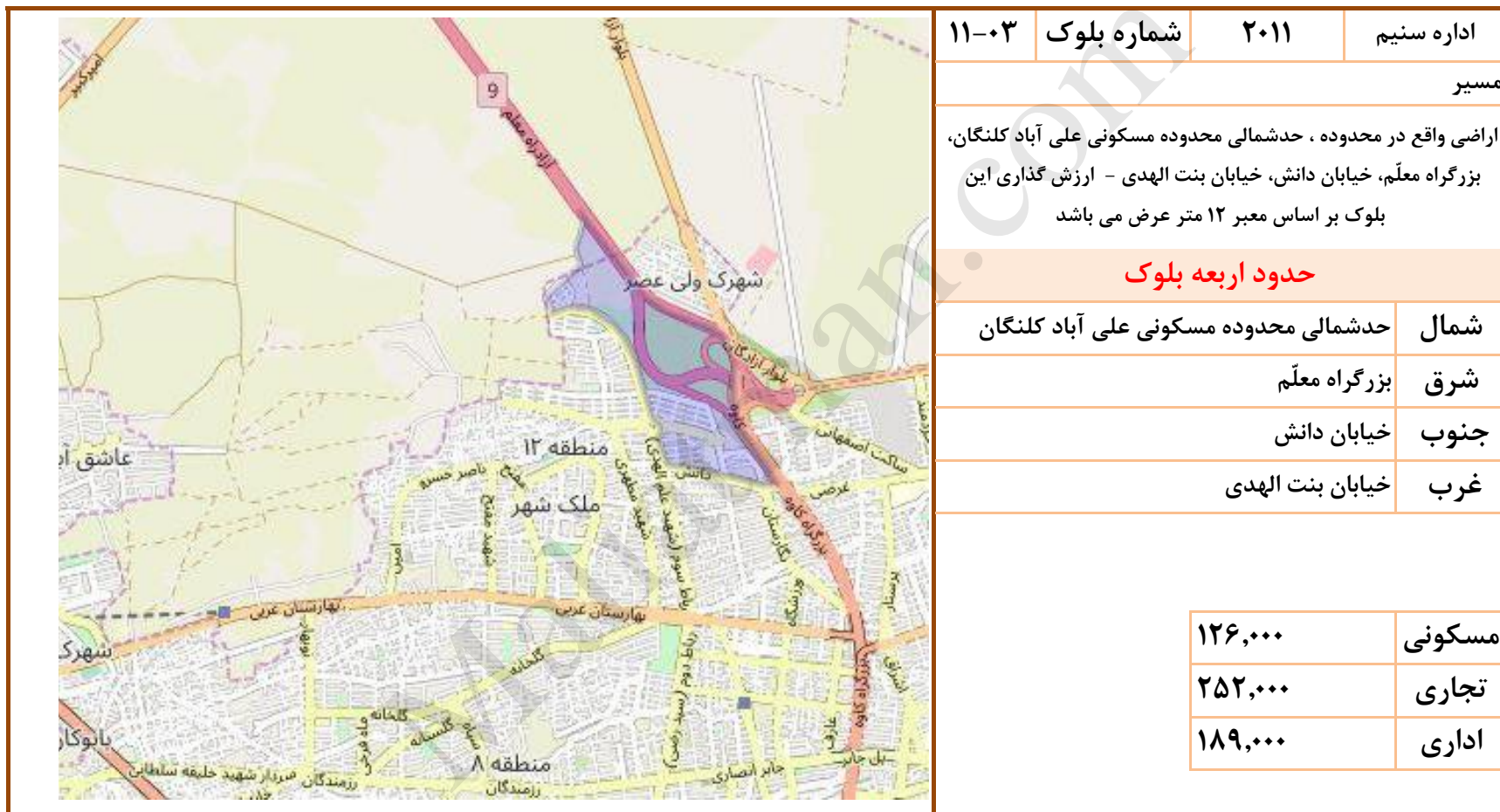
مسیر

اراضی واقع در محدوده ، خیابان آیت الله صدر، خیابان علم الهدی، خیابان بهارستان، خیابان مطهری - ارزش گذاری این بلوک بر اساس معبر ۱۲ متر عرض می باشد

حدود اربعه بلوک

شمال	خیابان آیت الله صدر
شرق	خیابان علم الهدی
جنوب	خیابان بهارستان
غرب	خیابان مطهری

مسکونی	۱۸۲,۰۰۰
تجاری	۳۶۴,۰۰۰
اداری	۲۷۳,۰۰۰



اداره سنیم ۲۰۱۱ شماره بلوک ۱۱-۰۳

مسیر

اراضی واقع در محدوده ، حدشمالی محدوده مسکونی علی آباد کلنگان، بزرگراه معلّم، خیابان دانش، خیابان بنت الهدی - ارزش گذاری این بلوک بر اساس معبر ۱۲ متر عرض می باشد

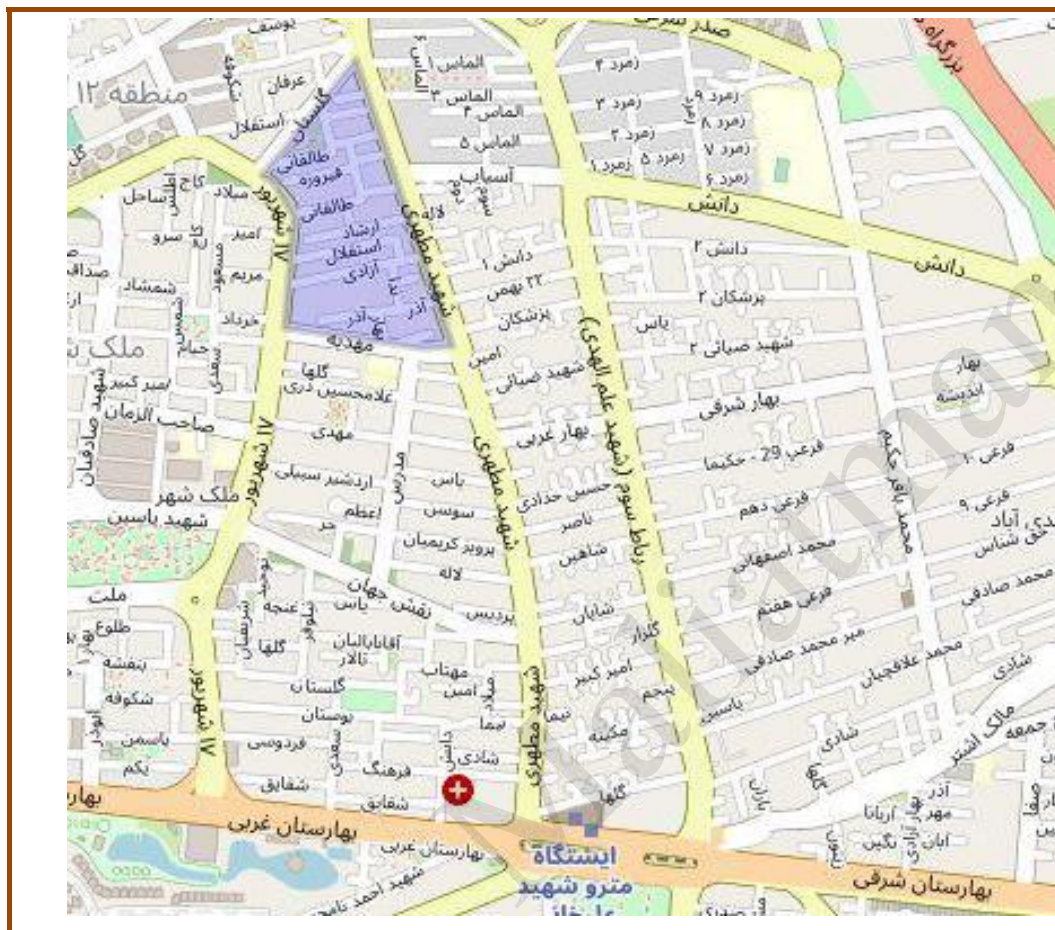
حدود اربعه بلوک

شمال	حدشمالی محدوده مسکونی علی آباد کلنگان
شرق	بزرگراه معلّم
جنوب	خیابان دانش
غرب	خیابان بنت الهدی

مسکونی	۱۲۶,۰۰۰
تجاری	۲۵۲,۰۰۰
اداری	۱۸۹,۰۰۰



اداره سنیم	۲۰۱۱	شماره بلوک ۰۵-۱۱
مسیر		
<p>اراضی واقع در محدوده ، خیابان مهدیه، خیابان مطهری، خیابان نقش جهان، خیابان هفده شهریور - ارزش گذاری این بلوک بر اساس معبر ۱۲ متر عرض می باشد</p>		
حدود اربعه بلوک		
شمال	خیابان مهدیه	
شرق	خیابان مطهری	
جنوب	خیابان نقش جهان	
غرب	خیابان هفده شهریور	
مسکونی	۲۴۸,۰۰۰	
تجاری	۴۹۵,۰۰۰	
اداری	۳۷۱,۰۰۰	



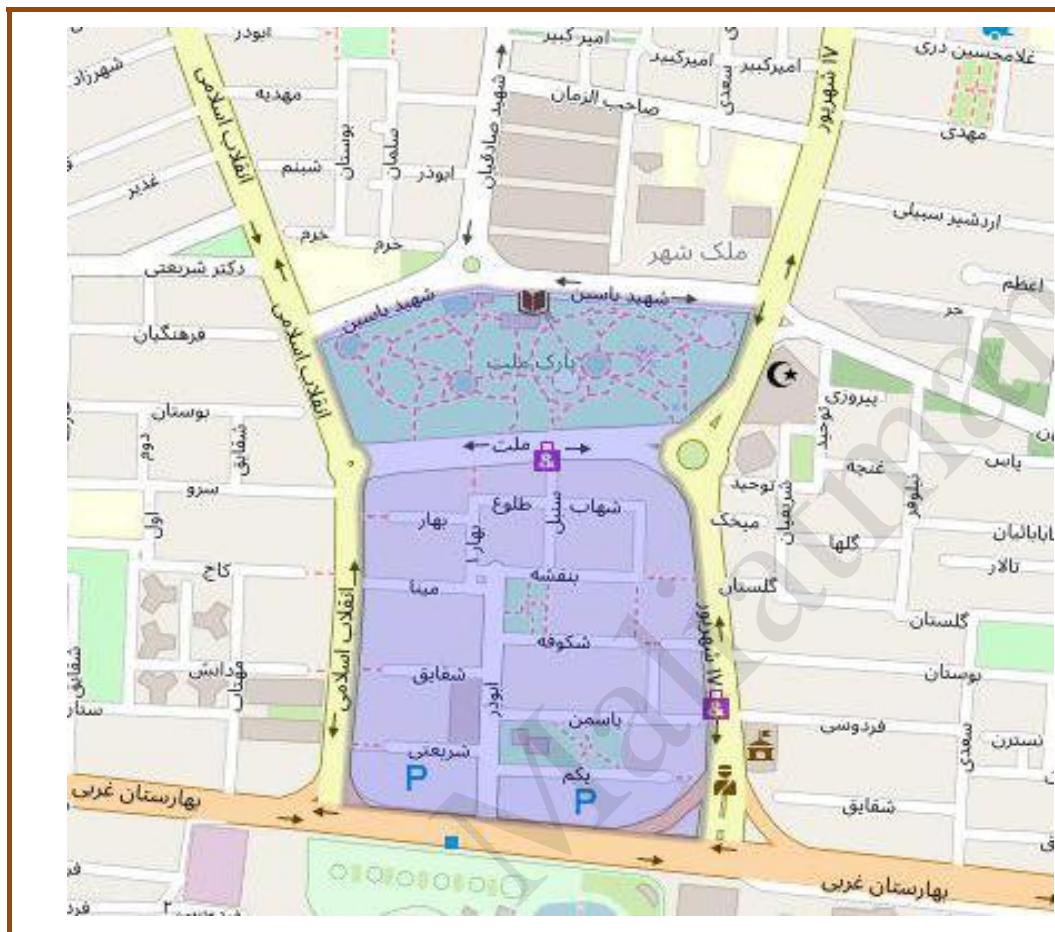
اداره سنیم ۲۰۱۱ شماره بلوک ۱۱-۰۶

مسیر
 اراضی واقع در محدوده ، خیابان گلستان (اندیشه)، خیابان مطهری،
 خیابان مهدیه، خیابان هفده شهریور - ارزش گذاری این بلوک بر اساس
 معبر ۱۲ متر عرض می باشد

حدود اربعه بلوک

شمال	خیابان گلستان (اندیشه)
شرق	خیابان مطهری
جنوب	خیابان مهدیه
غرب	خیابان هفده شهریور

مسکونی	۲۳۸,۰۰۰
تجاری	۴۷۵,۰۰۰
اداری	۳۵۷,۰۰۰



اداره سنیم ۲۰۱۱ شماره بلوک ۰۷-۱۱

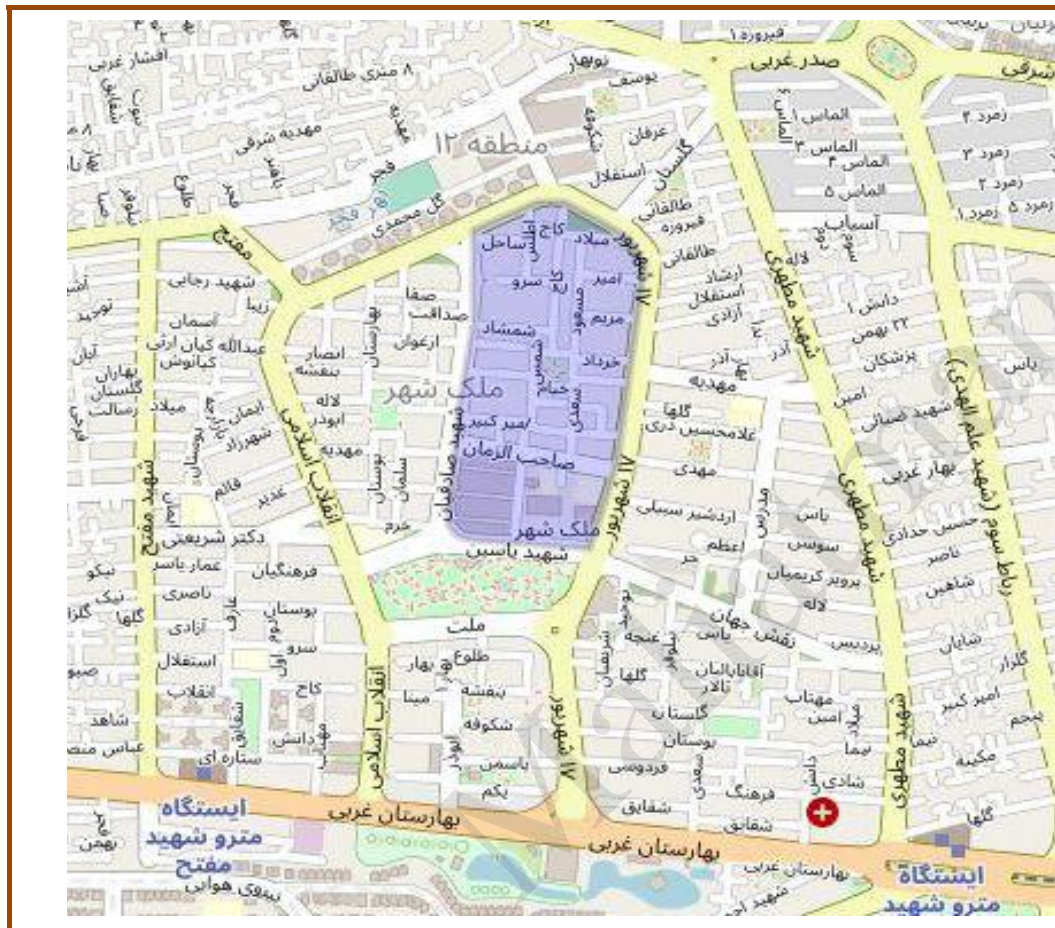
مسیر

اراضی واقع در محدوده ، خیابان یاسین، خیابان هفده شهریور، بلوار بهارستان ، خیابان انقلاب اسلامی - ارزش گذاری این بلوک بر اساس معبر ۱۲ متر عرض می باشد

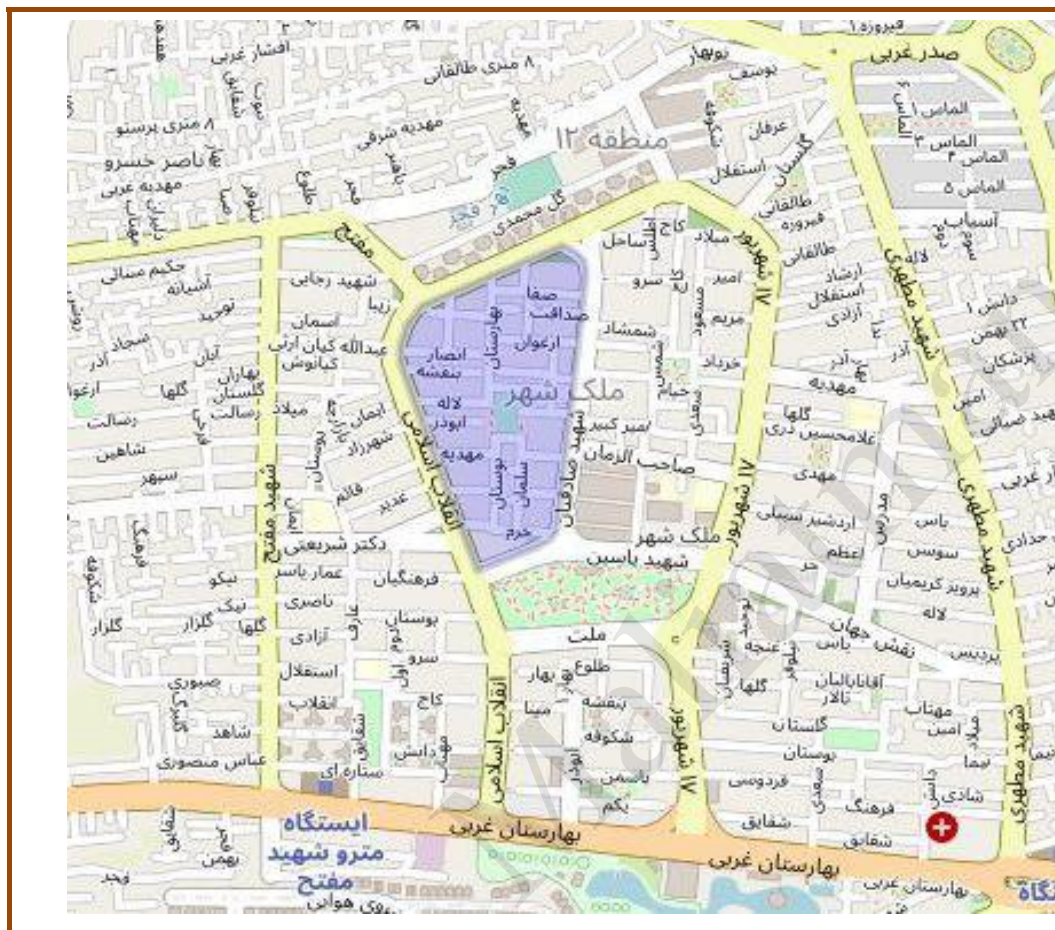
حدود اربعه بلوک

شمال	خیابان یاسین
شرق	خیابان هفده شهریور
جنوب	بلوار بهارستان
غرب	خیابان انقلاب اسلامی

مسکونی	۲۳۸,۰۰۰
تجاری	۴۷۵,۰۰۰
اداری	۳۵۷,۰۰۰



اداره سنیم	۲۰۱۱	شماره بلوک ۰۸-۱۱
مسیر		
اراضی واقع در محدوده ، خیابان هفده شهریور، خیابان هفده شهریور، خیابان یاسین، خیابان شهید صادقیان - ارزش گذاری این بلوک بر اساس معبر ۱۲ متر عرض می باشد		
حدود اربعه بلوک		
شمال	خیابان هفده شهریور	
شرق	خیابان هفده شهریور	
جنوب	خیابان یاسین	
غرب	خیابان شهید صادقیان	
مسکونی	۲۳۸,۰۰۰	
تجاری	۴۷۵,۰۰۰	
اداری	۳۵۷,۰۰۰	



اداره سنیم ۲۰۱۱ شماره بلوک ۰۹-۱۱

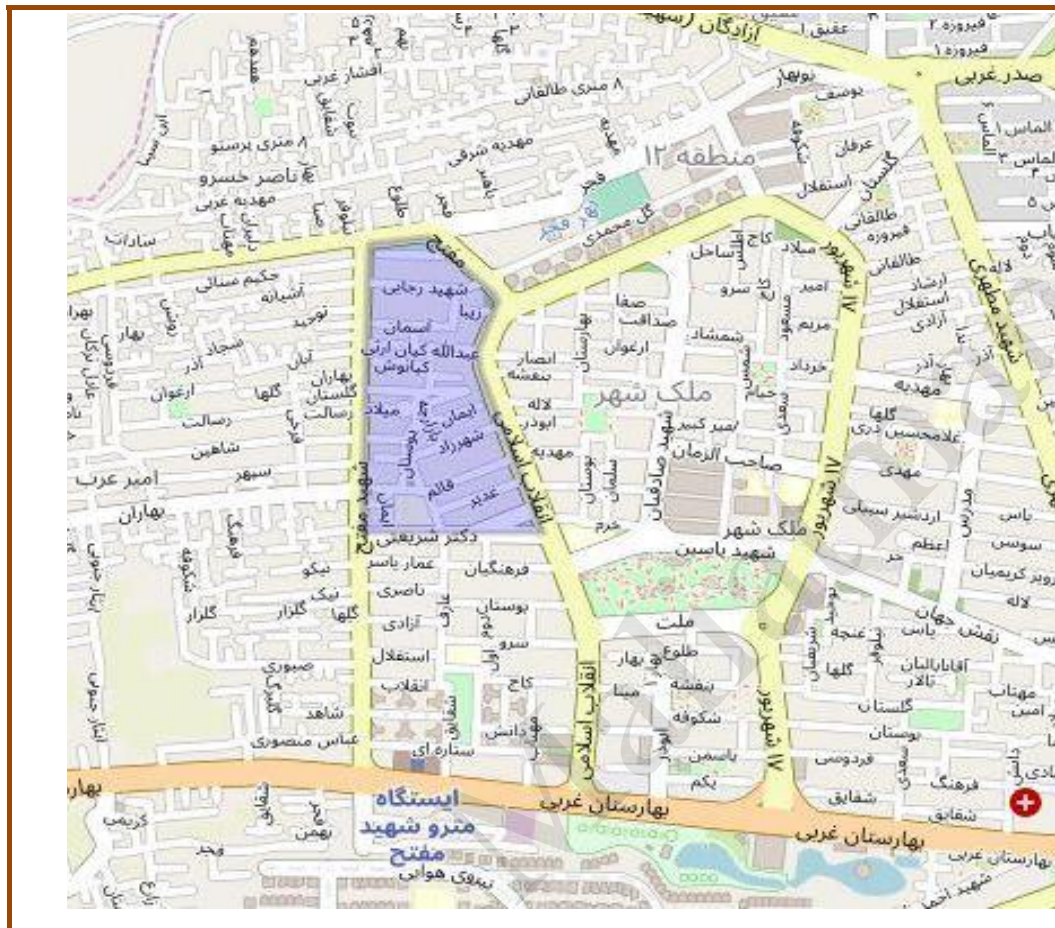
مسیر

اراضی واقع در محدوده ، خیابان هفده شهریور، خیابان شهید صادقیان، خیابان یاسین، خیابان انقلاب اسلامی - ارزش گذاری این بلوک بر اساس معبر ۱۲ متر عرض می باشد

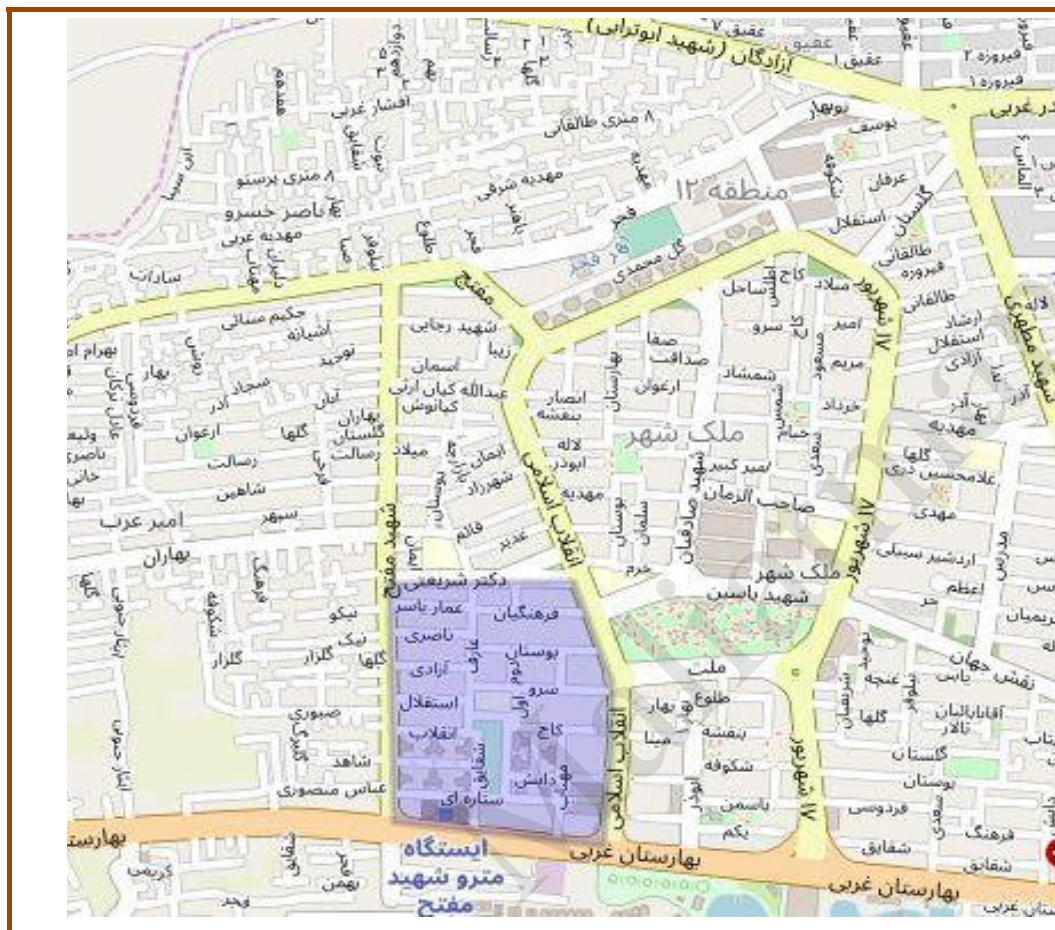
حدود اربعه بلوک

شمال	خیابان هفده شهریور
شرق	خیابان شهید صادقیان
جنوب	خیابان یاسین
غرب	خیابان انقلاب اسلامی

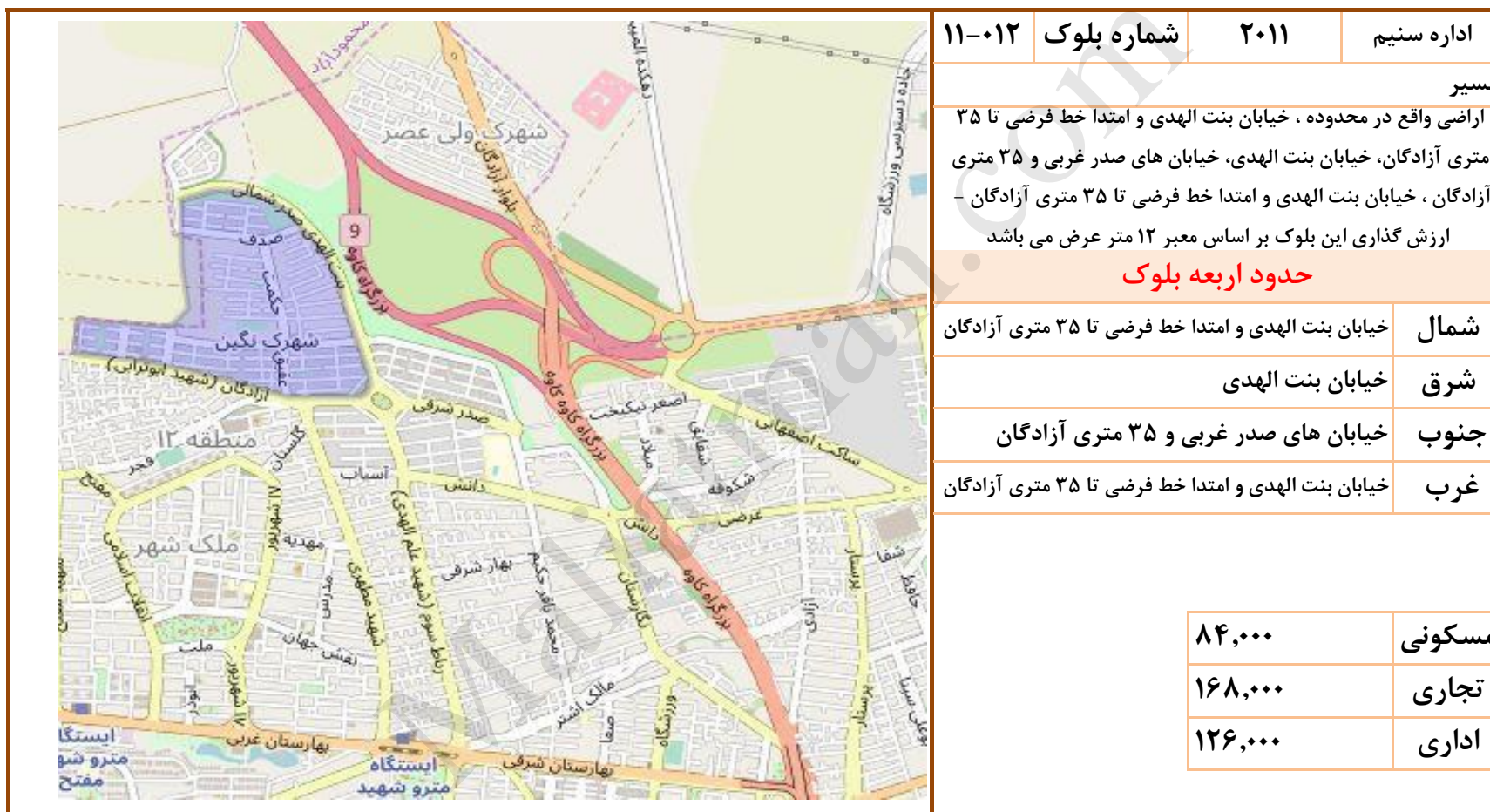
مسکونی	۲۳۸,۰۰۰
تجاری	۴۷۵,۰۰۰
اداری	۳۵۷,۰۰۰



اداره سنیم	۲۰۱۱	شماره بلوک ۱۰-۱۱
مسیر		
اراضی واقع در محدوده ، خیابان مفتوح ، خیابان انقلاب اسلامی، خیابان شریعتی ، خیابان مفتوح - ارزش گذاری این بلوک بر اساس معبر ۱۲ متر عرض می باشد		
حدود اربعه بلوک		
شمال	خیابان مفتوح	
شرق	خیابان انقلاب اسلامی	
جنوب	خیابان شریعتی	
غرب	خیابان مفتوح	
مسکونی	۲۳۸,۰۰۰	
تجاری	۴۷۵,۰۰۰	
اداری	۳۵۷,۰۰۰	



اداره سنیم	۲۰۱۱	شماره بلوک ۱۱-۰۱۱
مسیر		
اراضی واقع در محدوده ، خیابان شریعتی ، خیابان انقلاب اسلامی، بلوار بهارستان ، خیابان مفتح - ارزش گذاری این بلوک بر اساس معیار ۱۲ متر عرض می باشد		
حدود اربعه بلوک		
شمال	خیابان شریعتی	
شرق	خیابان انقلاب اسلامی	
جنوب	بلوار بهارستان	
غرب	خیابان مفتح	
مسکونی	۲۳۸,۰۰۰	
تجاری	۴۷۵,۰۰۰	
اداری	۳۵۷,۰۰۰	



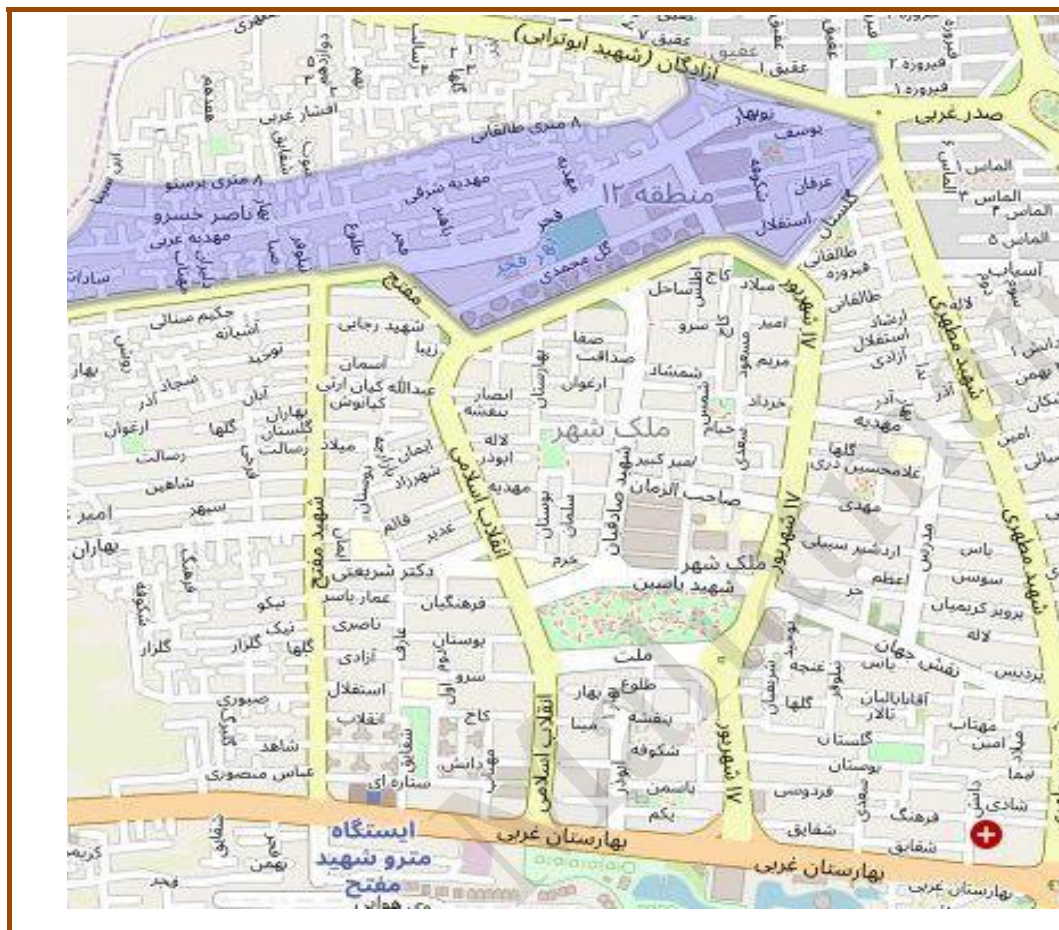
اداره سنیم ۲۰۱۱ شماره بلوک ۱۱-۰۱۲

مسیر
 اراضی واقع در محدوده ، خیابان بنت الهدی و امتداد خط فرضی تا ۳۵ متری آزادگان، خیابان بنت الهدی، خیابان های صدر غربی و ۳۵ متری آزادگان ، خیابان بنت الهدی و امتداد خط فرضی تا ۳۵ متری آزادگان - ارزش گذاری این بلوک بر اساس معبر ۱۲ متر عرض می باشد

حدود اربعه بلوک

شمال	خیابان بنت الهدی و امتداد خط فرضی تا ۳۵ متری آزادگان
شرق	خیابان بنت الهدی
جنوب	خیابان های صدر غربی و ۳۵ متری آزادگان
غرب	خیابان بنت الهدی و امتداد خط فرضی تا ۳۵ متری آزادگان

مسکونی	۸۴,۰۰۰
تجاری	۱۶۸,۰۰۰
اداری	۱۲۶,۰۰۰



اداره سنیم	۲۰۱۱	شماره بلوک ۱۱-۰۱۳
مسیر		
اراضی واقع در محدوده ، خیابان ۳۵ متری آزادگان و ۸ متری طالقانی ، خیابان مطهری و گلستان، خیابان های ۱۷ شهریور و مفتوح و ناصر خسرو، خیابان ابن سینا- ارزش گذاری این بلوک بر اساس معبر ۱۲ متر عرض می باشد		
حدود اربعه بلوک		
شمال	خیابان ۳۵ متری آزادگان و ۸ متری طالقانی	
شرق	خیابان مطهری و گلستان	
جنوب	خیابان های ۱۷ شهریور و مفتوح و ناصر خسرو	
غرب	خیابان ابن سینا	
مسکونی	۲۱۰,۰۰۰	
تجاری	۴۲۰,۰۰۰	
اداری	۳۱۵,۰۰۰	



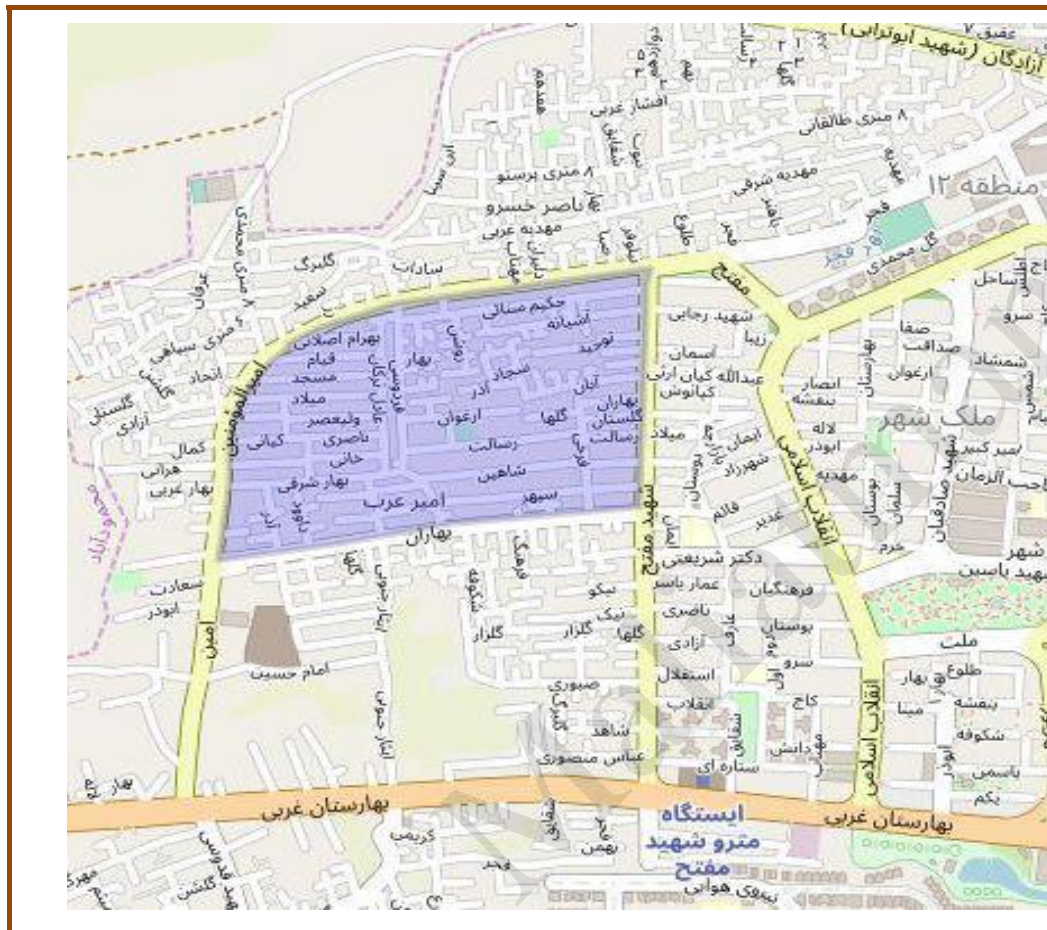
اداره سنیم	۲۰۱۱	شماره بلوک	۱۱-۰۱۴
------------	------	------------	--------

مسیر
 اراضی واقع در محدوده ، تقاطع بزرگراه معلم و بلوار امیر کبیر، بزرگراه معلم ، پایان محدوده مسکونی و امتداد خط فرضی از بزرگراه معلم تا بلوار امیر کبیر ، بوار امیر کبیر - ارزش گذاری این بلوک بر اساس معبر ۱۲ متر عرض می باشد

حدود اربعه بلوک

شمال	تقاطع بزرگراه معلم و بلوار امیر کبیر
شرق	بزرگراه معلم
جنوب	پایان محدوده مسکونی و امتداد خط فرضی از بزرگراه معلم تا بلوار امیر کبیر
غرب	بلوار امیر کبیر

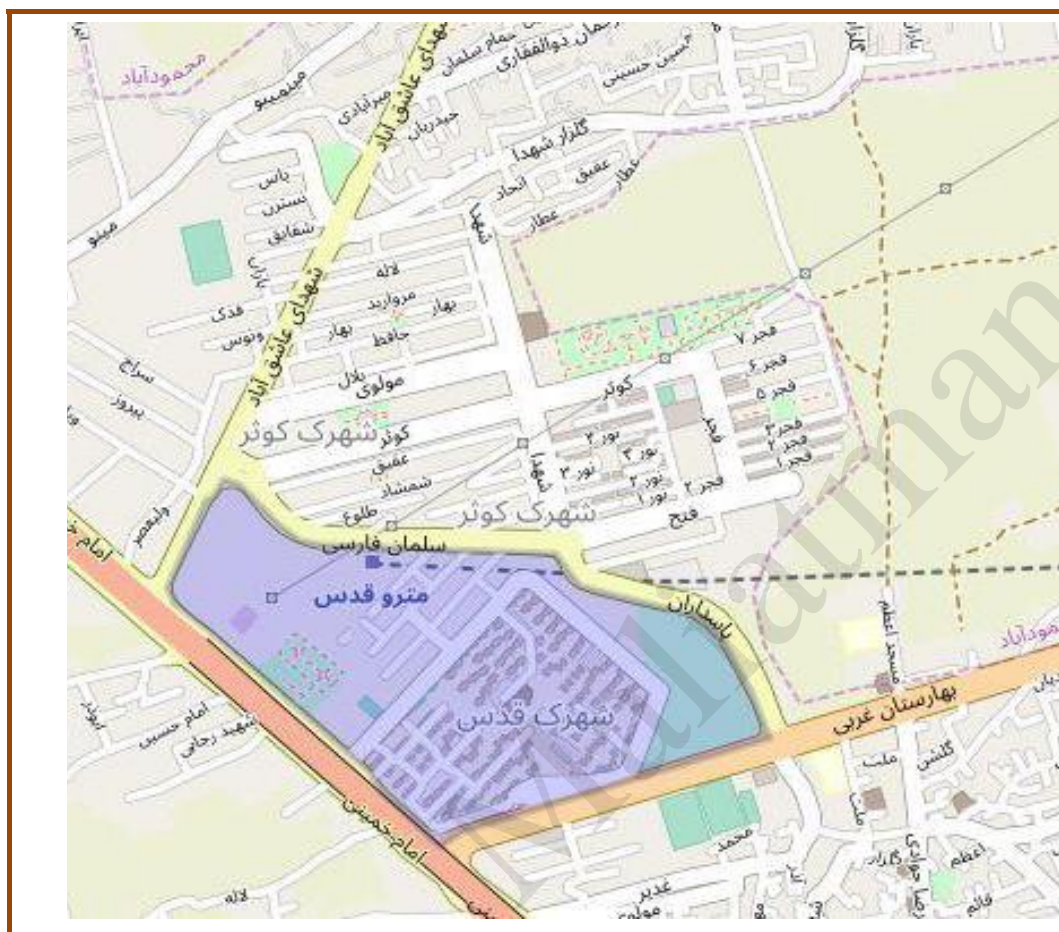
مسکونی	۱۹۶,۰۰۰
تجاری	۳۹۲,۰۰۰
اداری	۲۹۴,۰۰۰



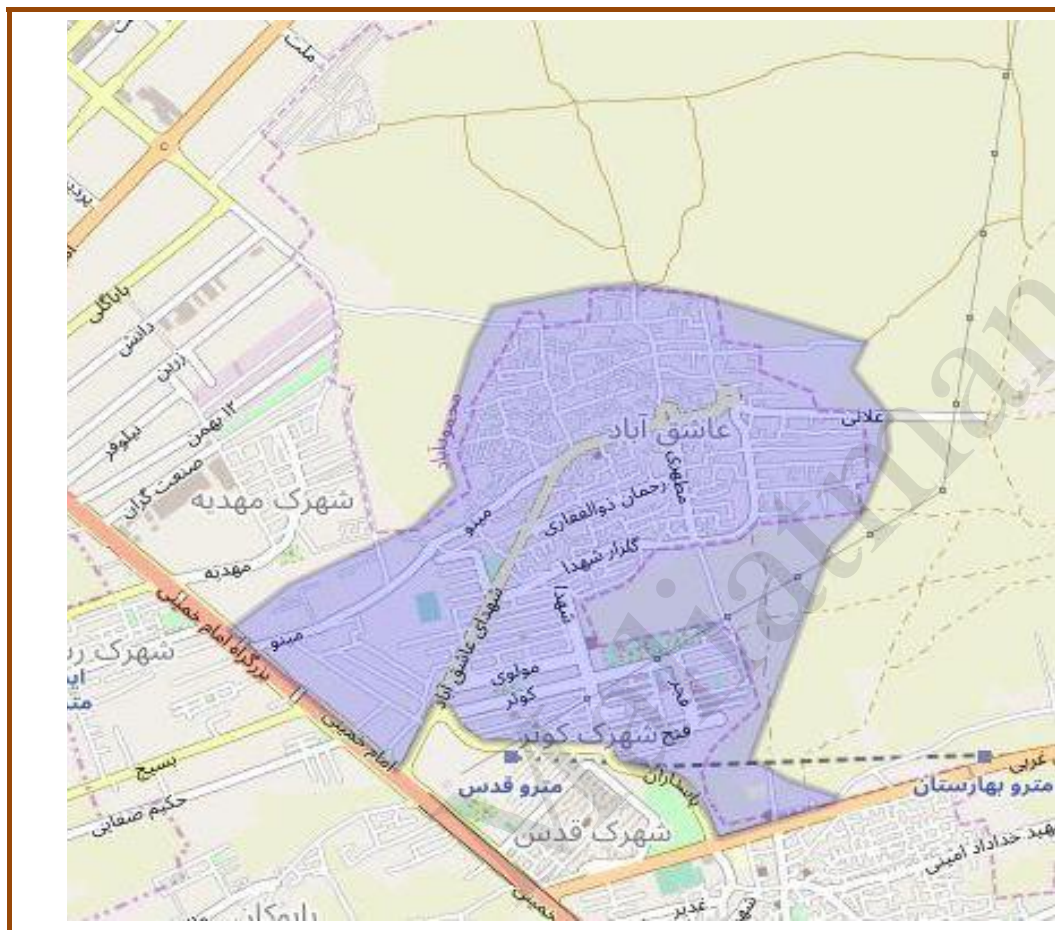
اداره سنیم	۲۰۱۱	شماره بلوک ۱۱-۰۱۶
مسیر		
<p>اراضی واقع در محدوده ، خیابان ناصر خسرو، خیابان مفتوح، خیابان بهاران، خیابان امیر المومنین - ارزش گذاری این بلوک بر اساس معبر ۱۲ متر عرض می باشد</p>		
حدود اربعه بلوک		
شمال	خیابان ناصر خسرو	
شرق	خیابان مفتوح	
جنوب	خیابان بهاران	
غرب	خیابان امیر المومنین	
مسکونی	۱۵۴,۰۰۰	
تجاری	۳۰۸,۰۰۰	
اداری	۲۳۱,۰۰۰	







اداره سنیم	۲۰۱۱	شماره بلوک ۱۱-۰۱۹
مسیر		
اراضی واقع در محدوده ، بلوار پاسداران و سلمان فارسی، بلوار بهارستان ، اتوبان امام خمینی ، خیابان عاشق آباد - ارزش گذاری این بلوک بر اساس معبر ۱۲ متر عرض می باشد		
حدود اربعه بلوک		
شمال	بلوار پاسداران و سلمان فارسی	
شرق	بلوار بهارستان	
جنوب	اتوبان امام خمینی	
غرب	خیابان عاشق آباد	
مسکونی	۱۵۱,۰۰۰	
تجاری	۳۰۲,۰۰۰	
اداری	۲۲۷,۰۰۰	



اداره سنیم	۲۰۱۱	شماره بلوک	۱۱-۰۲۰
------------	------	------------	--------

مسیر

اراضی واقع در محدوده ، حد شمالی عاشق آباد، حد شرقی عاشق آباد، بلوار کوثر و سلمان فارسی ، حد غربی بافت مسکونی عاشق آباد - ارزش گذاری این بلوک بر اساس معبر ۱۲ متر عرض می باشد

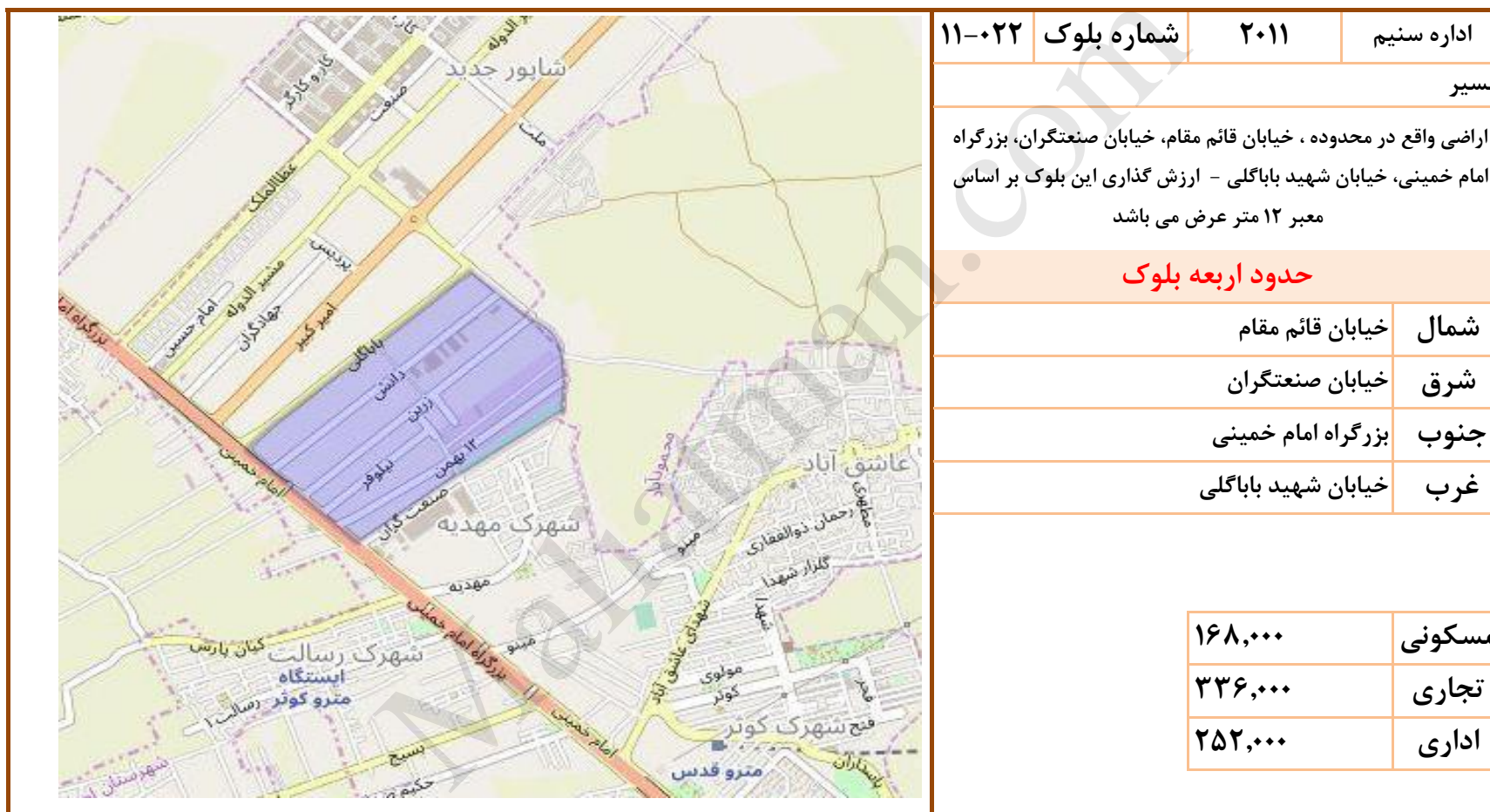
حدود اربعه بلوک

شمال	حد شمالی عاشق آباد
شرق	حد شرقی عاشق آباد
جنوب	بلوار کوثر و سلمان فارسی
غرب	حد غربی بافت مسکونی عاشق آباد

مسکونی	۱۱۹,۰۰۰
تجاری	۲۳۸,۰۰۰
اداری	۱۷۹,۰۰۰



اداره سنیم	۲۰۱۱	شماره بلوک ۱۱-۰۲۱
مسیر		
<p>اراضی واقع در محدوده ، خیابان شهید حسن امینی، حد غربی بافت مسکونی عاشق آباد، بزرگراه امام خمینی، خیابان صنعتگران - ارزش گذاری این بلوک بر اساس معبر ۱۲ متر عرض می باشد</p>		
حدود اربعه بلوک		
شمال	خیابان شهید حسن امینی	
شرق	حد غربی بافت مسکونی عاشق آباد	
جنوب	بزرگراه امام خمینی	
غرب	خیابان صنعتگران	
مسکونی	۹۸,۰۰۰	
تجاری	۱۹۶,۰۰۰	
اداری	۱۴۷,۰۰۰	



اداره سنیم ۲۰۱۱ شماره بلوک ۱۱-۰۲۲

مسیر

اراضی واقع در محدوده ، خیابان قائم مقام، خیابان صنعتگران، بزرگراه امام خمینی، خیابان شهید باباگلی - ارزش گذاری این بلوک بر اساس معبر ۱۲ متر عرض می باشد

حدود اربعه بلوک

شمال	خیابان قائم مقام
شرق	خیابان صنعتگران
جنوب	بزرگراه امام خمینی
غرب	خیابان شهید باباگلی

مسکونی	۱۶۸,۰۰۰
تجاری	۳۳۶,۰۰۰
اداری	۲۵۲,۰۰۰



اداره سنیم ۲۰۱۱ شماره بلوک ۱۱-۰۲۳

مسیر

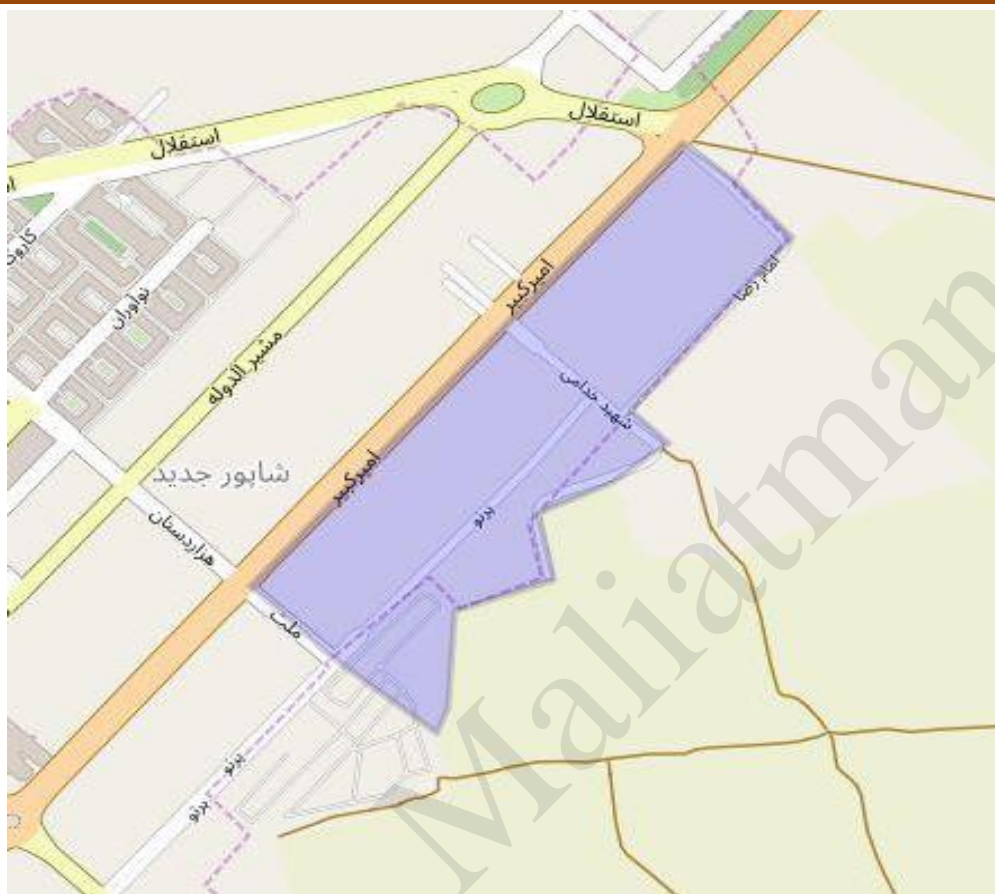
اراضی واقع در محدوده ، خیابان قائم مقام، خیابان شهید باباگلی، بزرگراه امام خمینی، خیابان امیرکبیر - ارزش گذاری این بلوک بر اساس معبر ۱۲ متر عرض می باشد

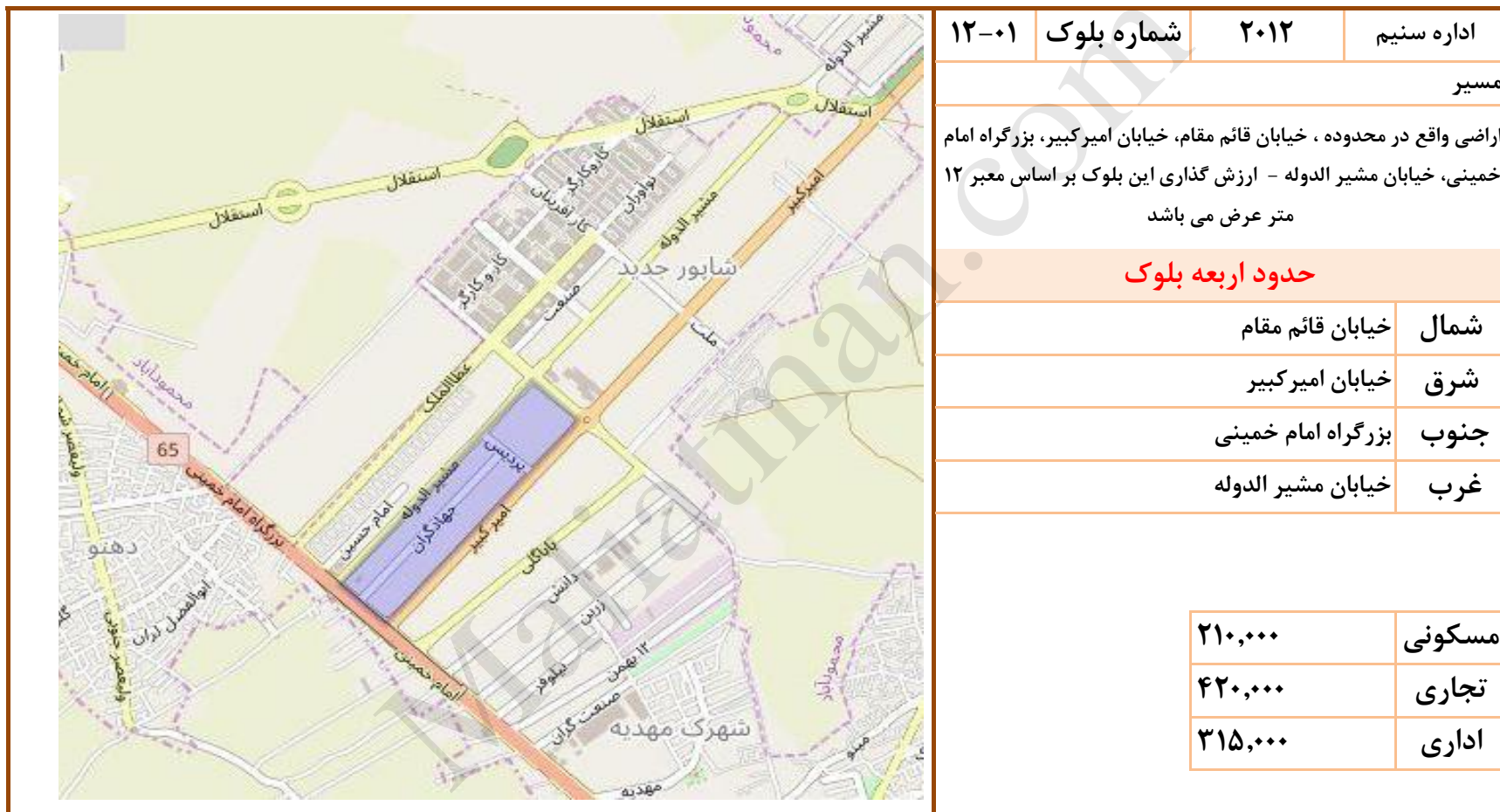
حدود اربعه بلوک

شمال	خیابان قائم مقام
شرق	خیابان شهید باباگلی
جنوب	بزرگراه امام خمینی
غرب	خیابان امیرکبیر

مسکونی	۲۱۰,۰۰۰
تجاری	۴۲۰,۰۰۰
اداری	۳۱۵,۰۰۰

اداره سننیم	۲۰۱۱	شماره بلوک ۱۱-۰۲۵
مسیر		
<p>اراضی واقع در محدوده ، خیابان امام رضا، پایان محدوده کارگاهی، خیابان ملت، خیابان امیرکبیر - ارزش گذاری این بلوک بر اساس معبر ۱۲ متر عرض می باشد</p>		
حدود اربعه بلوک		
شمال	خیابان امام رضا	
شرق	پایان محدوده کارگاهی	
جنوب	خیابان ملت	
غرب	خیابان امیرکبیر	
مسکونی	۱۵۴,۰۰۰	
تجاری	۳۰۸,۰۰۰	
اداری	۲۳۱,۰۰۰	





اداره سنیم ۲۰۱۲ شماره بلوک ۰۱-۱۲

مسیر
 اراضی واقع در محدوده ، خیابان قائم مقام، خیابان امیرکبیر، بزرگراه امام خمینی، خیابان مشیرالدوله - ارزش گذاری این بلوک بر اساس معبر ۱۲ متر عرض می باشد

حدود اربعه بلوک

شمال	خیابان قائم مقام
شرق	خیابان امیرکبیر
جنوب	بزرگراه امام خمینی
غرب	خیابان مشیرالدوله

مسکونی	۲۱۰,۰۰۰
تجاری	۴۲۰,۰۰۰
اداری	۳۱۵,۰۰۰



اداره سنیم ۲۰۱۲ شماره بلوک ۱۲-۰۴

مسیر

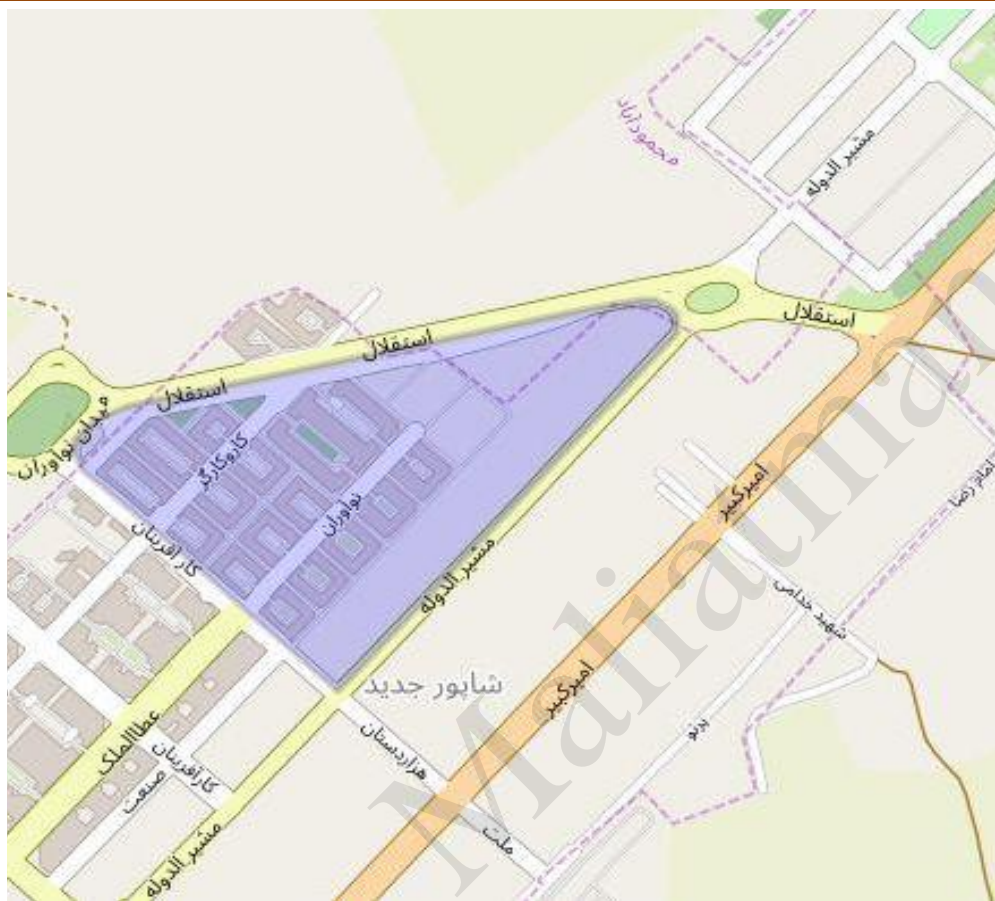
اراضی واقع در محدوده ، خیابان کار آفرینان، خیابان مشیر الدوله، خیابان قائم مقام، بلوار عطاء الملک - ارزش گذاری این بلوک بر اساس معبر ۱۲ متر عرض می باشد

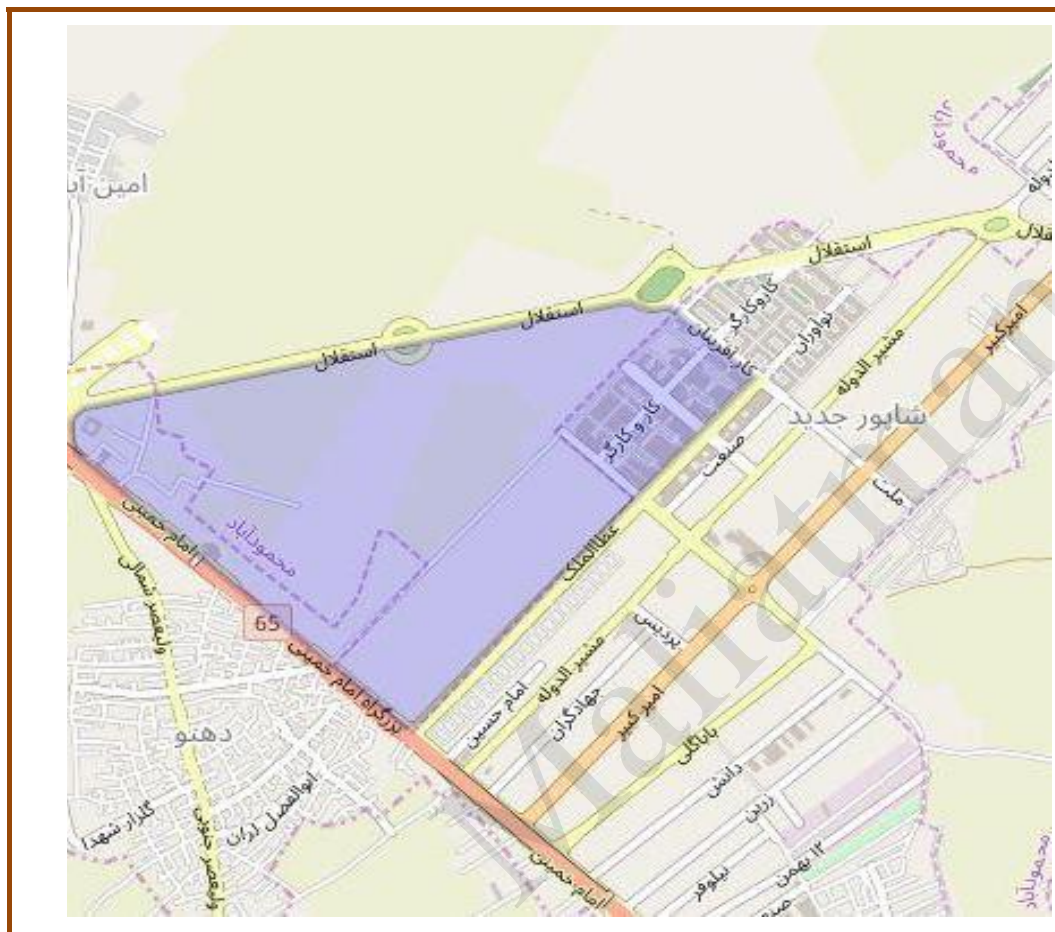
حدود اربعه بلوک

شمال	خیابان کار آفرینان
شرق	خیابان مشیر الدوله
جنوب	خیابان قائم مقام
غرب	بلوار عطاء الملک

مسکونی	۱۹۶,۰۰۰
تجاری	۳۹۲,۰۰۰
اداری	۲۹۴,۰۰۰

اداره سنیم	۲۰۱۲	شماره بلوک ۱۲-۰۶
مسیر		
<p>اراضی واقع در محدوده ، میدان صنعتگران، خیابان مشیر الدوله ، خیابان کار آفرینان، خیابان استقلال - ارزش گذاری این بلوک بر اساس معبر ۱۲ متر عرض می باشد</p>		
حدود اربعه بلوک		
شمال	میدان صنعتگران	
شرق	خیابان مشیر الدوله	
جنوب	خیابان کار آفرینان	
غرب	خیابان استقلال	
مسکونی	۱۲۷,۰۰۰	
تجاری	۲۵۴,۰۰۰	
اداری	۱۹۱,۰۰۰	





اداره سنیم	۲۰۱۲	شماره بلوک ۰۷-۱۲
------------	------	------------------

مسیر

اراضی واقع در محدوده ، خیابان استقلال، خیابان کار آفرینان، بلوار عطاء الملک و امام خمینی، میدان دانشگاه صنعتی - ارزش گذاری این بلوک بر اساس معبر ۱۲ متر عرض می باشد

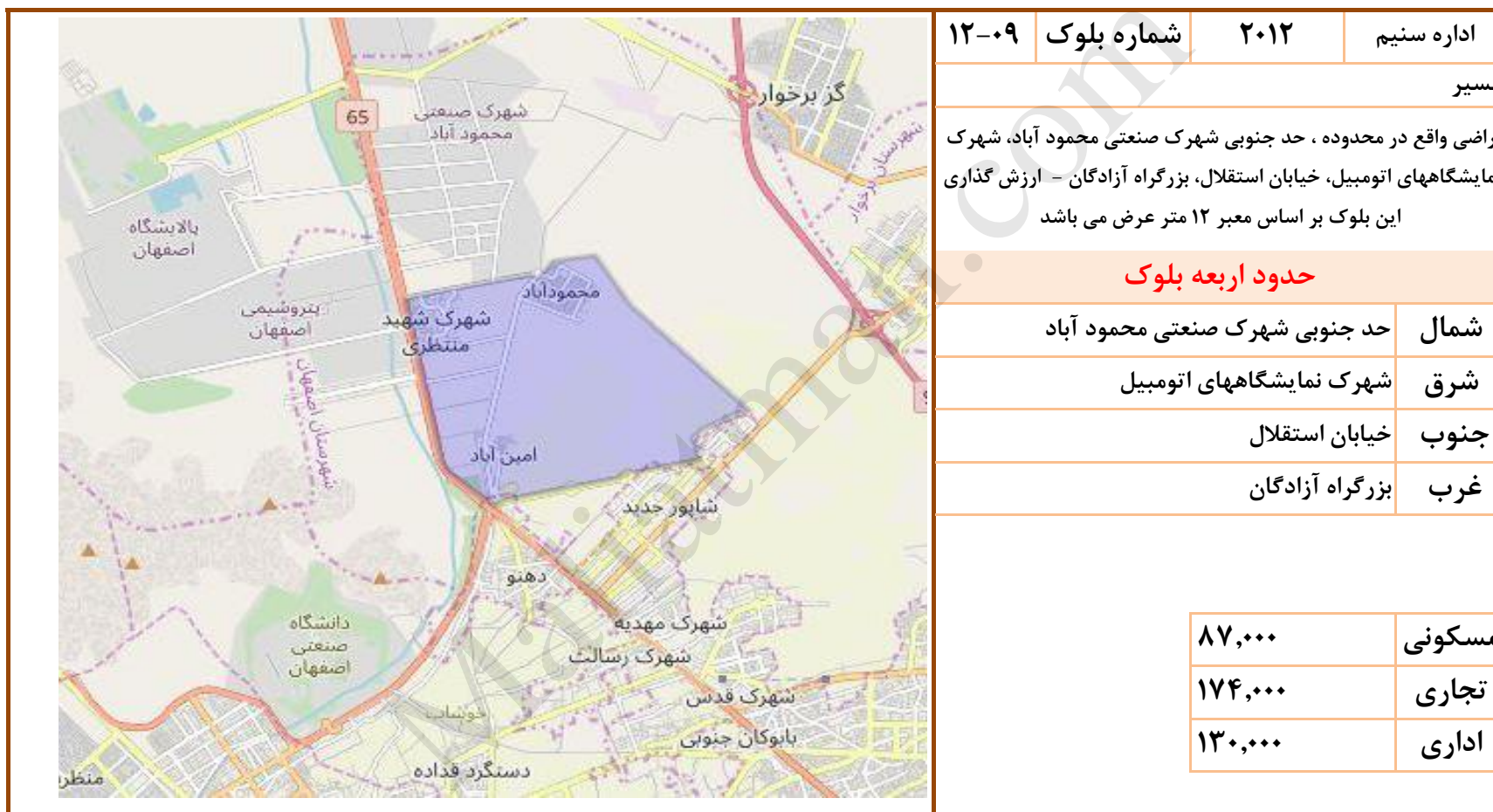
حدود اربعه بلوک

شمال	خیابان استقلال
شرق	خیابان کار آفرینان
جنوب	بلوار عطاء الملک و امام خمینی
غرب	میدان دانشگاه صنعتی

مسکونی	۱۲۷,۰۰۰
تجاری	۲۵۴,۰۰۰
اداری	۱۹۱,۰۰۰

اداره سننیم	۲۰۱۲	شماره بلوک ۱۲-۰۸
مسیر		
<p>اراضی واقع در محدوده ، پایان محدوده کارگاهی، خیابان امیرکبیر، خیابان استقلال، پایان محدوده کارگاهی - ارزش گذاری این بلوک بر اساس معبر ۱۲ متر عرض می باشد</p>		
حدود اربعه بلوک		
شمال	پایان محدوده کارگاهی	
شرق	خیابان امیرکبیر	
جنوب	خیابان استقلال	
غرب	پایان محدوده کارگاهی	
مسکونی	۱۲۷,۰۰۰	
تجاری	۲۵۴,۰۰۰	
اداری	۱۹۱,۰۰۰	





اداره سنیم	۲۰۱۲	شماره بلوک	۱۲-۰۹
مسیر			
اراضی واقع در محدوده ، حد جنوبی شهرک صنعتی محمود آباد، شهرک نمایشگاههای اتومبیل، خیابان استقلال، بزرگراه آزادگان - ارزش گذاری این بلوک بر اساس معیار ۱۲ متر عرض می باشد			
حدود اربعه بلوک			
شمال	حد جنوبی شهرک صنعتی محمود آباد		
شرق	شهرک نمایشگاههای اتومبیل		
جنوب	خیابان استقلال		
غرب	بزرگراه آزادگان		
مسکونی	۸۷,۰۰۰		
تجاری	۱۷۴,۰۰۰		
اداری	۱۳۰,۰۰۰		



اداره سنیم	۲۰۱۲	شماره بلوک	۱۲-۰۱۰
------------	------	------------	--------

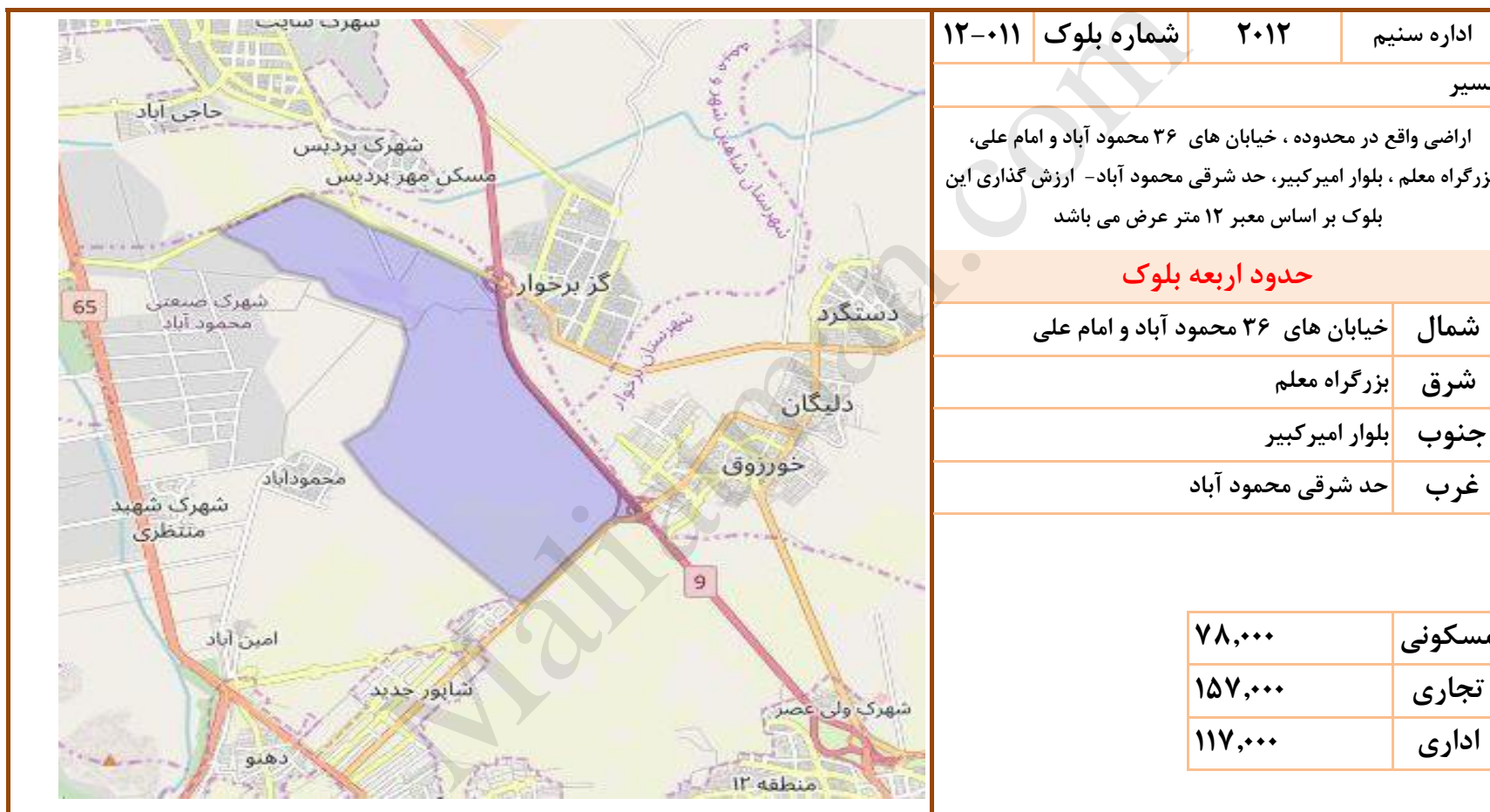
مسیر

اراضی واقع در محدوده ، خیابان ۳۶ محمود آباد، شهرک نمایشگاههای اتومبیل، حد شمالی امین آباد، بزرگراه آزادگان - ارزش گذاری این بلوک بر اساس معبر ۱۲ متر عرض می باشد

حدود اربعه بلوک

شمال	خیابان ۳۶ محمود آباد
شرق	شهرک نمایشگاههای اتومبیل
جنوب	حد شمالی امین آباد
غرب	بزرگراه آزادگان

مسکونی	۷۸,۰۰۰
تجاری	۱۵۷,۰۰۰
اداری	۱۱۷,۰۰۰



اداره سنیم	۲۰۱۲	شماره بلوک	۱۱-۱۲
------------	------	------------	-------

مسیر

اراضی واقع در محدوده ، خیابان های ۳۶ محمود آباد و امام علی، بزرگراه معلم ، بلوار امیرکبیر، حد شرقی محمود آباد- ارزش گذاری این بلوک بر اساس معبر ۱۲ متر عرض می باشد

حدود اربعه بلوک

شمال	خیابان های ۳۶ محمود آباد و امام علی
شرق	بزرگراه معلم
جنوب	بلوار امیرکبیر
غرب	حد شرقی محمود آباد

مسکونی	۷۸,۰۰۰
تجاری	۱۵۷,۰۰۰
اداری	۱۱۷,۰۰۰



اداره سنیم ۲۰۱۹ شماره بلوک ۰۱-۱۹

مسیر

اراضی واقع در محدوده ، خیابان عباس آباد، بلوار چهارباغ عباسی، زاینده رود، خیابان شمس آبادی - ارزش گذاری این بلوک بر اساس معبر ۱۲ متر عرض می باشد

حدود اربعه بلوک

شمال	خیابان عباس آباد
شرق	بلوار چهارباغ عباسی
جنوب	زاینده رود
غرب	خیابان شمس آبادی

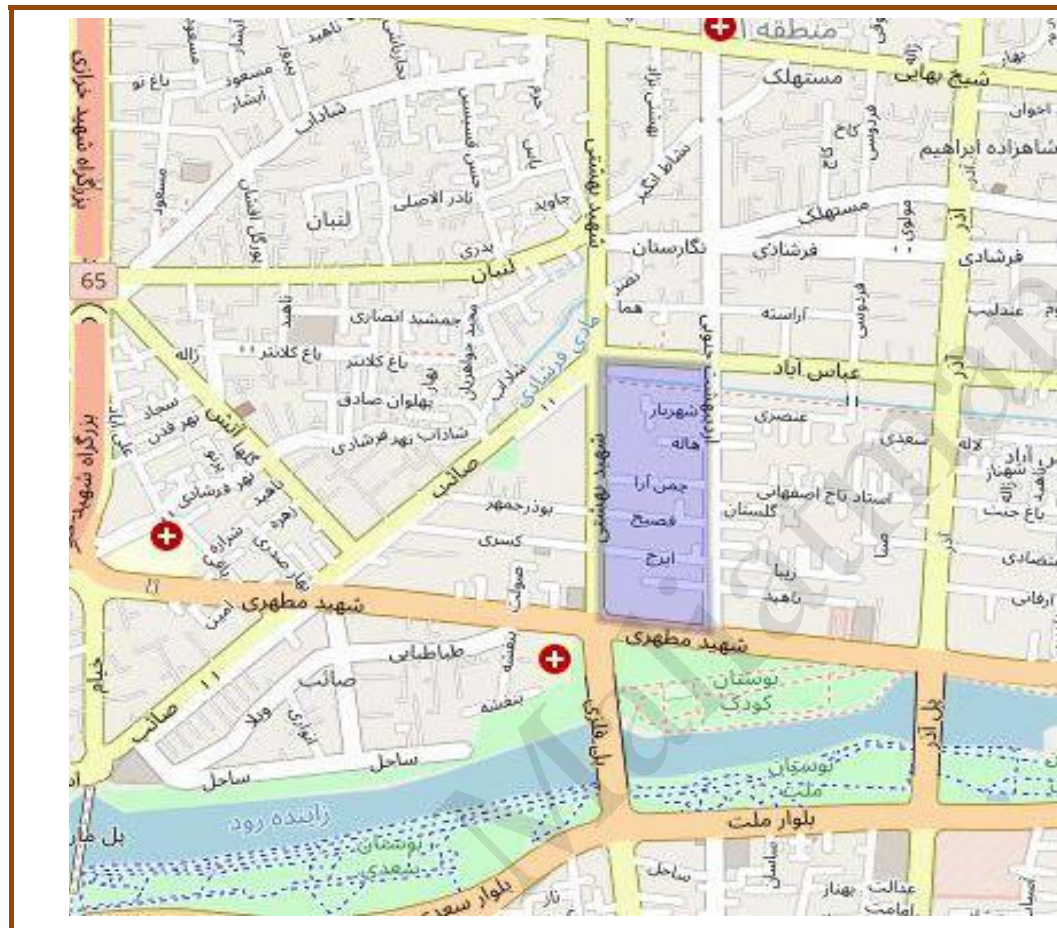
مسکونی	۶۳۰,۰۰۰
تجاری	۱,۲۶۰,۰۰۰
اداری	۹۴۵,۰۰۰



اداره سنیم	۲۰۱۹	شماره بلوک ۱۹-۰۲
مسیر		
اراضی واقع در محدوده ، خیابان عباس آباد، خیابان شمس آبادی، زاینده رود، خیابان ابوذر - ارزش گذاری این بلوک بر اساس معبر ۱۲ متر عرض می باشد		
حدود اربعه بلوک		
شمال	خیابان عباس آباد	
شرق	خیابان شمس آبادی	
جنوب	زاینده رود	
غرب	خیابان ابوذر	
مسکونی	۷۲۸,۰۰۰	
تجاری	۱,۴۵۶,۰۰۰	
اداری	۱,۰۹۲,۰۰۰	



اداره سنیم	۲۰۱۹	شماره بلوک ۱۹-۰۳
مسیر		
اراضی واقع در محدوده ، خیابان عباس آباد، خیابان ابوذر ، خیابان مطهری، خیابان اردیبهشت - ارزش گذاری این بلوک بر اساس معبر ۱۲ متر عرض می باشد		
حدود اربعه بلوک		
شمال	خیابان عباس آباد	
شرق	خیابان ابوذر	
جنوب	خیابان مطهری	
غرب	خیابان اردیبهشت	
مسکونی	۶۷۹,۰۰۰	
تجاری	۱,۳۵۸,۰۰۰	
اداری	۱,۰۱۹,۰۰۰	



اداره سنیم	۲۰۱۹	شماره بلوک ۰۴-۱۹
مسیر		
<p>اراضی واقع در محدوده ، خیابان عباس آباد، خیابان اردیبهشت، زاینده رود، خیابان دکتر بهشتی - ارزش گذاری این بلوک بر اساس معبر ۱۲ متر عرض می باشد</p>		
حدود اربعه بلوک		
شمال	خیابان عباس آباد	
شرق	خیابان اردیبهشت	
جنوب	زاینده رود	
غرب	خیابان دکتر بهشتی	
مسکونی	۵۸۸,۰۰۰	
تجاری	۱,۱۷۶,۰۰۰	
اداری	۸۸۲,۰۰۰	



اداره سنیم	۲۰۱۹	شماره بلوک ۱۹-۰۵
مسیر		
<p>اراضی واقع در محدوده ، خیابان شیخ بهائی، خیابان چهارباغ عباسی ، خیابان عباس آباد ، خیابان شمس آبادی - ارزش گذاری این بلوک بر اساس معبر ۱۲ متر عرض می باشد</p>		
حدود اربعه بلوک		
شمال	خیابان شیخ بهائی	
شرق	خیابان چهارباغ عباسی	
جنوب	خیابان عباس آباد	
غرب	خیابان شمس آبادی	
مسکونی	۶۳۰,۰۰۰	
تجاری	۱,۲۶۰,۰۰۰	
اداری	۹۴۵,۰۰۰	

اداره سنیم	۲۰۱۹	شماره بلوک ۱۹-۰۶
مسیر		
<p>اراضی واقع در محدوده ، خیابان شیخ بهائی، خیابان شمس آبادی، خیابان عباس آباد، خیابان ابوذر - ارزش گذاری این بلوک بر اساس معیار ۱۲ متر عرض می باشد</p>		
حدود اربعه بلوک		
شمال	خیابان شیخ بهائی	
شرق	خیابان شمس آبادی	
جنوب	خیابان عباس آباد	
غرب	خیابان ابوذر	
مسکونی	۶۷۹,۰۰۰	
تجاری	۱,۳۵۸,۰۰۰	
اداری	۱,۰۱۹,۰۰۰	





اداره سنیم ۲۰۱۹ شماره بلوک ۱۹-۰۷

مسیر

اراضی واقع در محدوده ، خیابان شیخ بهائی، خیابان ابوذر، خیابان عباس آباد، خیابان اردیبهشت - ارزش گذاری این بلوک بر اساس معبر ۱۲ متر عرض می باشد

حدود اربعه بلوک

شمال	خیابان شیخ بهائی
شرق	خیابان ابوذر
جنوب	خیابان عباس آباد
غرب	خیابان اردیبهشت

مسکونی	۵۸۴,۰۰۰
تجاری	۱,۱۶۷,۰۰۰
اداری	۸۷۵,۰۰۰



اداره سنیم ۲۰۱۹ شماره بلوک ۱۹-۰۸

مسیر
 اراضی واقع در محدوده ، خیابان شیخ بهائی، خیابان اردیبهشت، خیابان عباس آباد، خیابان دکتر بهشتی - ارزش گذاری این بلوک بر اساس معبر ۱۲ متر عرض می باشد

حدود اربعه بلوک

شمال	خیابان شیخ بهائی
شرق	خیابان اردیبهشت
جنوب	خیابان عباس آباد
غرب	خیابان دکتر بهشتی

مسکونی	۶۴۸,۰۰۰
تجاری	۱,۲۹۷,۰۰۰
اداری	۹۷۳,۰۰۰



اداره سنیم	۲۰۱۹	شماره بلوک ۱۰-۱۹
مسیر		
اراضی واقع در محدوده ، خیابان طالقانی، خیابان شمس آبادی، خیابان شیخ بهائی، خیابان ابودر - ارزش گذاری این بلوک بر اساس معبر ۱۲ متر عرض می باشد		
حدود اربعه بلوک		
شمال	خیابان طالقانی	
شرق	خیابان شمس آبادی	
جنوب	خیابان شیخ بهائی	
غرب	خیابان ابودر	
مسکونی	۵۶۰,۰۰۰	
تجاری	۱,۱۲۰,۰۰۰	
اداری	۸۴۰,۰۰۰	



اداره سنیم	۲۰۱۹	شماره بلوک ۱۱-۱۹
مسیر		
<p>اراضی واقع در محدوده ، خیابان طالقانی، خیابان ابودر، خیابان شیخ بهائی، خیابان اردیبهشت - ارزش گذاری این بلوک بر اساس معیار ۱۲ متر عرض می باشد</p>		
حدود اربعه بلوک		
شمال	خیابان طالقانی	
شرق	خیابان ابودر	
جنوب	خیابان شیخ بهائی	
غرب	خیابان اردیبهشت	
مسکونی	۵۳۲,۰۰۰	
تجاری	۱,۰۶۴,۰۰۰	
اداری	۷۹۸,۰۰۰	



اداره سنیم ۲۰۱۹ شماره بلوک ۱۲-۱۹

مسیر
 اراضی واقع در محدوده ، خیابان طالبانی، خیابان اردیبهشت، خیابان شیخ بهائی، خیابان کاشانی - ارزش گذاری این بلوک بر اساس معبر ۱۲ متر عرض می باشد

حدود اربعه بلوک

شمال	خیابان طالبانی
شرق	خیابان اردیبهشت
جنوب	خیابان شیخ بهائی
غرب	خیابان کاشانی

مسکونی	۴۴۸,۰۰۰
تجاری	۸۹۶,۰۰۰
اداری	۶۷۲,۰۰۰

اداره سنیم	۲۰۲۰	شماره بلوک	۲۰-۰۱
مسیر			
<p>اراضی واقع در محدوده ، خیابان مسجدسید ، خیابان چهارباغ پائین، خیابان طالقانی، خیابان آیتا... طیب - ارزش گذاری این بلوک بر اساس معبر ۱۲ متر عرض می باشد</p>			
حدود اربعه بلوک			
شمال	خیابان مسجدسید		
شرق	خیابان چهارباغ پائین		
جنوب	خیابان طالقانی		
غرب	خیابان آیتا... طیب		
مسکونی	۵۱۳,۰۰۰		
تجاری	۱,۰۲۷,۰۰۰		
اداری	۷۷۰,۰۰۰		





اداره سنیم ۲۰۲۰ شماره بلوک ۲۰-۰۲

مسیر

اراضی واقع در محدوده ، خیابان میرداماد ، خیابان آیتا... طیب، خیابان طالقانی، خیابان آیت الله زاهد - ارزش گذاری این بلوک بر اساس معبر ۱۲ متر عرض می باشد

حدود اربعه بلوک

شمال	خیابان میرداماد
شرق	خیابان آیتا... طیب
جنوب	خیابان طالقانی
غرب	خیابان آیت الله زاهد

مسکونی	۴۴۸,۰۰۰
تجاری	۸۹۶,۰۰۰
اداری	۶۷۲,۰۰۰



اداره سنیم	۲۰۲۰	شماره بلوک ۲۰-۰۳
مسیر		
اراضی واقع در محدوده ، خیابان میرداماد ، خیابان آیت الله زاهد، خیابان طالقانی، خیابان کاشانی - ارزش گذاری این بلوک بر اساس معبر ۱۲ متر عرض می باشد		
حدود اربعه بلوک		
شمال	خیابان میرداماد	
شرق	خیابان آیت الله زاهد	
جنوب	خیابان طالقانی	
غرب	خیابان کاشانی	
مسکونی	۳۹۵,۰۰۰	
تجاری	۷۸۹,۰۰۰	
اداری	۵۹۲,۰۰۰	



اداره سنیم	۲۰۲۰	شماره بلوک ۰۴-۲۰
مسیر		
<p>اراضی واقع در محدوده ، خیابان مسجدسید ، خیابان آیت الله زاهد، خیابان میرداماد ، خیابان کاشانی - ارزش گذاری این بلوک بر اساس معبر ۱۲ متر عرض می باشد</p>		
حدود اربعه بلوک		
شمال	خیابان مسجدسید	
شرق	خیابان آیت الله زاهد	
جنوب	خیابان میرداماد	
غرب	خیابان کاشانی	
مسکونی	۴۴۰,۰۰۰	
تجاری	۸۸۱,۰۰۰	
اداری	۶۶۱,۰۰۰	



اداره سنیم	۲۰۲۰	شماره بلوک ۰۵-۲۰
مسیر		
<p>اراضی واقع در محدوده ، خیابان مسجدسید ، خیابان آیتا... طیب ، خیابان میرداماد ، خیابان آیت الله زاهد - ارزش گذاری این بلوک بر اساس معبر ۱۲ متر عرض می باشد</p>		
حدود اربعه بلوک		
شمال	خیابان مسجدسید	
شرق	خیابان آیتا... طیب	
جنوب	خیابان میرداماد	
غرب	خیابان آیت الله زاهد	
مسکونی	۵۳۲,۰۰۰	
تجاری	۱,۰۶۴,۰۰۰	
اداری	۷۹۸,۰۰۰	



اداره سنیم ۲۰۲۰ شماره بلوک ۲۰-۰۶

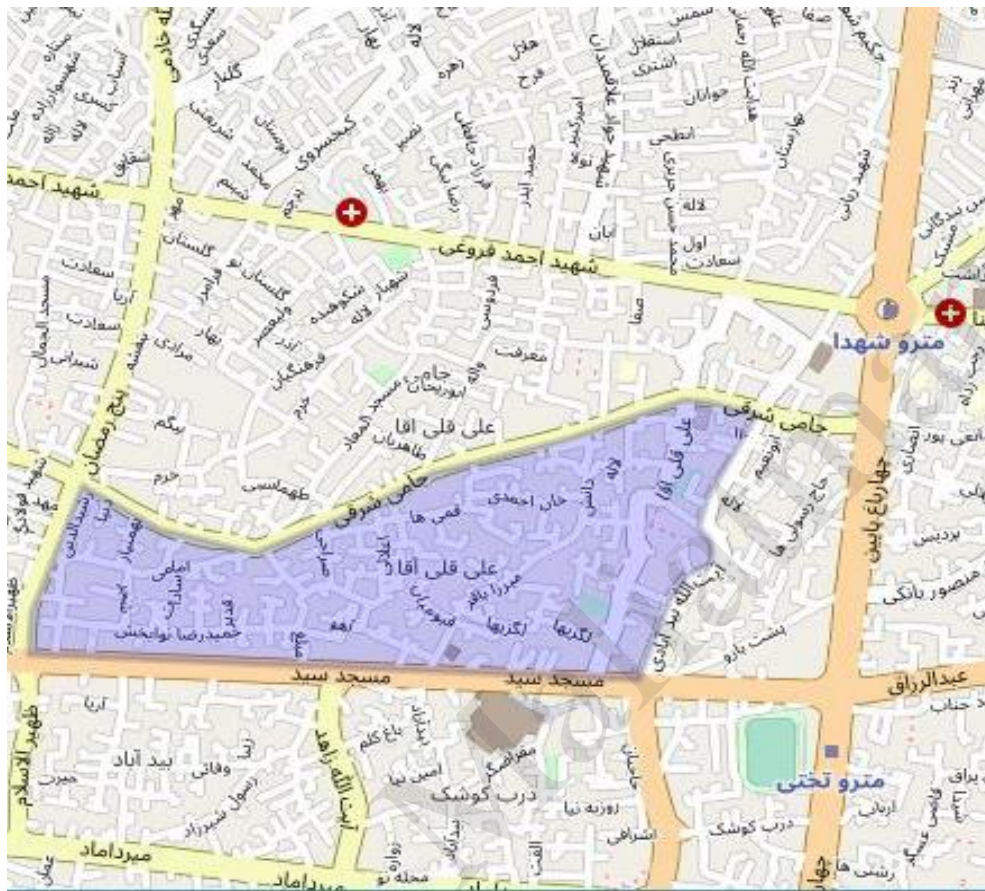
مسیر

اراضی واقع در محدوده ، خیابان فروغی، خیابان چهارباغ پائین ، خیابان مسجد سید، خیابان آیت الله بیدآبادی - ارزش گذاری این بلوک بر اساس معبر ۱۲ متر عرض می باشد

حدود اربعه بلوک

شمال	خیابان فروغی
شرق	خیابان چهارباغ پائین
جنوب	خیابان مسجد سید
غرب	خیابان آیت الله بیدآبادی

مسکونی	۴۵۹,۰۰۰
تجاری	۹۱۹,۰۰۰
اداری	۶۸۹,۰۰۰



اداره سنیم	۲۰۲۰	شماره بلوک ۰۷-۲۰
مسیر		
<p>اراضی واقع در محدوده ، خیابان جامی، خیابان آیت الله بیدآبادی، خیابان مسجد سید، خیابان پنج رمضان - ارزش گذاری این بلوک بر اساس معبر ۱۲ متر عرض می باشد</p>		
حدود اربعه بلوک		
شمال	خیابان جامی	
شرق	خیابان آیت الله بیدآبادی	
جنوب	خیابان مسجد سید	
غرب	خیابان پنج رمضان	
مسکونی	۳۷۸,۰۰۰	
تجاری	۷۵۶,۰۰۰	
اداری	۵۶۷,۰۰۰	



اداره سنیم	۲۰۲۰	شماره بلوک ۲۰-۰۸
مسیر		
اراضی واقع در محدوده ، خیابان جامی، خیابان پنج رمضان ، خیابان مسجد سید، خیابان کاشانی - ارزش گذاری این بلوک بر اساس معبر ۱۲ متر عرض می باشد		
حدود اربعه بلوک		
شمال	خیابان جامی	
شرق	خیابان پنج رمضان	
جنوب	خیابان مسجد سید	
غرب	خیابان کاشانی	
مسکونی	۴۲۰,۰۰۰	
تجاری	۸۴۰,۰۰۰	
اداری	۶۳۰,۰۰۰	



اداره سنیم ۲۰۲۰ شماره بلوک ۲۰-۰۹

مسیر

اراضی واقع در محدوده ، خیابان فروغی، خیابان پنج رمضان ، خیابان جامی، خیابان کاشانی - ارزش گذاری این بلوک بر اساس معبر ۱۲ متر عرض می باشد

حدود اربعه بلوک

شمال	خیابان فروغی
شرق	خیابان پنج رمضان
جنوب	خیابان جامی
غرب	خیابان کاشانی

مسکونی	۳۵۰,۰۰۰
تجاری	۷۰۰,۰۰۰
اداری	۵۲۵,۰۰۰



اداره سنیم ۲۰۲۰ شماره بلوک ۱۰-۲۰

مسیر
 اراضی واقع در محدوده ، خیابان فروغی، خیابان آیت الله بیدآبادی،
 خیابان جامی، خیابان پنج رمضان - ارزش گذاری این بلوک بر اساس
 معبر ۱۲ متر عرض می باشد

حدود اربعه بلوک

شمال	خیابان فروغی
شرق	خیابان آیت الله بیدآبادی
جنوب	خیابان جامی
غرب	خیابان پنج رمضان

مسکونی	۳۷۸,۰۰۰
تجاری	۷۵۶,۰۰۰
اداری	۵۶۷,۰۰۰



اداره سنیم ۲۰۲۱ شماره بلوک ۰۱-۲۱

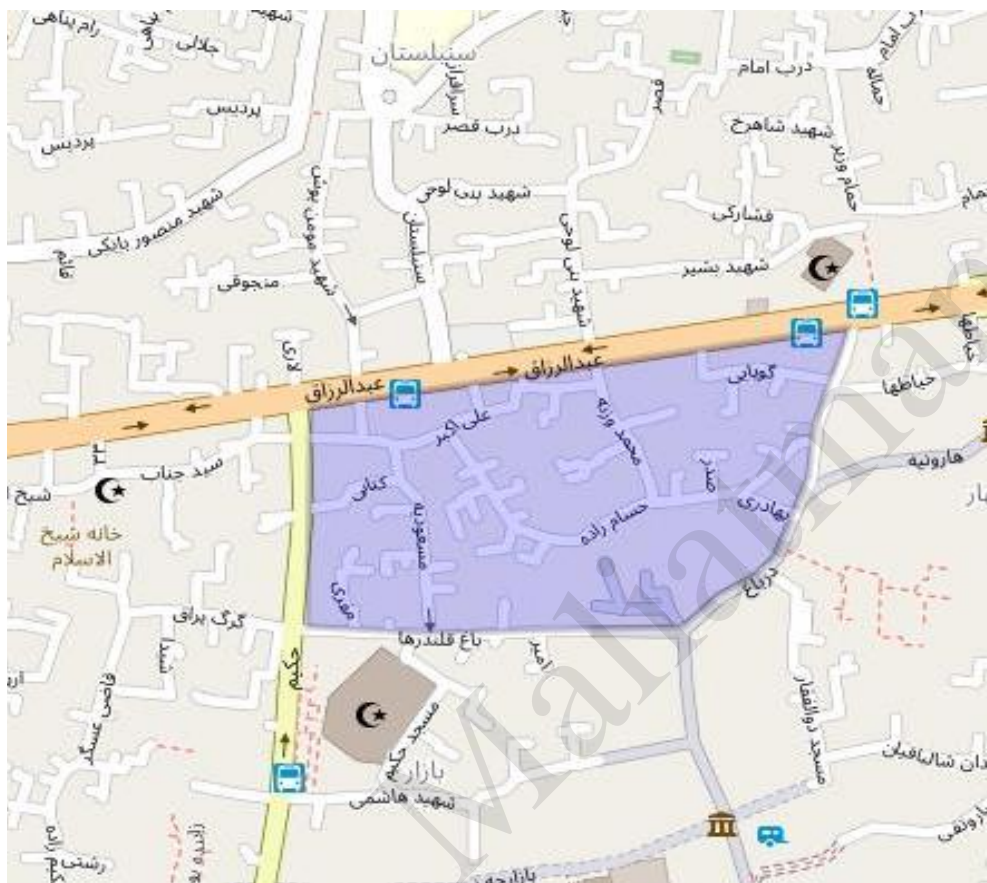
مسیر

اراضی واقع در محدوده ، خیابان عبد الرزاق، خیابان مسجد حکیم، کوچه مسجد سرخی و بازار رنگرزاها، خیابان چهارباغ عباسی - ارزش گذاری این بلوک بر اساس معبر ۱۲ متر عرض می باشد

حدود اربعه بلوک

شمال	خیابان عبد الرزاق
شرق	خیابان مسجد حکیم
جنوب	کوچه مسجد سرخی و بازار رنگرزاها
غرب	خیابان چهارباغ عباسی

مسکونی	۴۶۲,۰۰۰
تجاری	۹۲۴,۰۰۰
اداری	۶۹۳,۰۰۰



اداره سنیم ۲۰۲۱ شماره بلوک ۲۱-۰۲

مسیر

اراضی واقع در محدوده ، خیابان عبد الرزاق، کوچه بازار بزرگ نیم آور، کوچه باغ قلندرها، خیابان مسجد حکیم - ارزش گذاری این بلوک بر اساس معبر ۱۲ متر عرض می باشد

حدود اربعه بلوک

شمال	خیابان عبد الرزاق
شرق	کوچه بازار بزرگ نیم آور
جنوب	کوچه باغ قلندرها
غرب	خیابان مسجد حکیم

مسکونی	۴۶۲,۰۰۰
تجاری	۹۲۴,۰۰۰
اداری	۶۹۳,۰۰۰



اداره سنیم ۲۰۲۱ شماره بلوک ۲۱-۰۵

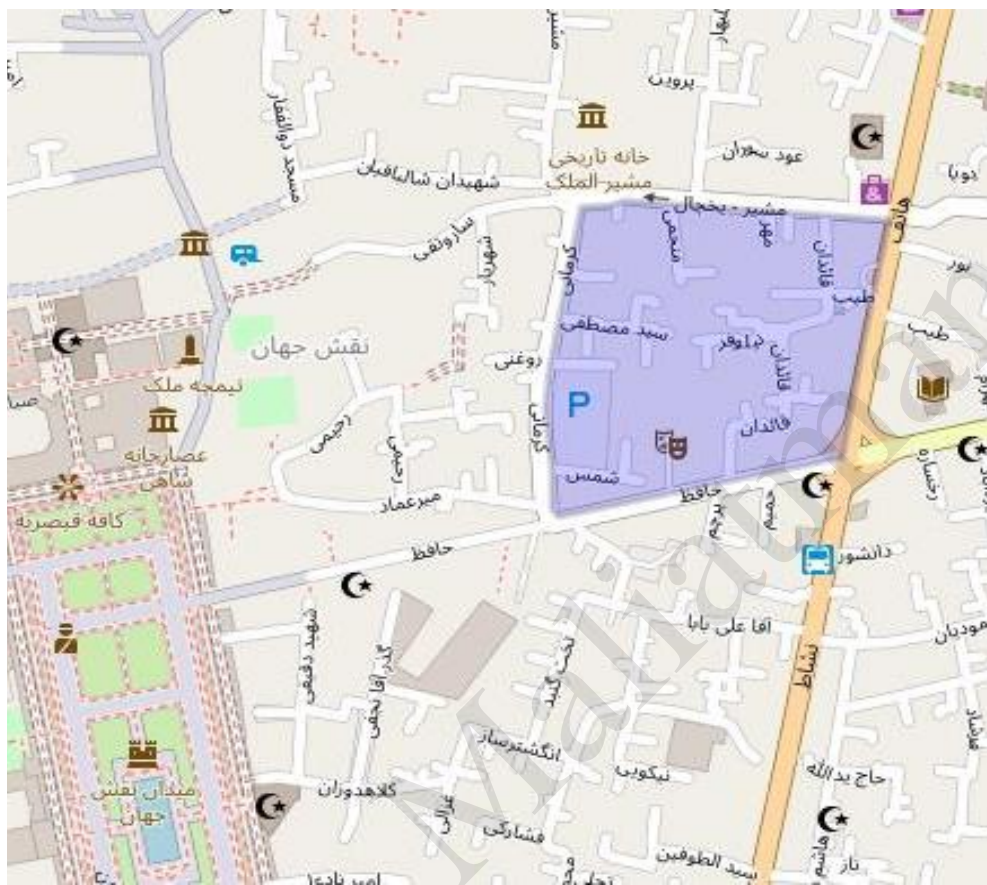
مسیر

اراضی واقع در محدوده ، خیابان عبد الرزاق، خیابان هاتف، کوچه مشیر، کوچه بازار هارونیه - ارزش گذاری این بلوک بر اساس معبر ۱۲ متر عرض می باشد

حدود اربعه بلوک

شمال	خیابان عبد الرزاق
شرق	خیابان هاتف
جنوب	کوچه مشیر
غرب	کوچه بازار هارونیه

مسکونی	۴۶۲,۰۰۰
تجاری	۹۲۴,۰۰۰
اداری	۶۹۳,۰۰۰



اداره سنیم ۲۰۲۱ شماره بلوک ۰۶-۲۱

مسیر

اراضی واقع در محدوده ، کوچه مشیر، خیابان هاتف، خیابان حافظ، کوچه شهیدان مقدم (کرمانی) - ارزش گذاری این بلوک بر اساس معبر ۱۲ متر عرض می باشد

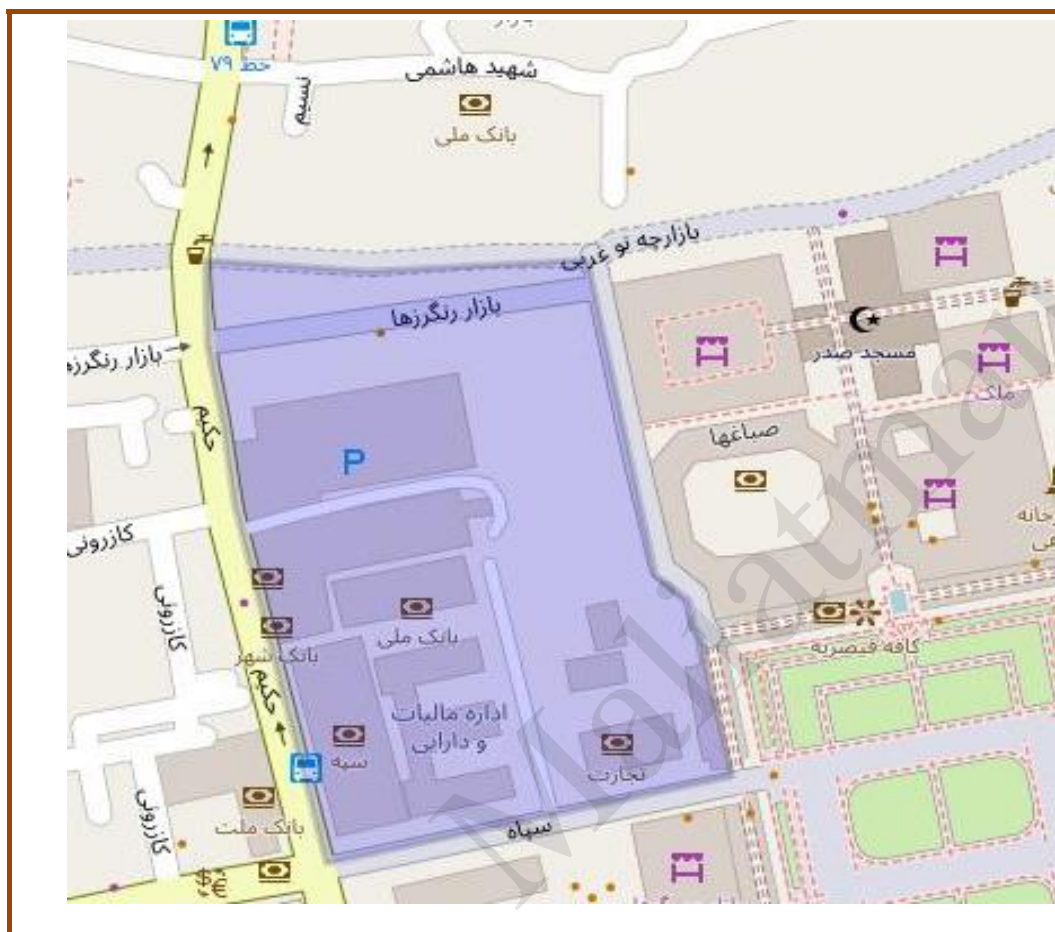
حدود اربعه بلوک

شمال	کوچه مشیر
شرق	خیابان هاتف
جنوب	خیابان حافظ
غرب	کوچه شهیدان مقدم (کرمانی)

مسکونی	۴۶۲,۰۰۰
تجاری	۹۲۴,۰۰۰
اداری	۶۹۳,۰۰۰



اداره سنیم	۲۰۲۱	شماره بلوک ۰۷-۲۱
مسیر		
<p>اراضی واقع در محدوده ، کوچه گلبهار و شهید شالبافیان، کوچه شهیدان مقدم (کرمانی)، خیابان حافظ، کوچه بازارچه مخلص - ارزش گذاری این بلوک بر اساس معبر ۱۲ متر عرض می باشد</p>		
حدود اربعه بلوک		
شمال	کوچه گلبهار و شهید شالبافیان	
شرق	کوچه شهیدان مقدم (کرمانی)	
جنوب	خیابان حافظ	
غرب	کوچه بازارچه مخلص	
مسکونی	۴۶۲,۰۰۰	
تجاری	۹۲۴,۰۰۰	
اداری	۶۹۳,۰۰۰	



اداره سنیم	۲۰۲۱	شماره بلوک	۲۱-۰۹
------------	------	------------	-------

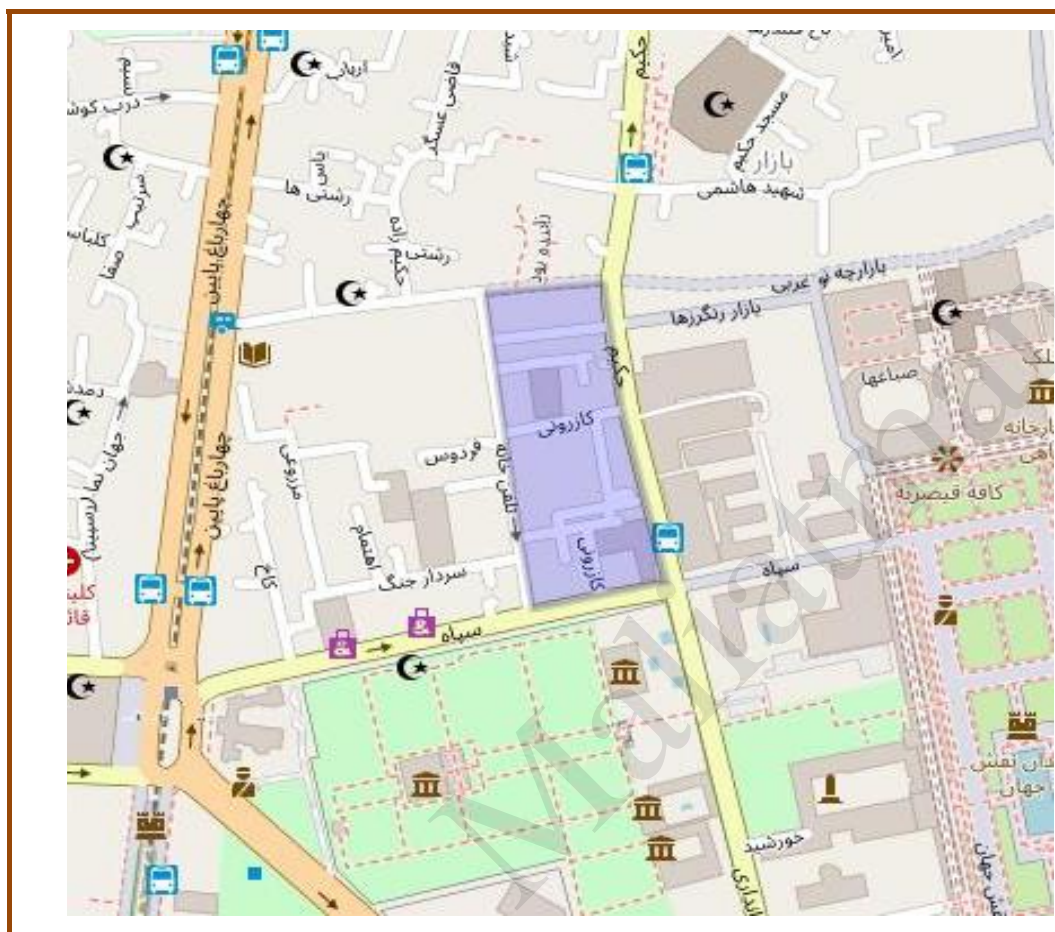
مسیر

اراضی واقع در محدوده ، کوچه بازار چه نو غربی، کوچه بازار کفاشها، خیابان سپاه، خیابان مسجد حکیم - ارزش گذاری این بلوک بر اساس معبر ۱۲ متر عرض می باشد

حدود اربعه بلوک

شمال	کوچه بازار چه نو غربی
شرق	کوچه بازار کفاشها
جنوب	خیابان سپاه
غرب	خیابان مسجد حکیم

مسکونی	۵۱۸,۰۰۰
تجاری	۱,۰۳۶,۰۰۰
اداری	۷۷۷,۰۰۰

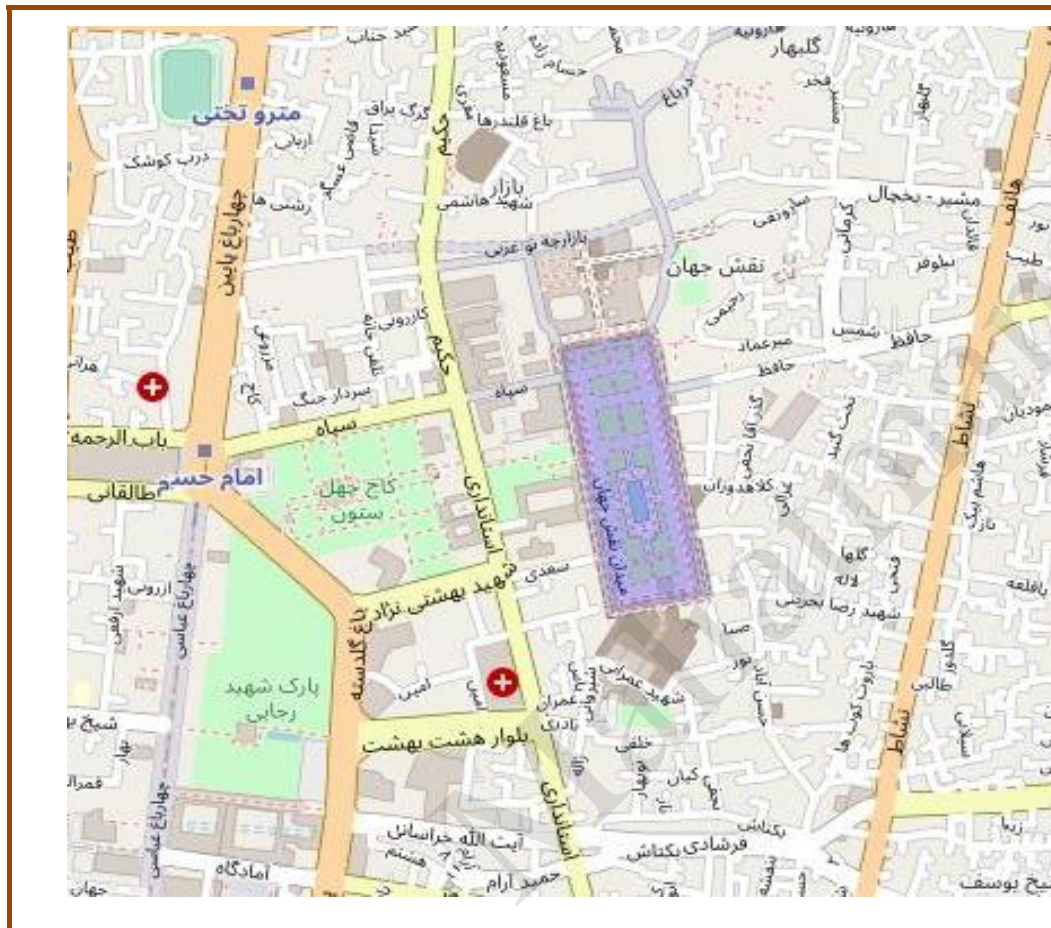


اداره سنیم	۲۰۲۱	شماره بلوک	۰۱۰-۲۱
مسیر			
اراضی واقع در محدوده ، کوچه بازار چه نو غربی، خیابان مسجد حکیم، خیابان سپاه، کوچه تلفنخانه - ارزش گذاری این بلوک بر اساس معبر ۱۲ متر عرض می باشد			
حدود اربعه بلوک			
شمال	کوچه بازار چه نو غربی		
شرق	خیابان مسجد حکیم		
جنوب	خیابان سپاه		
غرب	کوچه تلفنخانه		
مسکونی	۵۳۲,۰۰۰		
تجاری	۱,۰۶۴,۰۰۰		
اداری	۷۹۸,۰۰۰		





اداره سنیم	۲۰۲۱	شماره بلوک ۰۱۲-۲۱
مسیر		
اراضی واقع در محدوده ، خیابان حافظ، خیابان نشاط، کوچه شهید رضا بحرینی، حد شرقی میدان امام - ارزش گذاری این بلوک بر اساس معیار ۱۲ متر عرض می باشد		
حدود اربعه بلوک		
شمال	خیابان حافظ	
شرق	خیابان نشاط	
جنوب	کوچه شهید رضا بحرینی	
غرب	حد شرقی میدان امام	
مسکونی	۵۶۰,۰۰۰	
تجاری	۱,۱۲۰,۰۰۰	
اداری	۸۴۰,۰۰۰	



اداره سنیم ۲۰۲۱ شماره بلوک ۲۱-۰۱۳

مسیر
 اراضی واقع در محدوده ، بازار قیصریه، حد شرقی میدان امام، کوچه شهید رضا بحرینی، حد غربی میدان امام - ارزش گذاری این بلوک بر اساس معبر ۱۲ متر عرض می باشد

حدود اربعه بلوک

شمال	بازار قیصریه
شرق	حد شرقی میدان امام
جنوب	کوچه شهید رضا بحرینی
غرب	حد غربی میدان امام

مسکونی	۴۹۴,۰۰۰
تجاری	۹۸۹,۰۰۰
اداری	۷۴۲,۰۰۰



اداره سنیم ۲۰۲۱ شماره بلوک ۲۱-۰۱۴

مسیر

اراضی واقع در محدوده ، خیابان سپاه، حد غربی میدان امام، کوچه پشت مطبخ، خیابان استانداری - ارزش گذاری این بلوک بر اساس معبر ۱۲ متر عرض می باشد

حدود اربعه بلوک

شمال	خیابان سپاه
شرق	حد غربی میدان امام
جنوب	کوچه پشت مطبخ
غرب	خیابان استانداری

مسکونی	۶۱۹,۰۰۰
تجاری	۱,۲۳۷,۰۰۰
اداری	۹۲۸,۰۰۰



اداره سنیم	۲۰۲۱	شماره بلوک ۰۱۵-۲۱
مسیر		
اراضی واقع در محدوده ، کوچه شهید رضا بحرینی و کوچه پشت مطبخ، خیابان نشاط، خیابان فرشادی، خیابان استانداری - ارزش گذاری این بلوک بر اساس معبر ۱۲ متر عرض می باشد		
حدود اربعه بلوک		
شمال	کوچه شهید رضا بحرینی و کوچه پشت مطبخ	
شرق	خیابان نشاط	
جنوب	خیابان فرشادی	
غرب	خیابان استانداری	
مسکونی	۵۶۰,۰۰۰	
تجاری	۱,۱۲۰,۰۰۰	
اداری	۸۴۰,۰۰۰	



اداره سنیم	۲۰۲۱	شماره بلوک ۰۱۶-۲۱
مسیر		
اراضی واقع در محدوده ، خیابان فرشادی، خیابان نشاط، خیابان فلسطین، خیابان استانداری - ارزش گذاری این بلوک بر اساس معبر ۱۲ متر عرض می باشد		
حدود اربعه بلوک		
شمال	خیابان فرشادی	
شرق	خیابان نشاط	
جنوب	خیابان فلسطین	
غرب	خیابان استانداری	
مسکونی	۶۳۰,۰۰۰	
تجاری	۱,۲۶۰,۰۰۰	
اداری	۹۴۵,۰۰۰	



اداره سنیم ۲۰۲۱ شماره بلوک ۰۱۷-۲۱

مسیر
 اراضی واقع در محدوده ، خیابان فلسطین، خیابان نشاط، خیابان شهید موحدیان، خیابان فردوسی - ارزش گذاری این بلوک بر اساس معبر ۱۲ متر عرض می باشد

حدود اربعه بلوک

شمال	خیابان فلسطین
شرق	خیابان نشاط
جنوب	خیابان شهید موحدیان
غرب	خیابان فردوسی

مسکونی	۶۳۰,۰۰۰
تجاری	۱,۲۶۰,۰۰۰
اداری	۹۴۵,۰۰۰



اداره سنیم	۲۰۲۲	شماره بلوک ۰۱-۲۲
مسیر		
اراضی واقع در محدوده ، خیابان سپاه، خیابان استانداری، خیابان شهید بهشتی نژاد، خیابان باغ گلدسته - ارزش گذاری این بلوک بر اساس معبر ۱۲ متر عرض می باشد		
حدود اربعه بلوک		
شمال	خیابان سپاه	
شرق	خیابان استانداری	
جنوب	خیابان شهید بهشتی نژاد	
غرب	خیابان باغ گلدسته	
مسکونی	۶۱۹,۰۰۰	
تجاری	۱,۲۳۷,۰۰۰	
اداری	۹۲۸,۰۰۰	



اداره سنیم	۲۰۲۲	شماره بلوک ۰۲-۲۲
مسیر		
اراضی واقع در محدوده ، خیابان شهید بهشتی نژاد، خیابان استانداری، بلوار هشت بهشت، خیابان باغ گلدهسته - ارزش گذاری این بلوک بر اساس معبر ۱۲ متر عرض می باشد		
حدود اربعه بلوک		
شمال	خیابان شهید بهشتی نژاد	
شرق	خیابان استانداری	
جنوب	بلوار هشت بهشت	
غرب	خیابان باغ گلدهسته	
مسکونی	۶۱۹,۰۰۰	
تجاری	۱,۲۳۷,۰۰۰	
اداری	۹۲۸,۰۰۰	



اداره سنیم ۲۰۲۲ شماره بلوک ۲۲-۰۳

مسیر

اراضی واقع در محدوده ، خیابان باغ گلدسته، خیابان باغ گلدسته، خیابان آمادگاه، خیابان چهارباغ عباسی - ارزش گذاری این بلوک بر اساس معبر ۱۲ متر عرض می باشد

حدود اربعه بلوک

شمال	خیابان باغ گلدسته
شرق	خیابان باغ گلدسته
جنوب	خیابان آمادگاه
غرب	خیابان چهارباغ عباسی

مسکونی	۶۷۸,۰۰۰
تجاری	۱,۳۵۵,۰۰۰
اداری	۱,۰۱۶,۰۰۰



اداره سنیم ۲۰۲۲ شماره بلوک ۲۲-۰۴

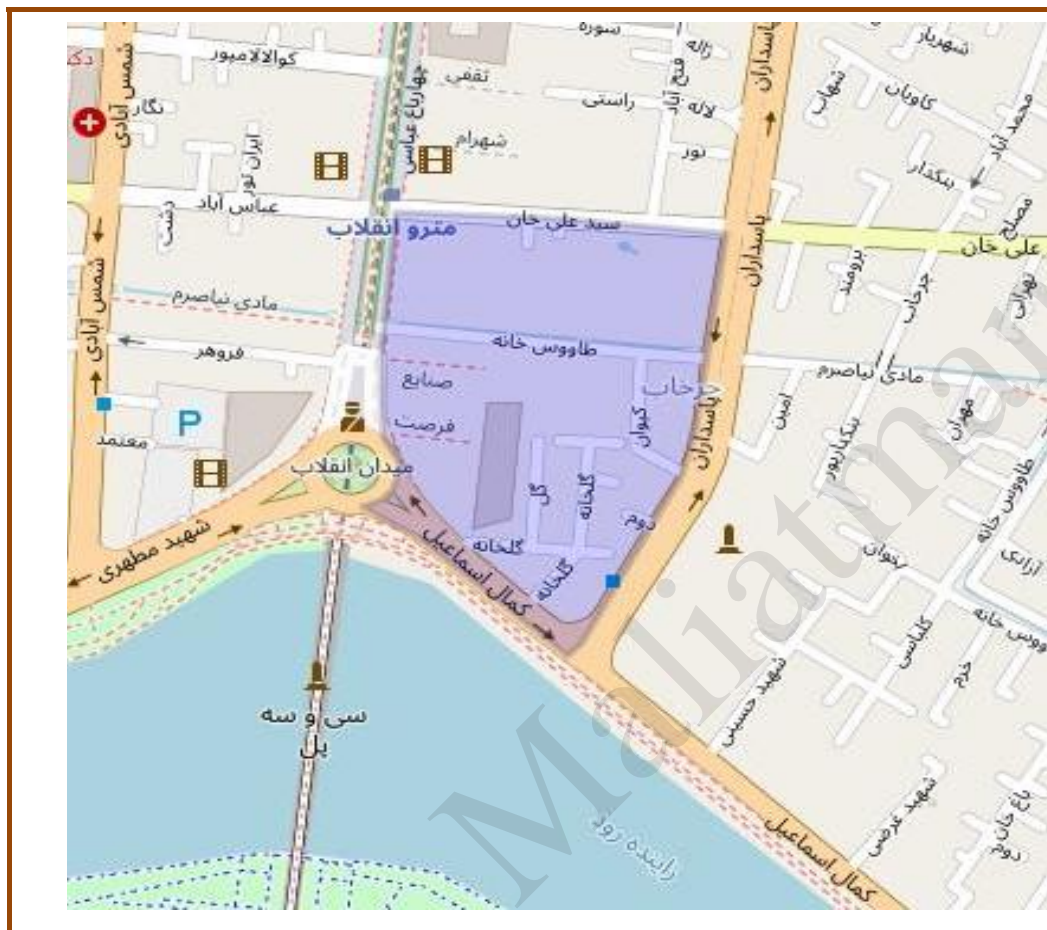
مسیر

اراضی واقع در محدوده ، بلوار هشت بهشت، خیابان استانداری، خیابان آمادگاه، خیابان باغ گلدهسته - ارزش گذاری این بلوک بر اساس معبر ۱۲ متر عرض می باشد

حدود اربعه بلوک

شمال	بلوار هشت بهشت
شرق	خیابان استانداری
جنوب	خیابان آمادگاه
غرب	خیابان باغ گلدهسته

مسکونی	۶۷۸,۰۰۰
تجاری	۱,۳۵۵,۰۰۰
اداری	۱,۰۱۶,۰۰۰



اداره سنیم	۲۰۲۲	شماره بلوک ۰۷-۲۲
مسیر		
<p>اراضی واقع در محدوده ، خیابان سید علی خان، خیابان پاسداران، زاینده رود، خیابان چهارباغ عباسی - ارزش گذاری این بلوک بر اساس معبر ۱۲ متر عرض می باشد</p>		
حدود اربعه بلوک		
شمال	خیابان سید علی خان	
شرق	خیابان پاسداران	
جنوب	زاینده رود	
غرب	خیابان چهارباغ عباسی	
مسکونی	۸۴۰,۰۰۰	
تجاری	۱,۶۸۰,۰۰۰	
اداری	۱,۲۶۰,۰۰۰	



اداره سنیم ۲۰۲۲ شماره بلوک ۲۲-۰۸

مسیر

اراضی واقع در محدوده ، خیابان سید علی خان، خیابان فردوسی، زاینده رود، خیابان پاسداران - ارزش گذاری این بلوک بر اساس معبر ۱۲ متر عرض می باشد

حدود اربعه بلوک

شمال	خیابان سید علی خان
شرق	خیابان فردوسی
جنوب	زاینده رود
غرب	خیابان پاسداران

مسکونی	۸۴۰,۰۰۰
تجاری	۱,۶۸۰,۰۰۰
اداری	۱,۲۶۰,۰۰۰



اداره سنیم	۲۰۲۲	شماره بلوک ۰۹-۲۲
مسیر		
<p>اراضی واقع در محدوده ، خیابان شهید موحدیان، خیابان چهارباغ خواجو، خیابان منوچهری، خیابان فردوسی - ارزش گذاری این بلوک بر اساس معبر ۱۲ متر عرض می باشد</p>		
حدود اربعه بلوک		
شمال	خیابان شهید موحدیان	
شرق	خیابان چهارباغ خواجو	
جنوب	خیابان منوچهری	
غرب	خیابان فردوسی	
مسکونی	۷۷۰,۰۰۰	
تجاری	۱,۵۴۰,۰۰۰	
اداری	۱,۱۵۵,۰۰۰	



اداره سنیم ۲۰۲۲ شماره بلوک ۲۲-۰۱۰

مسیر

اراضی واقع در محدوده ، خیابان منوچهری، خیابان چهارباغ خواجه، زاینده رود، خیابان فردوسی - ارزش گذاری این بلوک بر اساس معبر ۱۲ متر عرض می باشد

حدود اربعه بلوک

شمال	خیابان منوچهری
شرق	خیابان چهارباغ خواجه
جنوب	زاینده رود
غرب	خیابان فردوسی

مسکونی	۸۴۰,۰۰۰
تجاری	۱,۶۸۰,۰۰۰
اداری	۱,۲۶۰,۰۰۰



اداره سنیم	۲۰۲۳	شماره بلوک ۰۱-۲۳
مسیر		
<p>اراضی واقع در محدوده ، زاینده رود ، خیابان شیخ صدوق، خیابان میرفندرسکی، خیابان چهارباغ بالا - ارزش گذاری این بلوک بر اساس معبر ۱۲ متر عرض می باشد</p>		
حدود اربعه بلوک		
شمال	زاینده رود	
شرق	خیابان شیخ صدوق	
جنوب	خیابان میرفندرسکی	
غرب	خیابان چهارباغ بالا	
مسکونی	۹۸۰,۰۰۰	
تجاری	۱,۹۶۰,۰۰۰	
اداری	۱,۴۷۰,۰۰۰	

اداره سنیم ۲۰۲۳ شماره بلوک ۰۲-۲۳

مسیر

اراضی واقع در محدوده ، زاینده رود ، خیابان جهانگیرخان قشقایی،
خیابان میرفندرسکی، خیابان شیخ صدوق - ارزش گذاری این بلوک بر
اساس معبر ۱۲ متر عرض می باشد

حدود اربعه بلوک

شمال	زاینده رود
شرق	خیابان جهانگیرخان قشقایی
جنوب	خیابان میرفندرسکی
غرب	خیابان شیخ صدوق

مسکونی	۹۱۰,۰۰۰
تجاری	۱,۸۲۰,۰۰۰
اداری	۱,۳۶۵,۰۰۰



اداره سنیم	۲۰۲۳	شماره بلوک ۰۳-۲۳
مسیر		
<p>اراضی واقع در محدوده ، زاینده رود ، خیابان فیض ، خیابان میرفندرسکی، خیابان جهانگیرخان قشقایی - ارزش گذاری این بلوک بر اساس معبر ۱۲ متر عرض می باشد</p>		
حدود اربعه بلوک		
شمال	زاینده رود	
شرق	خیابان فیض	
جنوب	خیابان میرفندرسکی	
غرب	خیابان جهانگیرخان قشقایی	
مسکونی	۹۱۰,۰۰۰	
تجاری	۱,۸۲۰,۰۰۰	
اداری	۱,۳۶۵,۰۰۰	





اداره سنیم ۲۰۲۳ شماره بلوک ۰۴-۲۳

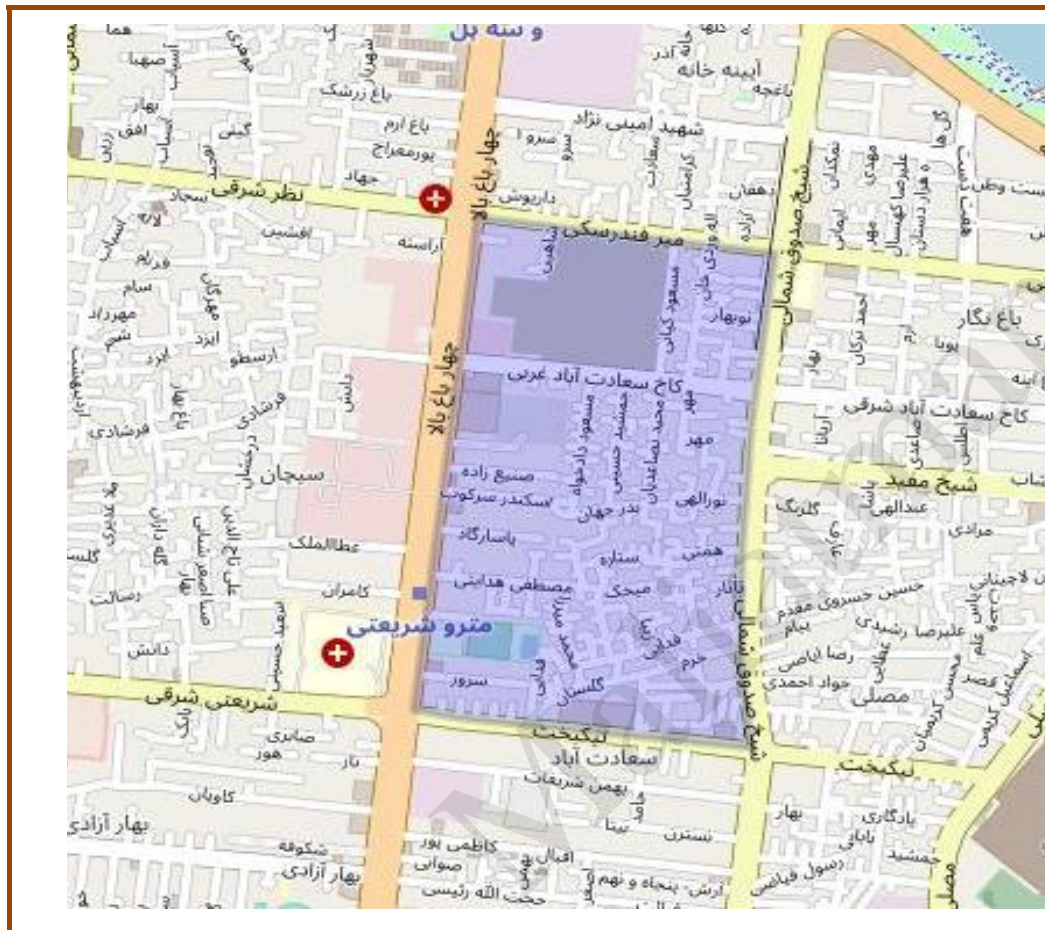
مسیر

اراضی واقع در محدوده ، خیابان میرفندرسکی، خیابان جهانگیرخان قشقایی، خیابان شیخ مفید، خیابان شیخ صدوق - ارزش گذاری این بلوک بر اساس معبر ۱۲ متر عرض می باشد

حدود اربعه بلوک

شمال	خیابان میرفندرسکی
شرق	خیابان جهانگیرخان قشقایی
جنوب	خیابان شیخ مفید
غرب	خیابان شیخ صدوق

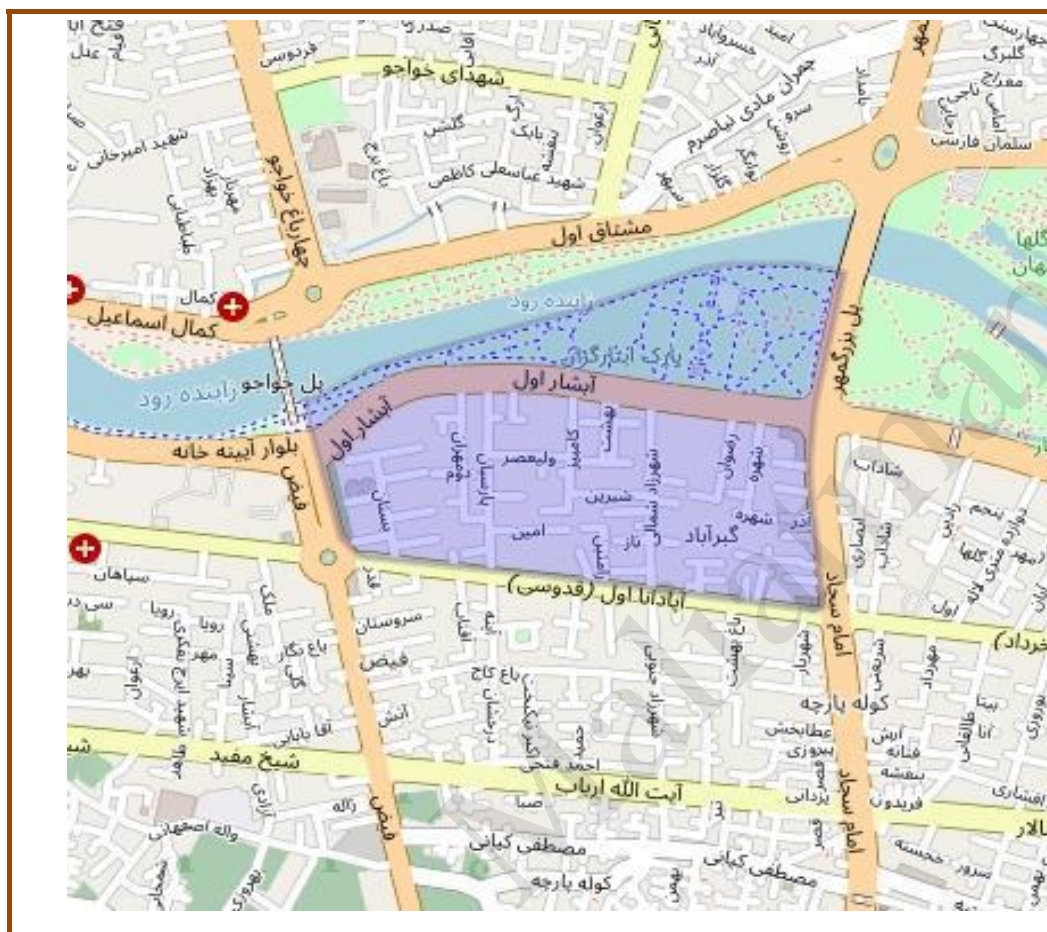
مسکونی	۶۵۸,۰۰۰
تجاری	۱,۳۱۶,۰۰۰
اداری	۹۸۷,۰۰۰



اداره سنیم	۲۰۲۳	شماره بلوک ۰۵-۲۳
مسیر		
<p>اراضی واقع در محدوده ، خیابان میرفندرسکی، خیابان شهید نیکبخت، چهارباغ بالا - ارزش گذاری این بلوک بر اساس معبر ۱۲ متر عرض می باشد</p>		
حدود اربعه بلوک		
شمال	خیابان میرفندرسکی	
شرق	خیابان شیخ صدوق	
جنوب	خیابان شهید نیکبخت	
غرب	چهارباغ بالا	
مسکونی	۷۰۰,۰۰۰	
تجاری	۱,۴۰۰,۰۰۰	
اداری	۱,۰۵۰,۰۰۰	



اداره سنیم	۲۰۲۳	شماره بلوک ۰۶-۲۳
مسیر		
اراضی واقع در محدوده ، خیابان شیخ مفید، خیابان مصلی ، خیابان شهید نیکبخت، خیابان شیخ صدوق - ارزش گذاری این بلوک بر اساس معبر ۱۲ متر عرض می باشد		
حدود اربعه بلوک		
شمال	خیابان شیخ مفید	
شرق	خیابان مصلی	
جنوب	خیابان شهید نیکبخت	
غرب	خیابان شیخ صدوق	
مسکونی	۷۰۱,۰۰۰	
تجاری	۱,۴۰۲,۰۰۰	
اداری	۱,۰۵۲,۰۰۰	



اداره سنیم	۲۰۲۴	شماره بلوک ۰۱-۲۴
مسیر		
اراضی واقع در محدوده ، زاینده رود ، خیابان امام سجاد، خیابان شهید قدوسی (آبادانا اول)، خیابان فیض - ارزش گذاری این بلوک بر اساس معبر ۱۲ متر عرض می باشد		
حدود اربعه بلوک		
شمال	زاینده رود	
شرق	خیابان امام سجاد	
جنوب	خیابان شهید قدوسی (آبادانا اول)	
غرب	خیابان فیض	
مسکونی	۶۳۴,۰۰۰	
تجاری	۱,۲۶۷,۰۰۰	
اداری	۹۵۰,۰۰۰	



اداره سنیم ۲۰۲۴ شماره بلوک ۰۲-۲۴

مسیر

اراضی واقع در محدوده ، خیابان شهید قدوسی (آپادانا اول)، خیابان امام سجاد، خیابان آیت الله ارباب، خیابان فیض - ارزش گذاری این بلوک بر اساس معبر ۱۲ متر عرض می باشد

حدود اربعه بلوک

شمال	خیابان شهید قدوسی (آپادانا اول)
شرق	خیابان امام سجاد
جنوب	خیابان آیت الله ارباب
غرب	خیابان فیض

مسکونی	۶۳۴,۰۰۰
تجاری	۱,۲۶۷,۰۰۰
اداری	۹۵۰,۰۰۰

اداره سنیم	۲۰۲۴	شماره بلوک ۰۳-۲۴
مسیر		
<p>اراضی واقع در محدوده ، خیابان میرفندرسکی، خیابان فیض، خیابان شیخ مفید، خیابان جهانگیر خان قشقایی(مصلی) - ارزش گذاری این بلوک بر اساس معبر ۱۲ متر عرض می باشد</p>		
حدود اربعه بلوک		
شمال	خیابان میرفندرسکی	
شرق	خیابان فیض	
جنوب	خیابان شیخ مفید	
غرب	خیابان جهانگیر خان قشقایی(مصلی)	
مسکونی	۶۳۴,۰۰۰	
تجاری	۱,۲۶۷,۰۰۰	
اداری	۹۵۰,۰۰۰	



اداره سنیم	۲۰۲۴	شماره بلوک ۰۴-۲۴
مسیر		
<p>اراضی واقع در محدوده ، خیابان شهید نیکبخت، خیابان شیخ صدوق شمالی، بلوار سعادت آباد، چهارباغ بالا - ارزش گذاری این بلوک بر اساس معبر ۱۲ متر عرض می باشد</p>		
حدود اربعه بلوک		
شمال	خیابان شهید نیکبخت	
شرق	خیابان شیخ صدوق شمالی	
جنوب	بلوار سعادت آباد	
غرب	چهارباغ بالا	
مسکونی	۷۷۰,۰۰۰	
تجاری	۱,۵۴۰,۰۰۰	
اداری	۱,۱۵۵,۰۰۰	



اداره سنیم	۲۰۲۴	شماره بلوک ۰۵-۲۴
مسیر		
اراضی واقع در محدوده ، خیابان شهید نیکبخت، خیابان مصلی، بلوار سعادت آباد، خیابان شیخ صدوق - ارزش گذاری این بلوک بر اساس معبر ۱۲ متر عرض می باشد		
حدود اربعه بلوک		
شمال	خیابان شهید نیکبخت	
شرق	خیابان مصلی	
جنوب	بلوار سعادت آباد	
غرب	خیابان شیخ صدوق	
مسکونی	۷۴۲,۰۰۰	
تجاری	۱,۴۸۴,۰۰۰	
اداری	۱,۱۱۳,۰۰۰	





اداره سنیم ۲۰۲۴ شماره بلوک ۰۷-۲۴

مسیر

اراضی واقع در محدوده ، خیابان آیت الله ارباب، خیابان امام سجاد، خیابان امام سجاد، خیابان فیض - ارزش گذاری این بلوک بر اساس معبر ۱۲ متر عرض می باشد

حدود اربعه بلوک

شمال	خیابان آیت الله ارباب
شرق	خیابان امام سجاد
جنوب	خیابان امام سجاد
غرب	خیابان فیض

مسکونی	۷۸۴,۰۰۰
تجاری	۱,۵۶۸,۰۰۰
اداری	۱,۱۷۶,۰۰۰



اداره سنیم	۲۰۲۷	شماره بلوک ۰۱-۲۷
مسیر		
اراضی واقع در محدوده ، خیابان استاد فلاتوری، خیابان اشراق، بزرگراه چمران ، اتوبان کاوه - ارزش گذاری این بلوک بر اساس معبر ۱۲ متر عرض می باشد		
حدود اربعه بلوک		
شمال	خیابان استاد فلاتوری	
شرق	خیابان اشراق	
جنوب	بزرگراه چمران	
غرب	اتوبان کاوه	
مسکونی	۲۸۰,۰۰۰	
تجاری	۵۶۰,۰۰۰	
اداری	۴۲۰,۰۰۰	



اداره سنیم ۲۰۲۷ شماره بلوک ۰۲-۲۷

مسیر

اراضی واقع در محدوده ، خیابان استاد فلاطوری، خیابان آل محمد، بزرگراه چمران ، خیابان اشراق - ارزش گذاری این بلوک بر اساس معیار ۱۲ متر عرض می باشد

حدود اربعه بلوک

شمال	خیابان استاد فلاطوری
شرق	خیابان آل محمد
جنوب	بزرگراه چمران
غرب	خیابان اشراق

مسکونی	۲۸۰,۰۰۰
تجاری	۵۶۰,۰۰۰
اداری	۴۲۰,۰۰۰



اداره سنیم ۲۰۲۷ شماره بلوک ۰۴-۲۷

مسیر

اراضی واقع در محدوده ، خیابان استاد برازنده، خیابان آل بویه، خیابان استاد فلاطوری، خیابان اشراق - ارزش گذاری این بلوک بر اساس معیار ۱۲ متر عرض می باشد

حدود اربعه بلوک

شمال	خیابان استاد برازنده
شرق	خیابان آل بویه
جنوب	خیابان استاد فلاطوری
غرب	خیابان اشراق

مسکونی	۲۱۰,۰۰۰
تجاری	۴۲۰,۰۰۰
اداری	۳۱۵,۰۰۰



اداره سنیم	۲۰۲۷	شماره بلوک ۰۵-۲۷
مسیر		
<p>اراضی واقع در محدوده ، خیابان استاد فلاتوری، خیابان آل بویه، بزرگراه چمران ، خیابان آل محمد - ارزش گذاری این بلوک بر اساس معبر ۱۲ متر عرض می باشد</p>		
حدود اربعه بلوک		
شمال	خیابان استاد فلاتوری	
شرق	خیابان آل بویه	
جنوب	بزرگراه چمران	
غرب	خیابان آل محمد	
مسکونی	۲۱۰,۰۰۰	
تجاری	۴۲۰,۰۰۰	
اداری	۳۱۵,۰۰۰	



اداره سنیم	۲۰۲۷	شماره بلوک ۰۶-۲۷
مسیر		
<p>اراضی واقع در محدوده ، خیابان استاد فلاطوری، بلوار بعثت، بزرگراه چمران ، خیابان آل بویه - ارزش گذاری این بلوک بر اساس معبر ۱۲ متر عرض می باشد</p>		
حدود اربعه بلوک		
شمال	خیابان استاد فلاطوری	
شرق	بلوار بعثت	
جنوب	بزرگراه چمران	
غرب	خیابان آل بویه	
مسکونی	۲۱۰,۰۰۰	
تجاری	۴۲۰,۰۰۰	
اداری	۳۱۵,۰۰۰	



اداره سنیم	۲۰۲۷	شماره بلوک ۲۷-۰۷
مسیر		
<p>اراضی واقع در محدوده ، خیابان ابوریحان بیرونی (مادی شاه پسند)، بلوار بعثت، خیابان استاد فلاطوری، خیابان آل بویه - ارزش گذاری این بلوک بر اساس معیار ۱۲ متر عرض می باشد</p>		
حدود اربعه بلوک		
شمال	خیابان ابوریحان بیرونی (مادی شاه پسند)	
شرق	بلوار بعثت	
جنوب	خیابان استاد فلاطوری	
غرب	خیابان آل بویه	
مسکونی	۲۱۰,۰۰۰	
تجاری	۴۲۰,۰۰۰	
اداری	۳۱۵,۰۰۰	

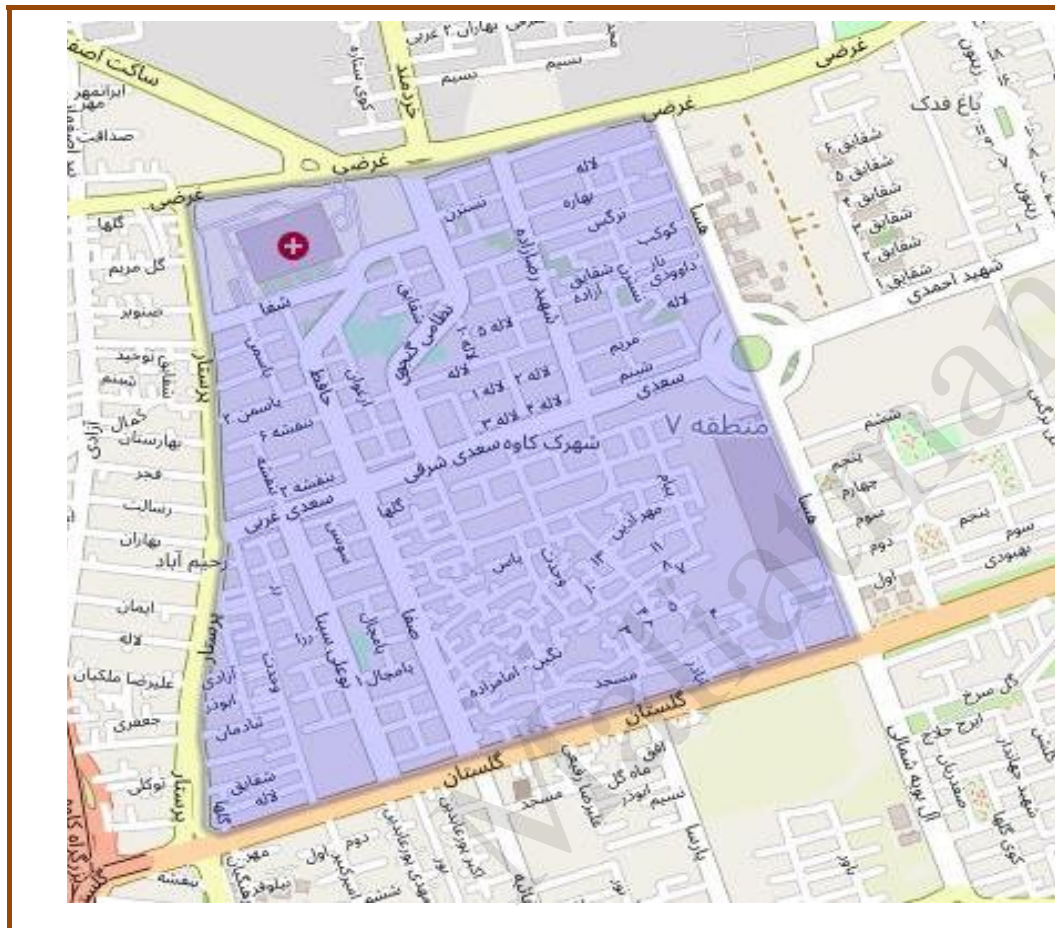


اداره سنیم	۲۰۲۷	شماره بلوک	۲۷-۰۸
مسیر			
<p>اراضی واقع در محدوده ، خیابان استاد برازنده، بلوار بعثت، خیابان ابوریحان بیرونی (مادی شاه پسند)، خیابان آل بویه - ارزش گذاری این بلوک بر اساس معبر ۱۲ متر عرض می باشد</p>			
حدود اربعه بلوک			
شمال	خیابان استاد برازنده		
شرق	بلوار بعثت		
جنوب	خیابان ابوریحان بیرونی (مادی شاه پسند)		
غرب	خیابان آل بویه		
مسکونی	۱۹۶,۰۰۰		
تجاری	۳۹۲,۰۰۰		
اداری	۲۹۴,۰۰۰		

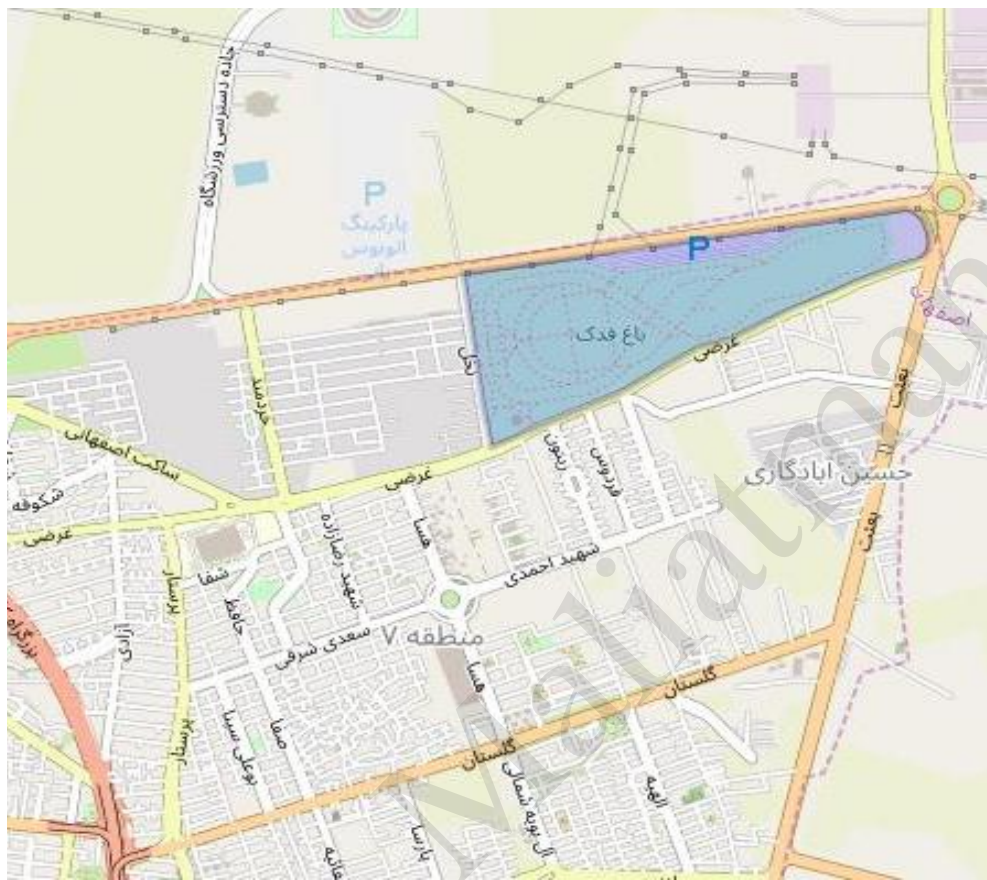


اداره سنیم	۲۰۲۷	شماره بلوک ۰۱۰-۲۷
مسیر		
<p>اراضی واقع در محدوده ، خیابان گلستان ، خیابان آل بویه شمالی ، خیابان استاد برازنده، خیابان اشراق - ارزش گذاری این بلوک بر اساس معبر ۱۲ متر عرض می باشد</p>		
حدود اربعه بلوک		
شمال	خیابان گلستان	
شرق	خیابان آل بویه شمالی	
جنوب	خیابان استاد برازنده	
غرب	خیابان اشراق	
مسکونی	۱۸۲,۰۰۰	
تجاری	۳۶۴,۰۰۰	
اداری	۲۷۳,۰۰۰	

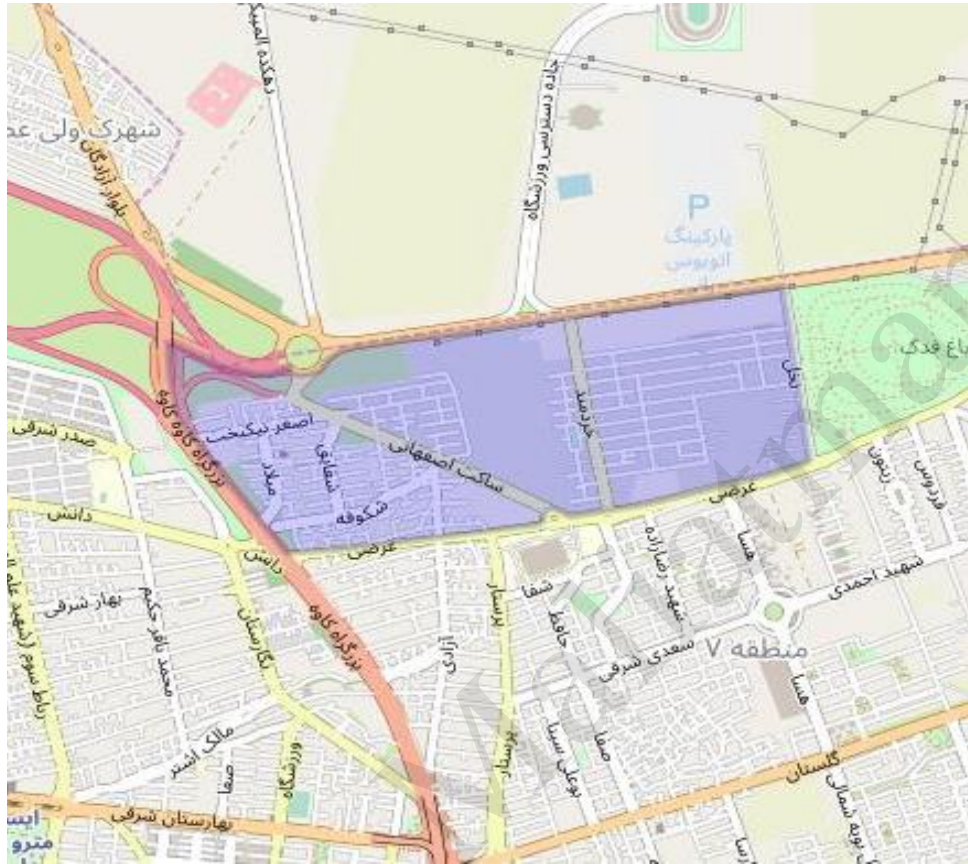




اداره سنیم	۲۰۲۷	شماره بلوک ۰۱۳-۲۷
مسیر		
اراضی واقع در محدوده ، خیابان دکتر غرضی، خیابان هسا، خیابان گلستان، بلوار پرستار - ارزش گذاری این بلوک بر اساس معبر ۱۲ متر عرض می باشد		
حدود اربعه بلوک		
شمال	خیابان دکتر غرضی	
شرق	خیابان هسا	
جنوب	خیابان گلستان	
غرب	بلوار پرستار	
مسکونی	۱۶۱,۰۰۰	
تجاری	۳۲۲,۰۰۰	
اداری	۲۴۲,۰۰۰	



اداره سنیم	۲۰۲۷	شماره بلوک ۰۱۵-۲۷
مسیر		
اراضی واقع در محدوده ، بلوار فرزنانگان، میدان شهدای ورزشکار، خیابان دکتر غرضی، خیابان نخل - ارزش گذاری این بلوک بر اساس معیار ۱۲ متر عرض می باشد		
حدود اربعه بلوک		
شمال	بلوار فرزنانگان	
شرق	میدان شهدای ورزشکار	
جنوب	خیابان دکتر غرضی	
غرب	خیابان نخل	
مسکونی	۱۶۱,۰۰۰	
تجاری	۳۲۲,۰۰۰	
اداری	۲۴۲,۰۰۰	



اداره سنیم	۲۰۲۷	شماره بلوک ۰۱۶-۲۷
مسیر		
اراضی واقع در محدوده ، بلوار فرزنانگان، خیابان نخل، خیابان دکتر غرضی، اتوبان کاوه - ارزش گذاری این بلوک بر اساس معیار ۱۲ متر عرض می باشد		
حدود اربعه بلوک		
شمال	بلوار فرزنانگان	
شرق	خیابان نخل	
جنوب	خیابان دکتر غرضی	
غرب	اتوبان کاوه	
مسکونی	۱۶۱,۰۰۰	
تجاری	۳۲۲,۰۰۰	
اداری	۲۴۲,۰۰۰	



اداره سنیم ۲۰۲۷ شماره بلوک ۰۱۷-۲۷

مسیر

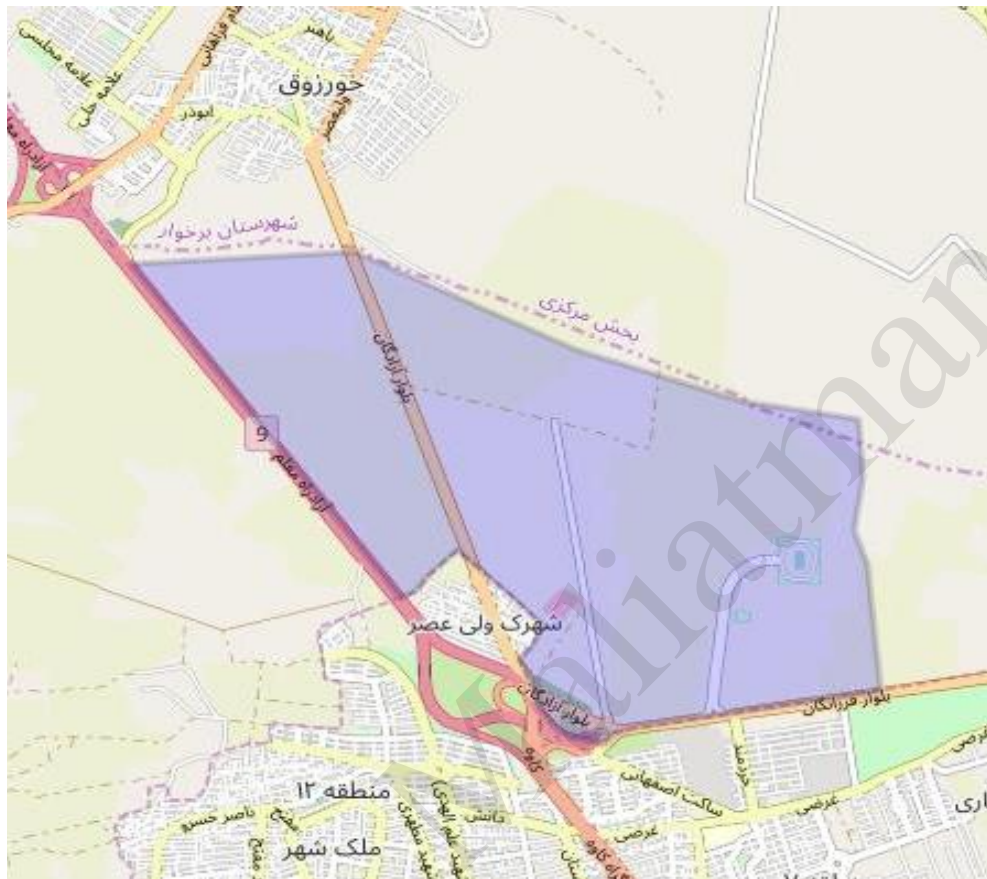
اراضی واقع در محدوده ، حد شمالی شهرک ولیعصر، حد شرقی شهرک ولیعصر، حد جنوبی شهرک ولیعصر، بزرگراه معلم - ارزش گذاری این بلوک بر اساس معیار ۱۲ متر عرض می باشد

حدود اربعه بلوک

شمال	حد شمالی شهرک ولیعصر
شرق	حد شرقی شهرک ولیعصر
جنوب	حد جنوبی شهرک ولیعصر
غرب	بزرگراه معلم

مسکونی	۶۳,۰۰۰
تجاری	۱۲۶,۰۰۰
اداری	۹۵,۰۰۰

اداره سننیم	۲۰۲۷	شماره بلوک ۰۱۸-۲۷
مسیر		
<p>اراضی واقع در محدوده ، حد شمالی ورزشگاه نقش جهان ، حد شرقی ورزشگاه نقش جهان ، بلوار فرزنانگان، حد غربی ورزشگاه نقش جهان - ارزش گذاری این بلوک بر اساس معبر ۱۲ متر عرض می باشد</p>		
حدود اربعه بلوک		
شمال	حد شمالی ورزشگاه نقش جهان	
شرق	حد شرقی ورزشگاه نقش جهان	
جنوب	بلوار فرزنانگان	
غرب	حد غربی ورزشگاه نقش جهان	
مسکونی	۷۰,۰۰۰	
تجاری	۱۴۰,۰۰۰	
اداری	۱۰۵,۰۰۰	





اداره سنیم ۲۰۲۷ شماره بلوک ۲۷-۰۱۹

مسیر

اراضی واقع در محدوده ، پایان محدوده، جاده دولت آباد، بلوار فرزندانان، حد شرقی ورزشگاه نقش جهان - ارزش گذاری این بلوک بر اساس معبر ۱۲ متر عرض می باشد

حدود اربعه بلوک

شمال	پایان محدوده
شرق	جاده دولت آباد
جنوب	بلوار فرزندانان
غرب	حد شرقی ورزشگاه نقش جهان

مسکونی	۴۹,۰۰۰
تجاری	۹۸,۰۰۰
اداری	۷۴,۰۰۰



اداره سنیم	۲۰۲۸	شماره بلوک	۲۸-۰۱
مسیر			
اراضی واقع در محدوده ، بزرگراه شهید اردستانی ، کمربندی در دست احداث شرق ، جاده قهجاورستان، امتداد جاده اندوان تا بزرگراه اردستانی - ارزش گذاری این بلوک بر اساس معبر ۱۲ متر عرض می باشد			
حدود اربعه بلوک			
شمال	بزرگراه شهید اردستانی		
شرق	کمربندی در دست احداث شرق		
جنوب	جاده قهجاورستان		
غرب	امتداد جاده اندوان تا بزرگراه اردستانی		
مسکونی	۵۶,۰۰۰		
تجاری	۱۱۲,۰۰۰		
اداری	۸۴,۰۰۰		



اداره سنیم ۲۰۲۸ شماره بلوک ۲۸-۰۲

مسیر

اراضی واقع در محدوده ، بزرگراه شهید اردستانی ، جاده شهرک صنعتی جی، جاده قهجاورستان، کمربندی در دست احداث شرق - ارزش گذاری این بلوک بر اساس معبر ۱۲ متر عرض می باشد

حدود اربعه بلوک

شمال	بزرگراه شهید اردستانی
شرق	جاده شهرک صنعتی جی
جنوب	جاده قهجاورستان
غرب	کمربندی در دست احداث شرق

مسکونی	۵۶,۰۰۰
تجاری	۱۱۲,۰۰۰
اداری	۸۴,۰۰۰

اداره سنیم	۲۰۲۸	شماره بلوک ۲۸-۰۳
مسیر		
<p>اراضی واقع در محدوده ، پایان محدوده، پایان محدوده، راه روستائی حتم آباد، جاده شهرک صنعتی جی - ارزش گذاری این بلوک بر اساس معبر ۱۲ متر عرض می باشد</p>		
حدود اربعه بلوک		
شمال	پایان محدوده	
شرق	پایان محدوده	
جنوب	راه روستائی حتم آباد	
غرب	جاده شهرک صنعتی جی	
مسکونی	۴۲,۰۰۰	
تجاری	۸۴,۰۰۰	
اداری	۶۳,۰۰۰	



اداره سنیم	۲۰۲۸	شماره بلوک ۲۸-۰۴
مسیر		
<p>اراضی واقع در محدوده ، پایان محدوده، جاده آزاد راه کنار گذر شرقی اصفهان، حد شمالی روستاهای دینان و مولنجان، جاده دولت آباد - ارزش گذاری این بلوک بر اساس معبر ۱۲ متر عرض می باشد</p>		
حدود اربعه بلوک		
شمال	پایان محدوده	
شرق	جاده آزاد راه کنار گذر شرقی اصفهان	
جنوب	حد شمالی روستاهای دینان و مولنجان	
غرب	جاده دولت آباد	
مسکونی	۴۹,۰۰۰	
تجاری	۹۸,۰۰۰	
اداری	۷۴,۰۰۰	





اداره سنیم ۲۰۲۸ شماره بلوک ۲۸-۰۵

مسیر

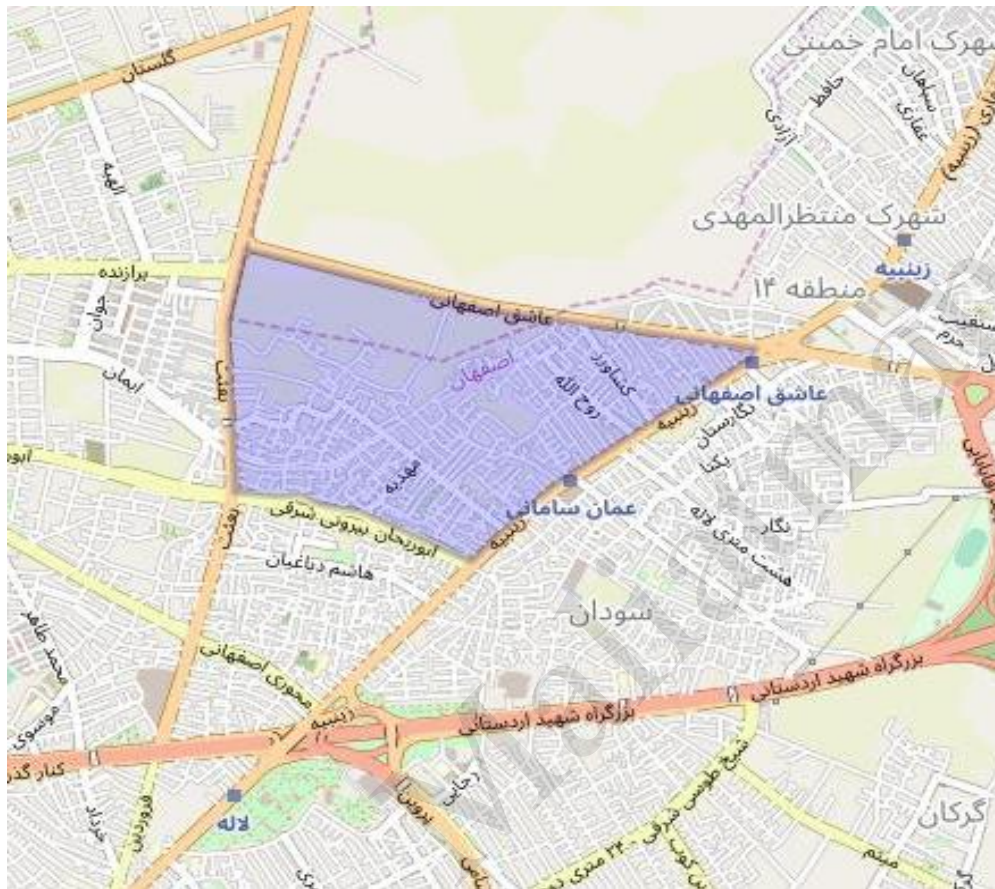
اراضی واقع در محدوده ، بلوار آسمان، خیابان زینبیه، خیابان عاشق اصفهانی غربی، بلوار بعثت - ارزش گذاری این بلوک بر اساس معیار ۱۲ متر عرض می باشد

حدود اربعه بلوک

شمال	بلوار آسمان
شرق	خیابان زینبیه
جنوب	خیابان عاشق اصفهانی غربی
غرب	بلوار بعثت

مسکونی	۱۲۶,۰۰۰
تجاری	۲۵۳,۰۰۰
اداری	۱۹۰,۰۰۰

اداره سنیم	۲۰۲۸	شماره بلوک ۰۶-۲۸
مسیر		
<p>اراضی واقع در محدوده ، خیابان عاشق اصفهانی غربی، خیابان لاله شمالی، خیابان ابوریحان بیرونی شرقی، بلوار بعثت - ارزش گذاری این بلوک بر اساس معیار ۱۲ متر عرض می باشد</p>		
حدود اربعه بلوک		
شمال	خیابان عاشق اصفهانی غربی	
شرق	خیابان لاله شمالی	
جنوب	خیابان ابوریحان بیرونی شرقی	
غرب	بلوار بعثت	
مسکونی	۱۳۳,۰۰۰	
تجاری	۲۶۶,۰۰۰	
اداری	۲۰۰,۰۰۰	





اداره سنیم	۲۰۲۸	شماره بلوک ۰۷-۲۸
مسیر		
<p>اراضی واقع در محدوده ، خیابان ابوریحان بیرونی شرقی، خیابان لاله شمالی، خیابان محوری اصفهانی، بلوار بعثت - ارزش گذاری این بلوک بر اساس معبر ۱۲ متر عرض می باشد</p>		
حدود اربعه بلوک		
شمال	خیابان ابوریحان بیرونی شرقی	
شرق	خیابان لاله شمالی	
جنوب	خیابان محوری اصفهانی	
غرب	بلوار بعثت	
مسکونی	۱۴۰,۰۰۰	
تجاری	۲۸۰,۰۰۰	
اداری	۲۱۰,۰۰۰	



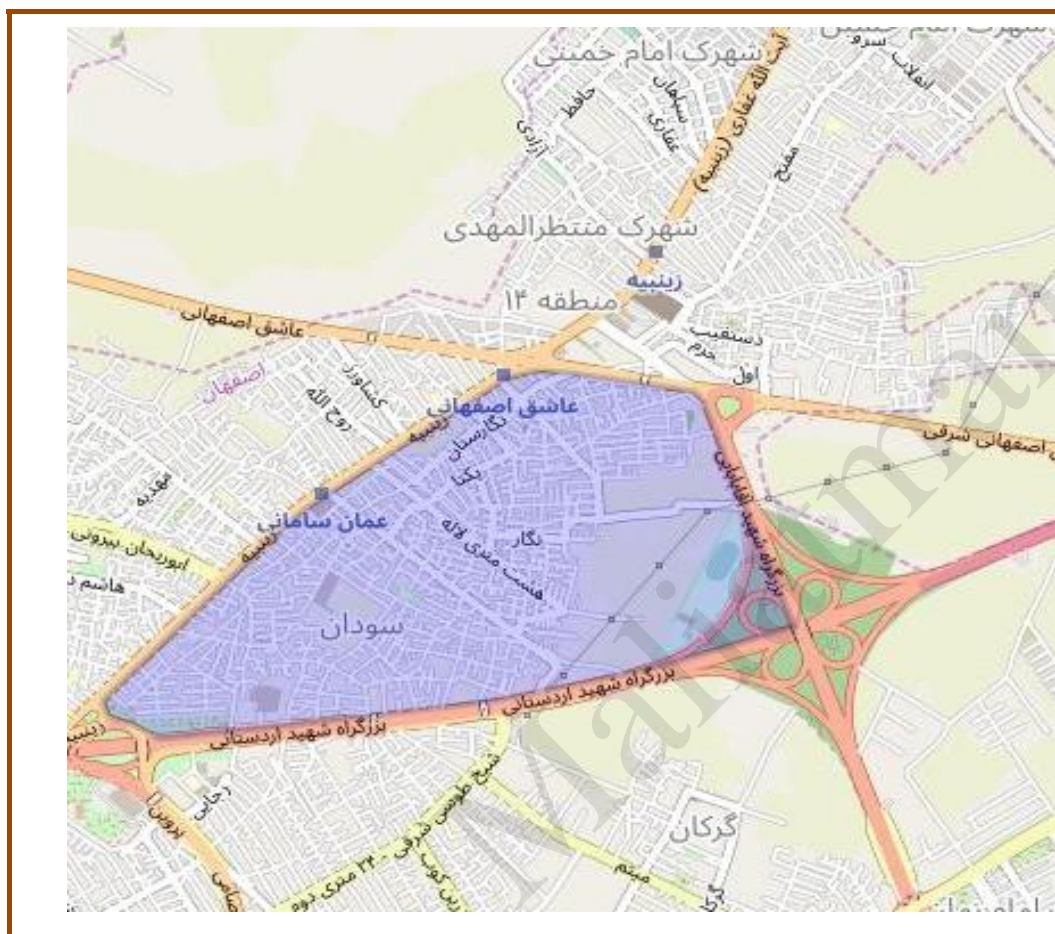
اداره سنیم ۲۰۲۸ شماره بلوک ۲۸-۰۸

مسیر
 اراضی واقع در محدوده ، خیابان محوری اصفهانی، خیابان لاله ، تقاطع فروردین ولاله، بلوار بعثت و فروردین - ارزش گذاری این بلوک بر اساس معبر ۱۲ متر عرض می باشد

حدود اربعه بلوک

شمال	خیابان محوری اصفهانی
شرق	خیابان لاله
جنوب	تقاطع فروردین ولاله
غرب	بلوار بعثت و فروردین

مسکونی	۱۴۰,۰۰۰
تجاری	۲۸۰,۰۰۰
اداری	۲۱۰,۰۰۰



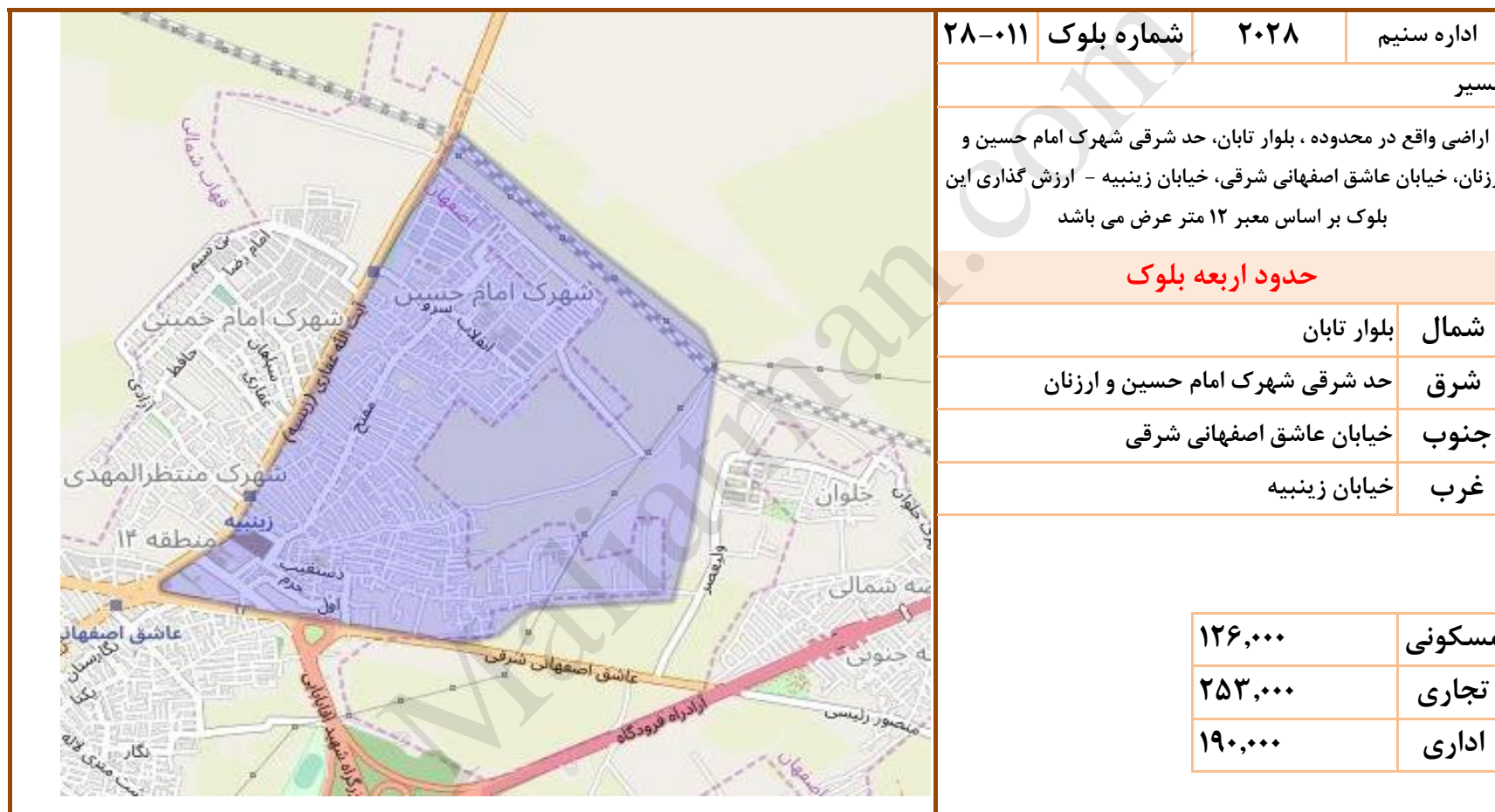
اداره سنیم ۲۰۲۸ شماره بلوک ۲۸-۰۹

مسیر
 اراضی واقع در محدوده ، خیابان لاله شمالی و عاشق اصفهانی شرقی ،
 بزرگراه شهید آقابابایی، بزرگراه شهید اردستانی ، تقاطع شهید
 اردستانی و لاله - ارزش گذاری این بلوک بر اساس معبر ۱۲ متر عرض
 می باشد

حدود اربعه بلوک

شمال	خیابان لاله شمالی و عاشق اصفهانی شرقی
شرق	بزرگراه شهید آقابابایی
جنوب	بزرگراه شهید اردستانی
غرب	تقاطع شهید اردستانی و لاله

مسکونی	۱۲۶,۰۰۰
تجاری	۲۵۲,۰۰۰
اداری	۱۸۹,۰۰۰





اداره سنیم	۲۰۲۸	شماره بلوک	۲۸-۰۱۲
------------	------	------------	--------

مسیر

اراضی واقع در محدوده ، بلوار تابان، بزرگراه شهید اردستانی ، خیابان عاشق اصفهانی شرقی ، حد شرقی شهرک امام حسین و ارزنان - ارزش گذاری این بلوک بر اساس معبر ۱۲ متر عرض می باشد

حدود اربعه بلوک

شمال	بلوار تابان
شرق	بزرگراه شهید اردستانی
جنوب	خیابان عاشق اصفهانی شرقی
غرب	حد شرقی شهرک امام حسین و ارزنان

مسکونی	۱۲۶,۰۰۰
تجاری	۲۵۳,۰۰۰
اداری	۱۹۰,۰۰۰

	شماره بلوک	۲۰۲۸	اداره سنییم
	۲۸-۰۱۳	مسیر	
<p>اراضی واقع در محدوده، پایان محدوده، پایان محدوده، بلوار تابان، جاده حبیب آباد - ارزش گذاری این بلوک بر اساس معبر ۱۲ متر عرض می باشد</p>			
حدود اربعه بلوک			
شمال	پایان محدوده		
شرق	پایان محدوده		
جنوب	بزرگراه اردستانی و جاده گاز		
غرب	جاده حبیب آباد		
مسکونی	۱۱۲,۰۰۰		
تجاری	۲۲۴,۰۰۰		
اداری	۱۶۸,۰۰۰		



اداره سنیم	۲۰۲۸	شماره بلوک	۲۸-۰۱۴
------------	------	------------	--------

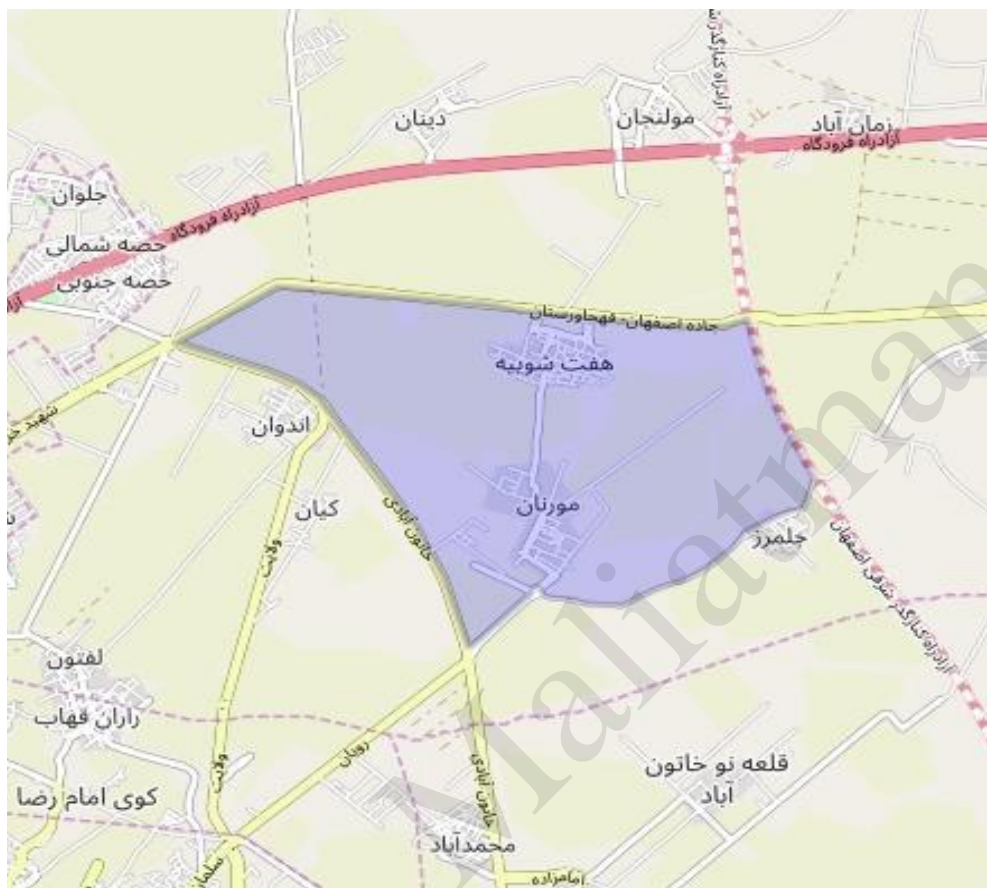
مسیر

اراضی واقع در محدوده جاده گاز ، جاده هشتم شکاری ، بزرگراه اردستانی ، بلوار تابان "روستاهای بخش قهاب شمالی دینان، زمان آباد، مولنجان، آمرزید آباد" - ارزش گذاری این بلوک بر اساس معبر ۱۲ متر عرض می باشد

حدود اربعه بلوک

شمال	جاده گاز
شرق	جاده پایگاه هشتم شکاری
جنوب	بزرگراه اردستانی
غرب	بلوار تابان

مسکونی	۵۶,۰۰۰
تجاری	۱۱۲,۰۰۰
اداری	۸۴,۰۰۰



شماره بلوک	۲۰۲۸	اداره سنیم
------------	------	------------

مسیر
 اراضی واقع در محدوده ، جاده اصفهان - قهجاورستان، کمربندی در دست احداث شرق ، جاده قهجاورستان - جلمرز(گورت)، خیابان آیت الله خاتون آبادی ، محدوده روستا های هفشویه و مورنان - ارزش گذاری این بلوک بر اساس معبر ۱۲ متر عرض می باشد

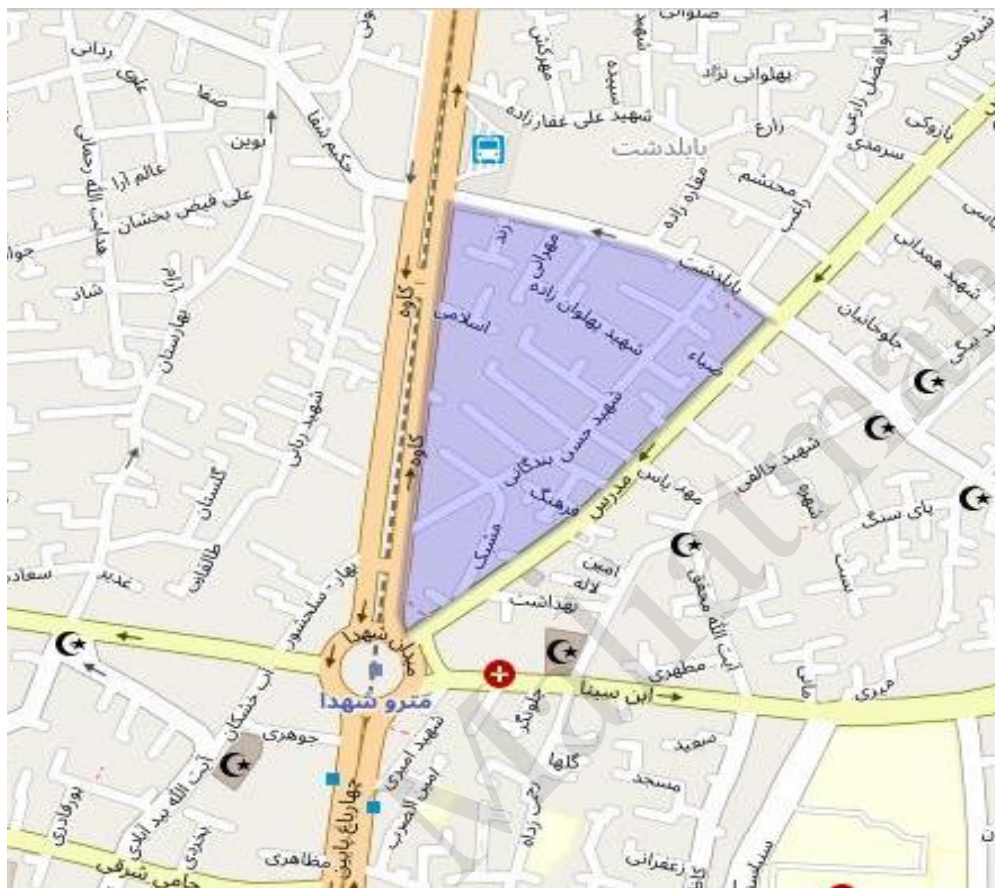
حدود اربعه بلوک

شمال	جاده اصفهان - قهجاورستان
شرق	کمربندی در دست احداث شرق
جنوب	جاده قهجاورستان - جلمرز(گورت)
غرب	خیابان آیت الله خاتون آبادی

مسکونی	۷۰,۰۰۰
تجاری	۱۴۰,۰۰۰
اداری	۱۰۵,۰۰۰



اداره سنیم	۲۰۲۸	شماره بلوک	۲۸-۰۱۶
مسیر			
اراضی واقع در محدوده ، بلوار غدير قهجاورستان، جاده شهرک صنعتی جی، حد جنوبی شهر قهجاورستان، کمربندی در دست احداث شرق - ارزش گذاری این بلوک بر اساس معبر ۱۲ متر عرض می باشد			
حدود اربعه بلوک			
شمال	بلوار غدير قهجاورستان		
شرق	جاده شهرک صنعتی جی		
جنوب	حد جنوبی شهر قهجاورستان		
غرب	کمربندی در دست احداث شرق		
مسکونی	۷۰,۰۰۰	تجاری	۱۴۰,۰۰۰
اداری	۱۰۵,۰۰۰		



اداره سنیم ۲۰۲۹ شماره بلوک ۰۱-۲۹

مسیر

اراضی واقع در محدوده ، خیابان شهید رضا عباسی، خیابان مدرس، میدان شهداء، خیابان کاوه - ارزش گذاری این بلوک بر اساس معیار ۱۲ متر عرض می باشد

حدود اربعه بلوک

شمال	خیابان شهید رضا عباسی
شرق	خیابان مدرس
جنوب	میدان شهداء
غرب	خیابان کاوه

مسکونی	۱۶۸,۰۰۰
تجاری	۳۳۶,۰۰۰
اداری	۲۵۲,۰۰۰

اداره سنیم	۲۰۲۹	شماره بلوک ۰۲-۲۹
مسیر		
اراضی واقع در محدوده ، بلوار ادیب، خیابان مدرس، خیابان شهید رضا عباسی، خیابان کاوه - ارزش گذاری این بلوک بر اساس معیار ۱۲ متر عرض می باشد		
حدود اربعه بلوک		
شمال	بلوار ادیب	
شرق	خیابان مدرس	
جنوب	خیابان شهید رضا عباسی	
غرب	خیابان کاوه	
مسکونی	۱۵۴,۰۰۰	
تجاری	۳۰۸,۰۰۰	
اداری	۲۳۱,۰۰۰	





اداره سنیم ۲۰۲۹ شماره بلوک ۲۹-۰۳

مسیر

اراضی واقع در محدوده ، بزرگراه چمران، خیابان شهید ضابط زاده(اشراق جنوبی)، کوچه بهمن ، خیابان کاوه - ارزش گذاری این بلوک بر اساس معبر ۱۲ متر عرض می باشد

حدود اربعه بلوک

شمال	بزرگراه چمران
شرق	خیابان شهید ضابط زاده(اشراق جنوبی)
جنوب	کوچه بهمن
غرب	خیابان کاوه

مسکونی	۱۷۵,۰۰۰
تجاری	۳۵۰,۰۰۰
اداری	۲۶۳,۰۰۰



اداره سنیم ۲۰۲۹ شماره بلوک ۲۹-۰۴

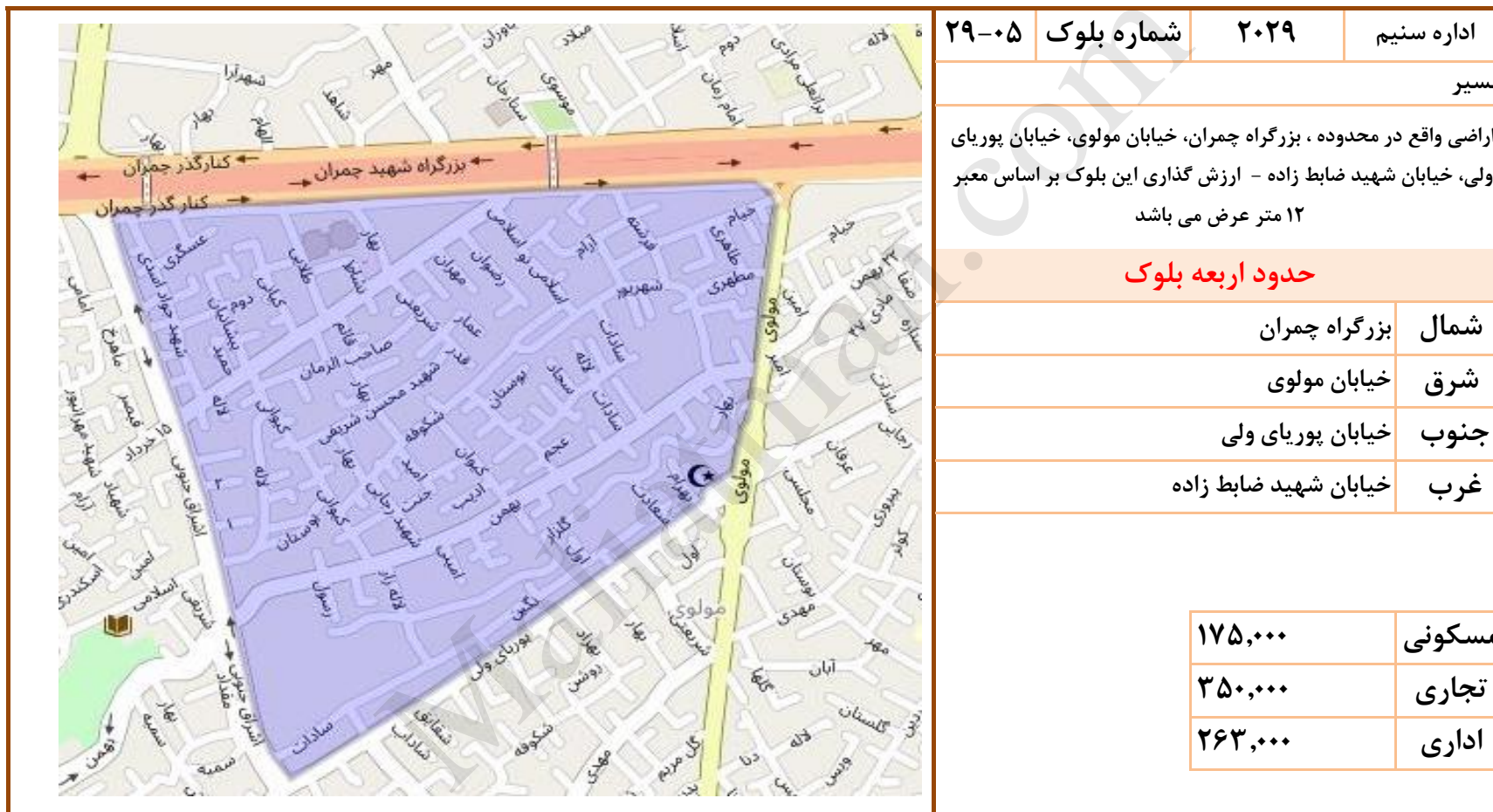
مسیر

اراضی واقع در محدوده ، کوچه بهمن ، خیابان شهید ضابط زاده(پوریای ولی و چهل دختران)، بلوار ادیب، خیابان کاوه - ارزش گذاری این بلوک بر اساس معبر ۱۲ متر عرض می باشد

حدود اربعه بلوک

شمال	کوچه بهمن
شرق	خیابان شهید ضابط زاده(پوریای ولی و چهل دختران)
جنوب	بلوار ادیب
غرب	خیابان کاوه

مسکونی	۱۷۵,۰۰۰
تجاری	۳۵۰,۰۰۰
اداری	۲۶۳,۰۰۰



اداره سنیم ۲۰۲۹ شماره بلوک ۰۵-۲۹

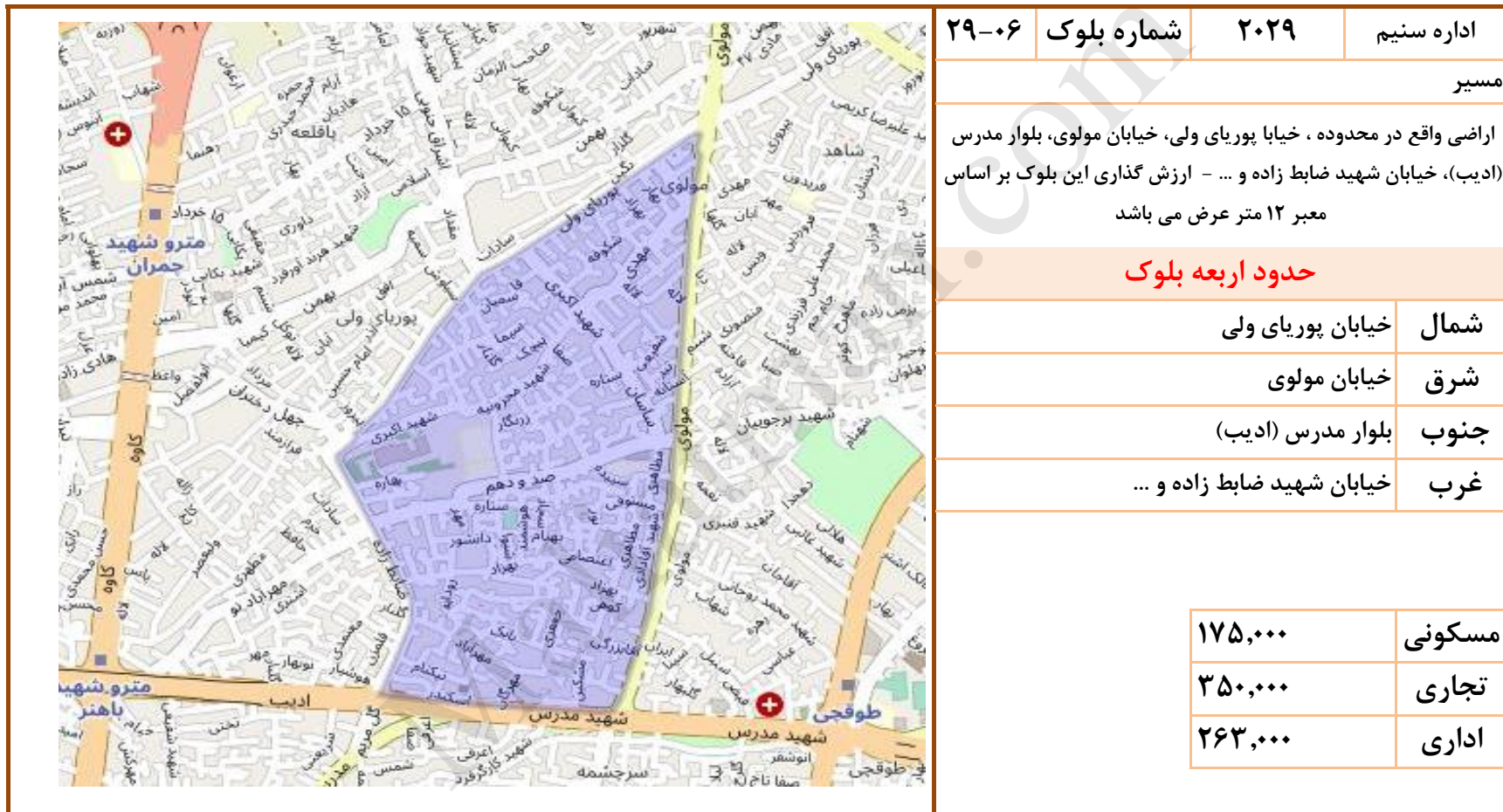
مسیر

اراضی واقع در محدوده ، بزرگراه چمران، خیابان مولوی، خیابان پوریای ولی، خیابان شهید ضابط زاده - ارزش گذاری این بلوک بر اساس معبر ۱۲ متر عرض می باشد

حدود اربعه بلوک

شمال	بزرگراه چمران
شرق	خیابان مولوی
جنوب	خیابان پوریای ولی
غرب	خیابان شهید ضابط زاده

مسکونی	۱۷۵,۰۰۰
تجاری	۳۵۰,۰۰۰
اداری	۲۶۳,۰۰۰



اداره سنیم ۲۰۲۹ شماره بلوک ۰۶-۲۹

مسیر
 اراضی واقع در محدوده ، خیابا پوریای ولی، خیابان مولوی، بلوار مدرس (ادیب)، خیابان شهید ضابط زاده و ... - ارزش گذاری این بلوک بر اساس معبر ۱۲ متر عرض می باشد

حدود اربعه بلوک

شمال	خیابان پوریای ولی
شرق	خیابان مولوی
جنوب	بلوار مدرس (ادیب)
غرب	خیابان شهید ضابط زاده و ...

مسکونی	۱۷۵,۰۰۰
تجاری	۳۵۰,۰۰۰
اداری	۲۶۳,۰۰۰



اداره سنیم ۲۰۲۹ شماره بلوک ۰۷-۲۹

مسیر
 اراضی واقع در محدوده ، بزرگراه چمران، خیابان لاله ، خیابان باقوشخانه و شهید برجویان، خیابان مولوی - ارزش گذاری این بلوک بر اساس معبر ۱۲ متر عرض می باشد

حدود اربعه بلوک

شمال	بزرگراه چمران
شرق	خیابان لاله
جنوب	خیابان باقوشخانه و شهید برجویان
غرب	خیابان مولوی

مسکونی	۱۱۲,۰۰۰
تجاری	۲۲۴,۰۰۰
اداری	۱۶۸,۰۰۰



اداره سنیم ۲۰۲۹ شماره بلوک ۲۹-۰۸

مسیر
 اراضی واقع در محدوده ، خیابان باقوشخانه و شهید بروجویان، خیابان لاله ، بلوار مدرس (ادیب)، خیابان مولوی - ارزش گذاری این بلوک بر اساس معبر ۱۲ متر عرض می باشد

حدود اربعه بلوک

شمال	خیابان باقوشخانه و شهید بروجویان
شرق	خیابان لاله
جنوب	بلوار مدرس (ادیب)
غرب	خیابان مولوی

مسکونی	۱۱۲,۰۰۰
تجاری	۲۲۴,۰۰۰
اداری	۱۶۸,۰۰۰



اداره سنیم	۲۰۲۹	شماره بلوک ۰۹-۲۹
مسیر		
اراضی واقع در محدوده ، بزرگراه چمران، خیابان فروردین ، خیابان لاله، خیابان شاهد - ارزش گذاری این بلوک بر اساس معبر ۱۲ متر عرض می باشد		
حدود اربعه بلوک		
شمال	بزرگراه چمران	
شرق	خیابان فروردین	
جنوب	خیابان لاله	
غرب	خیابان شاهد	
مسکونی	۱۲۶,۰۰۰	
تجاری	۲۵۲,۰۰۰	
اداری	۱۸۹,۰۰۰	



اداره سنیم	۲۰۲۹	شماره بلوک ۰۱۱-۲۹
مسیر		
<p>اراضی واقع در محدوده ، تقاطع خیابان های لاله و اوحدی، خیابان اوحدی، خیابان مصلی و سروش، خیابان لاله - ارزش گذاری این بلوک بر اساس معبر ۱۲ متر عرض می باشد</p>		
حدود اربعه بلوک		
شمال	تقاطع خیابان های لاله و اوحدی	
شرق	خیابان اوحدی	
جنوب	خیابان مصلی و سروش	
غرب	خیابان لاله	
مسکونی	۱۴۰,۰۰۰	
تجاری	۲۸۰,۰۰۰	
اداری	۲۱۰,۰۰۰	



اداره سنیم ۲۰۲۹ شماره بلوک ۲۹-۰۱۲

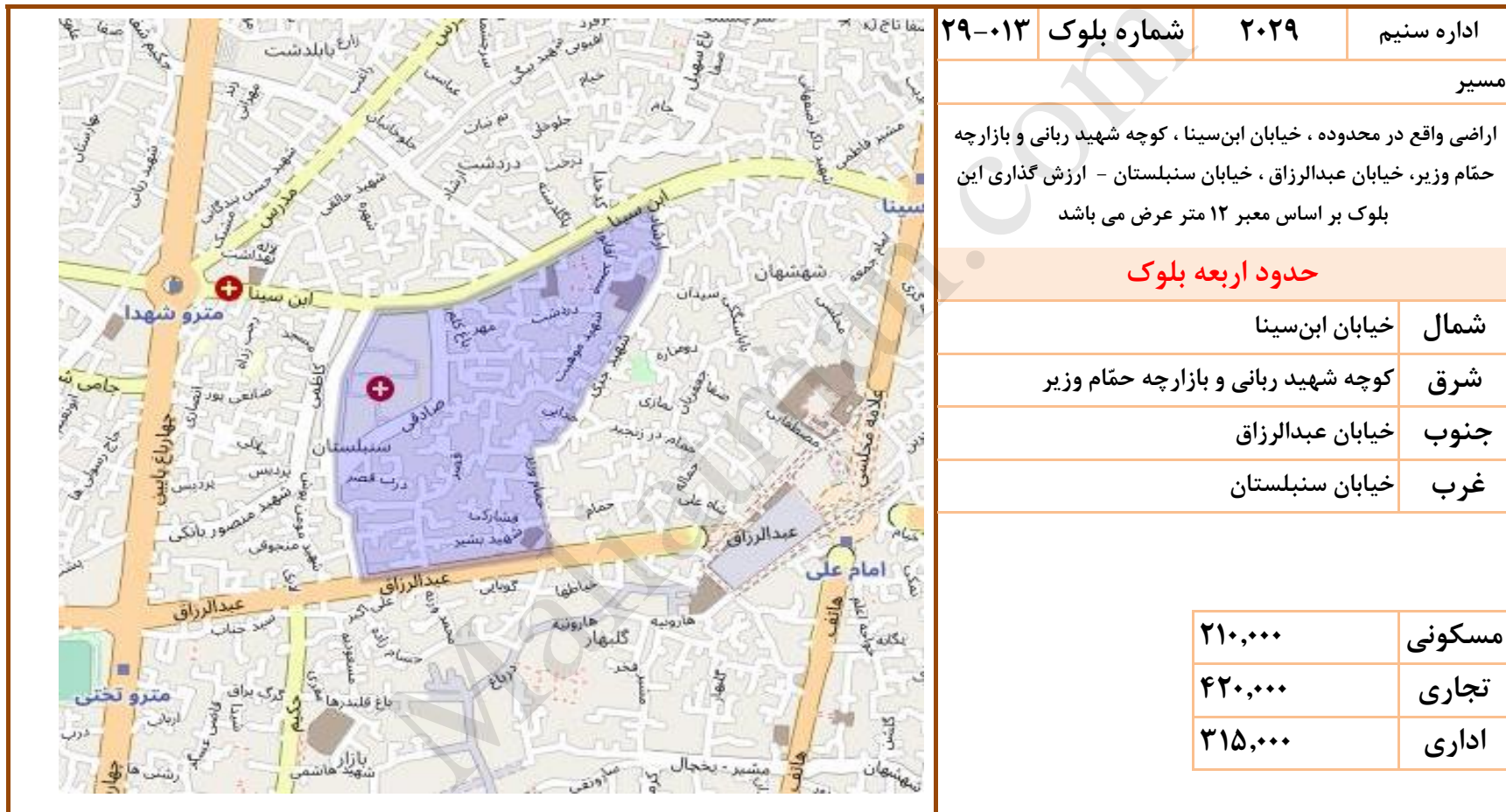
مسیر

اراضی واقع در محدوده ، خیابان ابن سینا ، خیابان سنبلستان، خیابان عبدالرزاق ، خیابان چهارباغ پائین - ارزش گذاری این بلوک بر اساس معبر ۱۲ متر عرض می باشد

حدود اربعه بلوک

شمال	خیابان ابن سینا
شرق	خیابان سنبلستان
جنوب	خیابان عبدالرزاق
غرب	خیابان چهارباغ پائین

مسکونی	۲۱۰,۰۰۰
تجاری	۴۲۰,۰۰۰
اداری	۳۱۵,۰۰۰



اداره سنیم ۲۰۲۹ شماره بلوک ۲۹-۰۱۳

مسیر

اراضی واقع در محدوده ، خیابان ابن سینا ، کوچه شهید ربانی و بازارچه حمام وزیر، خیابان عبدالرزاق ، خیابان سنبلستان - ارزش گذاری این بلوک بر اساس معبر ۱۲ متر عرض می باشد

حدود اربعه بلوک

شمال	خیابان ابن سینا
شرق	کوچه شهید ربانی و بازارچه حمام وزیر
جنوب	خیابان عبدالرزاق
غرب	خیابان سنبلستان

مسکونی	۲۱۰,۰۰۰
تجاری	۴۲۰,۰۰۰
اداری	۳۱۵,۰۰۰





اداره سنیم ۲۰۲۹ شماره بلوک ۲۹-۰۱۵

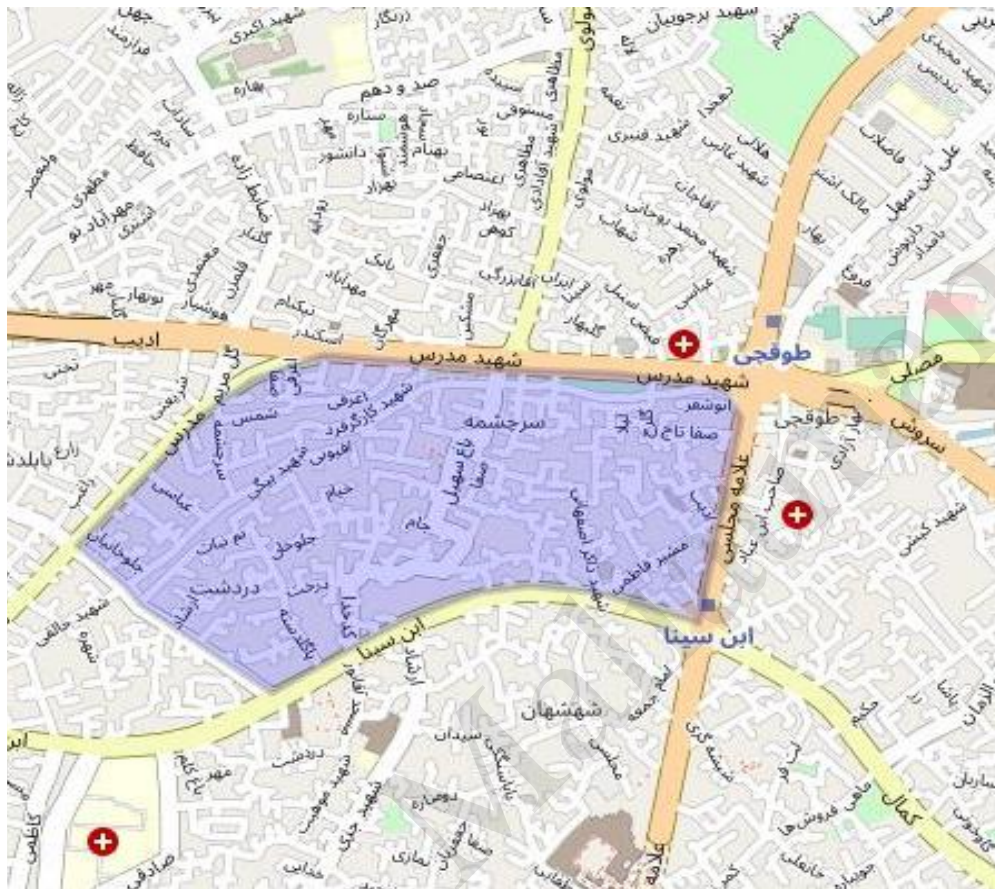
مسیر

اراضی واقع در محدوده ، خیابان مدرس، خیابان دردمشت، خیابان ابن سینا ، میدان شهدا - ارزش گذاری این بلوک بر اساس معبر ۱۲ متر عرض می باشد

حدود اربعه بلوک

شمال	خیابان مدرس
شرق	خیابان دردمشت
جنوب	خیابان ابن سینا
غرب	میدان شهدا

مسکونی	۲۱۰,۰۰۰
تجاری	۴۲۰,۰۰۰
اداری	۳۱۵,۰۰۰



اداره سنیم ۲۰۲۹ شماره بلوک ۰۱۶-۲۹

مسیر

اراضی واقع در محدوده ، بلوار آیت الله مدرس، خیابان علامه مجلسی، خیابان ابن سینا ، خیابان دردشت - ارزش گذاری این بلوک بر اساس معبر ۱۲ متر عرض می باشد

حدود اربعه بلوک

شمال	بلوار آیت الله مدرس
شرق	خیابان علامه مجلسی
جنوب	خیابان ابن سینا
غرب	خیابان دردشت

مسکونی	۲۱۰,۰۰۰
تجاری	۴۲۰,۰۰۰
اداری	۳۱۵,۰۰۰



اداره سنیم ۲۰۳۰ شماره بلوک ۳۰-۰۲

مسیر
 اراضی واقع در محدوده ، خیابان لاله ، خیابان شهید محمود خیری ،
 خیابان شیخ طوسی ، خیابان شهید چراغی - ارزش گذاری این بلوک بر
 اساس معبر ۱۲ متر عرض می باشد

حدود اربعه بلوک

شمال	خیابان لاله
شرق	خیابان شهید محمود خیری
جنوب	خیابان شیخ طوسی
غرب	خیابان شهید چراغی

مسکونی	۱۵۴,۰۰۰
تجاری	۳۰۸,۰۰۰
اداری	۲۳۱,۰۰۰



اداره سنیم ۲۰۳۰ شماره بلوک ۰۱-۳۰

مسیر

اراضی واقع در محدوده ، تقاطع خیابان های لاله و شهید چراغی، خیابان شهید چراغی، خیابان شیخ طوسی و اوحدی ، خیابان لاله - ارزش گذاری این بلوک بر اساس معبر ۱۲ متر عرض می باشد

حدود اربعه بلوک

شمال	تقاطع خیابان های لاله و شهید چراغی
شرق	خیابان شهید چراغی
جنوب	خیابان شیخ طوسی و اوحدی
غرب	خیابان لاله

مسکونی	۱۴۷,۰۰۰
تجاری	۲۹۴,۰۰۰
اداری	۲۲۱,۰۰۰



اداره سنیم	۲۰۳۰	شماره بلوک ۳-۰۳
مسیر		
<p>اراضی واقع در محدوده ، تقاطع غیر همسطح چمران، خیابان پروین اعتصامی، خیابان شیخ طوسی ، خیابان شهید محمود خیری - ارزش گذاری این بلوک بر اساس معبر ۱۲ متر عرض می باشد</p>		
حدود اربعه بلوک		
شمال	تقاطع غیر همسطح چمران	
شرق	خیابان پروین اعتصامی	
جنوب	خیابان شیخ طوسی	
غرب	خیابان شهید محمود خیری	
مسکونی	۱۵۴,۰۰۰	
تجاری	۳۰۸,۰۰۰	
اداری	۲۳۱,۰۰۰	



اداره سنیم	۲۰۳۰	شماره بلوک ۳۰-۰۴
مسیر		
اراضی واقع در محدوده ، خیابان شیخ طوسی ، خیابان پروین اعتصامی، خیابان عطارنیشابوری، خیابان شهید مطلبی فشارکی - ارزش گذاری این بلوک بر اساس معبر ۱۲ متر عرض می باشد		
حدود اربعه بلوک		
شمال	خیابان شیخ طوسی	
شرق	خیابان پروین اعتصامی	
جنوب	خیابان عطارنیشابوری	
غرب	خیابان شهید مطلبی فشارکی	
مسکونی	۱۴۰,۰۰۰	
تجاری	۲۸۰,۰۰۰	
اداری	۲۱۰,۰۰۰	



اداره سنیم ۲۰۳۰ شماره بلوک ۰۵-۰۳۰

مسیر

اراضی واقع در محدوده ، خیابان شیخ طوسی ، خیابان شهید مطلبی فشارکی ، خیابان عطارنیشابوری، خیابان اوحدی - ارزش گذاری این بلوک بر اساس معیار ۱۲ متر عرض می باشد

حدود اربعه بلوک

شمال	خیابان شیخ طوسی
شرق	خیابان شهید مطلبی فشارکی
جنوب	خیابان عطارنیشابوری
غرب	خیابان اوحدی

مسکونی	۱۴۰,۰۰۰
تجاری	۲۸۰,۰۰۰
اداری	۲۱۰,۰۰۰



اداره سنیم ۲۰۳۰ شماره بلوک ۰۶-۳۰

مسیر

اراضی واقع در محدوده ، خیابان شیخ طوسی ، خیابان فجر ، خیابان معراج ، خیابان پروین اعتصامی - ارزش گذاری این بلوک بر اساس معبر ۱۲ متر عرض می باشد

حدود اربعه بلوک

شمال	خیابان شیخ طوسی
شرق	خیابان فجر
جنوب	خیابان معراج
غرب	خیابان پروین اعتصامی

مسکونی	۱۲۶,۰۰۰
تجاری	۲۵۲,۰۰۰
اداری	۱۸۹,۰۰۰



اداره سنیم	۲۰۳۰	شماره بلوک ۰۷-۳۰
مسیر		
<p>اراضی واقع در محدوده ، خیابان شیخ طوسی ، خیابان دکتر عبدالحسین زرین کوب، خیابان معراج ، خیابان فجر - ارزش گذاری این بلوک بر اساس معیار ۱۲ متر عرض می باشد</p>		
حدود اربعه بلوک		
شمال	خیابان شیخ طوسی	
شرق	خیابان دکتر عبدالحسین زرین کوب	
جنوب	خیابان معراج	
غرب	خیابان فجر	
مسکونی	۱۳۴,۰۰۰	
تجاری	۲۶۸,۰۰۰	
اداری	۲۰۱,۰۰۰	



اداره سنیم ۲۰۳۰ شماره بلوک ۳۰-۰۸

مسیر

اراضی واقع در محدوده ، بزرگراه شهید اردستانی ، خیابان شیخ طوسی ، خیابان شیخ طوسی ، خیابان پروین اعتصامی - ارزش گذاری این بلوک بر اساس معبر ۱۲ متر عرض می باشد

حدود اربعه بلوک

شمال	بزرگراه شهید اردستانی
شرق	خیابان شیخ طوسی
جنوب	خیابان شیخ طوسی
غرب	خیابان پروین اعتصامی

مسکونی	۱۳۴,۰۰۰
تجاری	۲۶۸,۰۰۰
اداری	۲۰۱,۰۰۰



اداره سنیم	۲۰۳۰	شماره بلوک ۰۹-۳۰
------------	------	------------------

مسیر
 اراضی واقع در محدوده ، بزرگراه شهید اردستانی ، بزرگراه شهید آقابابائی، خیابان معراج ، خیابان شیخ طوسی و دکتر عبدالحسین زرین کوب - ارزش گذاری این بلوک بر اساس معبر ۱۲ متر عرض می باشد

حدود اربعه بلوک

شمال	بزرگراه شهید اردستانی
شرق	بزرگراه شهید آقابابائی
جنوب	خیابان معراج
غرب	خیابان شیخ طوسی و دکتر عبدالحسین

مسکونی	۱۱۲,۰۰۰
تجاری	۲۲۴,۰۰۰
اداری	۱۶۸,۰۰۰



اداره سنیم ۲۰۳۰ شماره بلوک ۳۰-۱۰

مسیر

اراضی واقع در محدوده ، بزرگراه شهید اردستانی ، امتداد جاده اندوان تا بزرگراه اردستانی (منصور رئیسی)، خیابان شهید خزائی، بزرگراه شهید آقابابائی - ارزش گذاری این بلوک بر اساس معبر ۱۲ متر عرض می باشد

حدود اربعه بلوک

شمال	بزرگراه شهید اردستانی
شرق	امتداد جاده اندوان تا بزرگراه اردستانی (منصور رئیسی)
جنوب	خیابان شهید خزائی
غرب	بزرگراه شهید آقابابائی

مسکونی	۱۱۲,۰۰۰
تجاری	۲۲۴,۰۰۰
اداری	۱۶۸,۰۰۰



اداره سنیم	۲۰۳۰	شماره بلوک ۰۱۲-۳۰
------------	------	-------------------

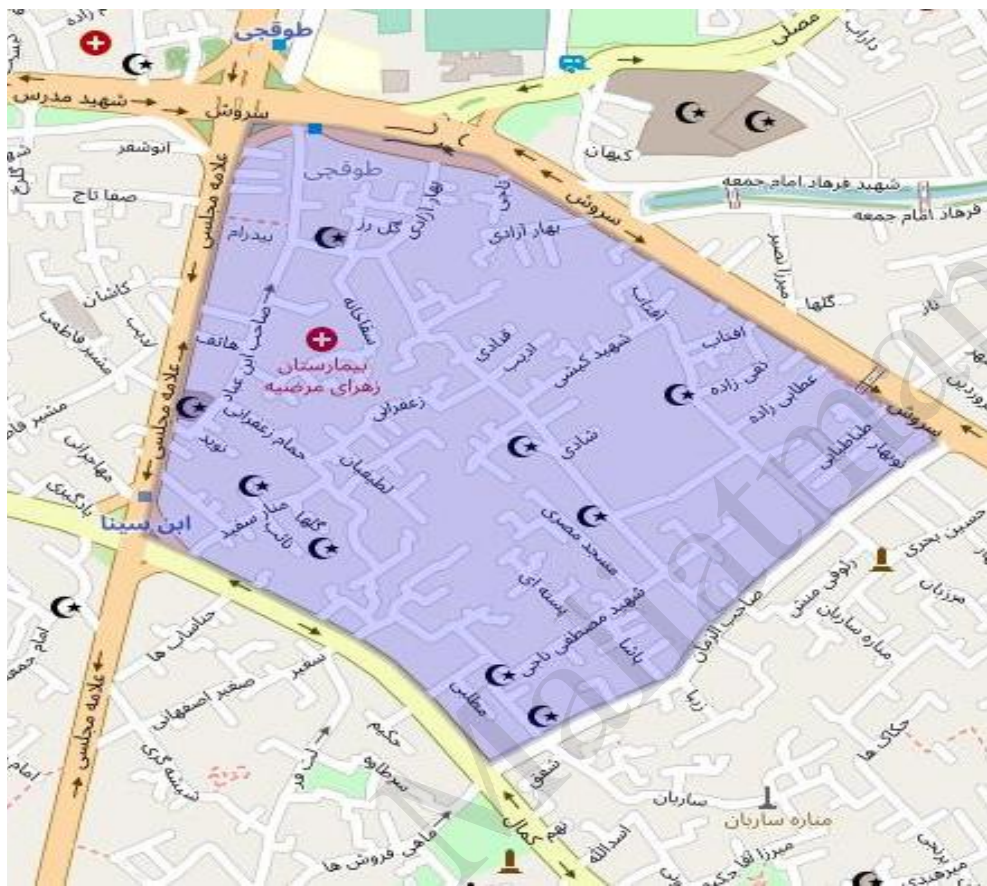
مسیر

اراضی واقع در محدوده ، تقاطع خیابان ولایت و خیابان آیت الله خاتون آبادی، خیابان آیت الله خاتون آبادی، خیابان چنگان (رویان)، خیابان ولایت - ارزش گذاری این بلوک بر اساس معبر ۱۲ متر عرض می باشد

حدود اربعه بلوک

شمال	تقاطع خیابان ولایت و خیابان آیت الله خاتون آبادی
شرق	خیابان آیت الله خاتون آبادی
جنوب	خیابان چنگان (رویان)
غرب	خیابان ولایت

مسکونی	۸۴,۰۰۰
تجاری	۱۶۸,۰۰۰
اداری	۱۲۶,۰۰۰



اداره سنیم ۲۰۳۱ شماره بلوک ۰۲-۳۱

مسیر

اراضی واقع در محدوده ، خیابان سروش، خیابان صغیر اصفهانی ، خیابان کمال، خیابان صاحب الزمان - ارزش گذاری این بلوک بر اساس معبر ۱۲ متر عرض می باشد

حدود اربعه بلوک

شمال	خیابان سروش
شرق	خیابان صغیر اصفهانی
جنوب	خیابان کمال
غرب	خیابان صاحب الزمان

مسکونی	۱۹۶,۰۰۰
تجاری	۳۹۲,۰۰۰
اداری	۲۹۴,۰۰۰



اداره سنیم ۲۰۳۱ شماره بلوک ۳۱-۰۴

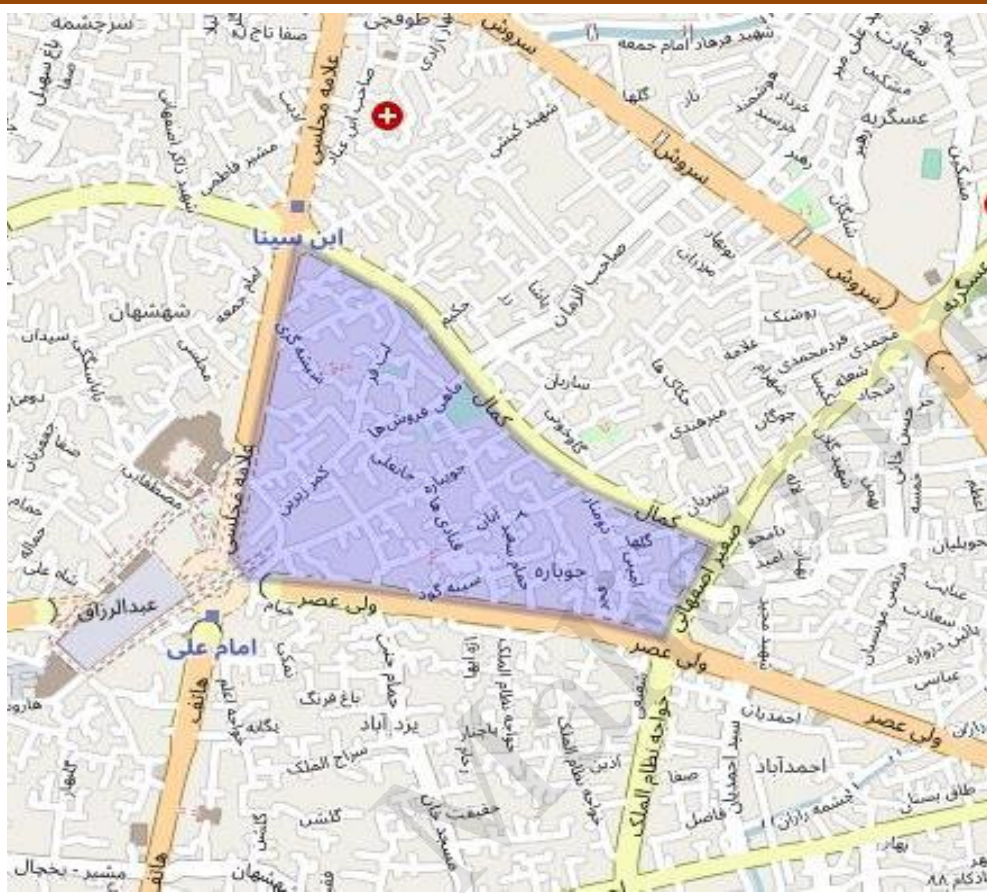
مسیر

اراضی واقع در محدوده ، خیابان ولیعصر، خیابان خواجه نظام الملک، خیابان احمدآباد، خیابان هاتف - ارزش گذاری این بلوک بر اساس معیار ۱۲ متر عرض می باشد

حدود اربعه بلوک

شمال	خیابان ولیعصر
شرق	خیابان خواجه نظام الملک
جنوب	خیابان احمدآباد
غرب	خیابان هاتف

مسکونی	۲۵۲,۰۰۰
تجاری	۵۰۴,۰۰۰
اداری	۳۷۸,۰۰۰



اداره سنیم ۲۰۳۱ شماره بلوک ۳۱-۰۶

مسیر

اراضی واقع در محدوده ، تقاطع خیابان سروش و صغیر اصفهانی، خیابان سروش، خیابان ولیعصر، خیابان صغیر اصفهانی - ارزش گذاری این بلوک بر اساس معیار ۱۲ متر عرض می باشد

حدود اربعه بلوک

شمال	تقاطع خیابان سروش و صغیر اصفهانی
شرق	خیابان سروش
جنوب	خیابان ولیعصر
غرب	خیابان صغیر اصفهانی

مسکونی	۲۳۸,۰۰۰
تجاری	۴۷۶,۰۰۰
اداری	۳۵۷,۰۰۰



اداره سنیم ۲۰۳۱ شماره بلوک ۰۹-۳۱

مسیر

اراضی واقع در محدوده ، خیابان عسکریه ، بلوار پروین ، خیابان حکیم شفایى اول، خیابان دشتستان - ارزش گذاری این بلوک بر اساس معبر ۱۲ متر عرض می باشد

حدود اربعه بلوک

شمال	خیابان عسکریه
شرق	بلوار پروین
جنوب	خیابان حکیم شفایى اول
غرب	خیابان دشتستان

مسکونی	۳۵۰,۰۰۰
تجاری	۷۰۰,۰۰۰
اداری	۵۲۵,۰۰۰



اداره سنیم ۲۰۳۱ شماره بلوک ۰۱-۳۱

مسیر

اراضی واقع در محدوده ، خیابان سروش، خیابان صاحب الزمان ، خیابان کمال، خیابان مجلسی - ارزش گذاری این بلوک بر اساس معبر ۱۲ متر عرض می باشد

حدود اربعه بلوک

شمال	خیابان سروش
شرق	خیابان صاحب الزمان
جنوب	خیابان کمال
غرب	خیابان مجلسی

مسکونی	۱۹۶,۰۰۰
تجاری	۳۹۲,۰۰۰
اداری	۲۹۴,۰۰۰



اداره سنیم ۲۰۳۱ شماره بلوک ۳-۰۳-۳۱

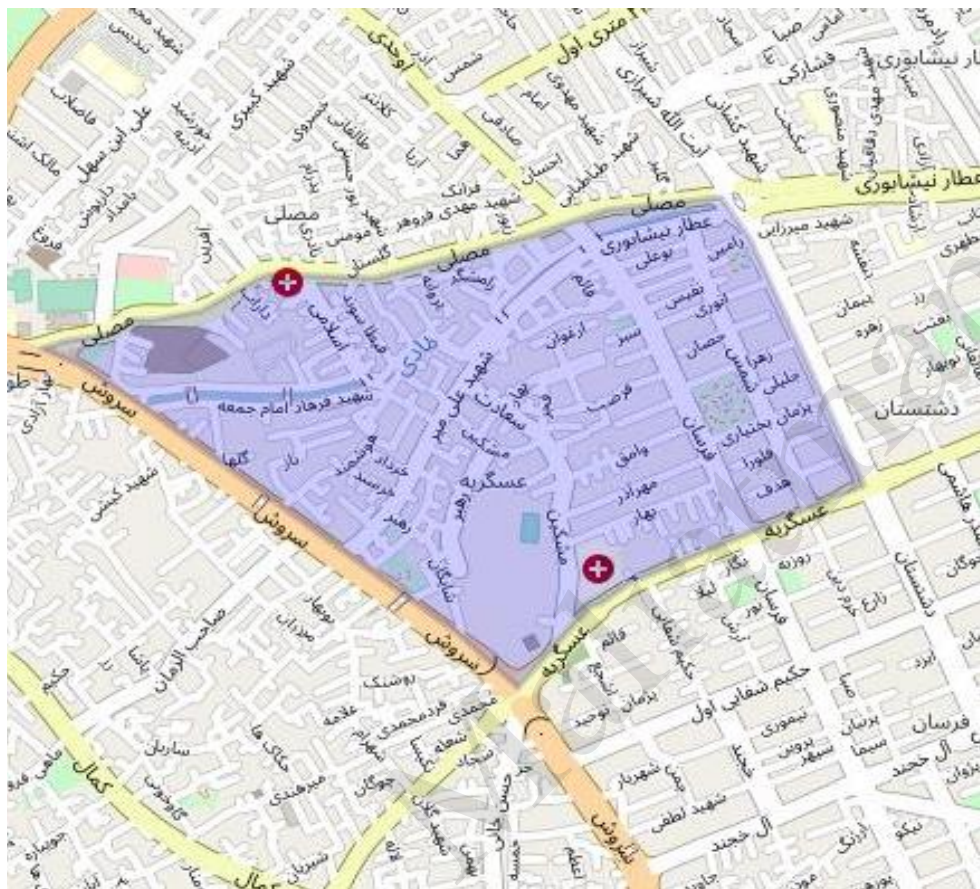
مسیر

اراضی واقع در محدوده ، خیابان کمال ، خیابان صغیر ، خیابان ولیعصر ، خیابان مجلسی - ارزش گذاری این بلوک بر اساس معبر ۱۲ متر عرض می باشد

حدود اربعه بلوک

شمال	خیابان کمال
شرق	خیابان صغیر
جنوب	خیابان ولیعصر
غرب	خیابان مجلسی

مسکونی	۲۱۰,۰۰۰
تجاری	۴۲۰,۰۰۰
اداری	۳۱۵,۰۰۰



اداره سنیم ۲۰۳۱ شماره بلوک ۰۵-۳۱

مسیر

اراضی واقع در محدوده ، خیابان ولیعصر، میدان احمدآباد، خیابان احمدآباد، خیابان خواجه نظام الملک - ارزش گذاری این بلوک بر اساس معبر ۱۲ متر عرض می باشد

حدود اربعه بلوک

شمال	خیابان ولیعصر
شرق	میدان احمدآباد
جنوب	خیابان احمدآباد
غرب	خیابان خواجه نظام الملک

مسکونی	۲۶۰,۰۰۰
تجاری	۵۲۱,۰۰۰
اداری	۳۹۱,۰۰۰



اداره سنیم ۲۰۳۱ شماره بلوک ۰۷-۳۱

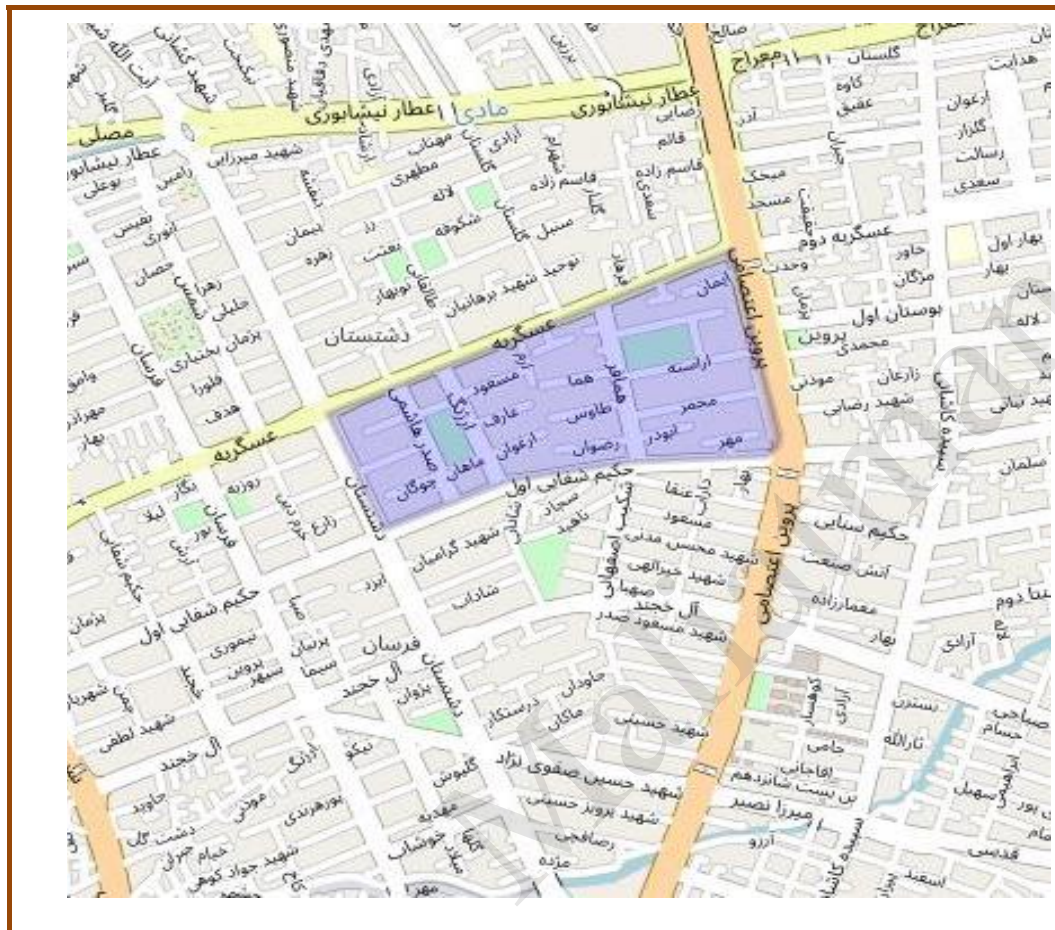
مسیر

اراضی واقع در محدوده ، خیابان مصلى ، خیابان دشتستان ، خیابان
عسگریه ، خیابان سروش - ارزش گذاری این بلوک بر اساس معیار ۱۲
متر عرض می باشد

حدود اربعه بلوک

شمال	خیابان مصلى
شرق	خیابان دشتستان
جنوب	خیابان عسگریه
غرب	خیابان سروش

مسکونی	۳۲۲,۰۰۰
تجاری	۶۴۴,۰۰۰
اداری	۴۸۳,۰۰۰



اداره سنیم	۲۰۳۱	شماره بلوک ۰۸-۳۱
مسیر		
<p>اراضی واقع در محدوده ، خیابان عطار نیشابوری، خیابان پروین، خیابان عسگریه ، خیابان دشتستان - ارزش گذاری این بلوک بر اساس معبر ۱۲ متر عرض می باشد</p>		
حدود اربعه بلوک		
شمال	خیابان عطار نیشابوری	
شرق	خیابان پروین	
جنوب	خیابان عسگریه	
غرب	خیابان دشتستان	
مسکونی	۳۵۰,۰۰۰	
تجاری	۷۰۰,۰۰۰	
اداری	۵۲۵,۰۰۰	



اداره سنیم	۲۰۳۱	شماره بلوک ۰۱۰-۳۱
مسیر		
اراضی واقع در محدوده ، خیابان عسکریه ، خیابان دشتستان، خیابان حکیم شقایب اول، خیابان سروش - ارزش گذاری این بلوک بر اساس معبر ۱۲ متر عرض می باشد		
حدود اربعه بلوک		
شمال	خیابان عسکریه	
شرق	خیابان دشتستان	
جنوب	خیابان حکیم شقایب اول	
غرب	خیابان سروش	
مسکونی	۳۵۰,۰۰۰	
تجاری	۷۰۰,۰۰۰	
اداری	۵۲۵,۰۰۰	



اداره سنیم ۲۰۳۱ شماره بلوک ۳۱-۰۱۱

مسیر

اراضی واقع در محدوده ، خیابان حکیم شقایب اول، خیابان دشتستان، خیابان آل خجند، خیابان سروش - ارزش گذاری این بلوک بر اساس معبر ۱۲ متر عرض می باشد

حدود اربعه بلوک

شمال	خیابان حکیم شقایب اول
شرق	خیابان دشتستان
جنوب	خیابان آل خجند
غرب	خیابان سروش

مسکونی	۳۵۰,۰۰۰
تجاری	۷۰۰,۰۰۰
اداری	۵۲۵,۰۰۰



اداره سنیم	۲۰۳۱	شماره بلوک	۳۱-۰۱۳
مسیر			
<p>اراضی واقع در محدوده ، خیابان آل خجند، بلوار پروین ، تقاطع بلوار پروین و خیابان دشتستان، خیابان دشتستان - ارزش گذاری این بلوک بر اساس معبر ۱۲ متر عرض می باشد</p>			
حدود اربعه بلوک			
شمال	خیابان آل خجند		
شرق	بلوار پروین		
جنوب	تقاطع بلوار پروین و خیابان دشتستان		
غرب	خیابان دشتستان		
مسکونی	۳۵۰,۰۰۰	تجاری	۷۰۰,۰۰۰
اداری	۵۲۵,۰۰۰		



اداره سنیم ۲۰۳۱ شماره بلوک ۳۱-۰۱۴

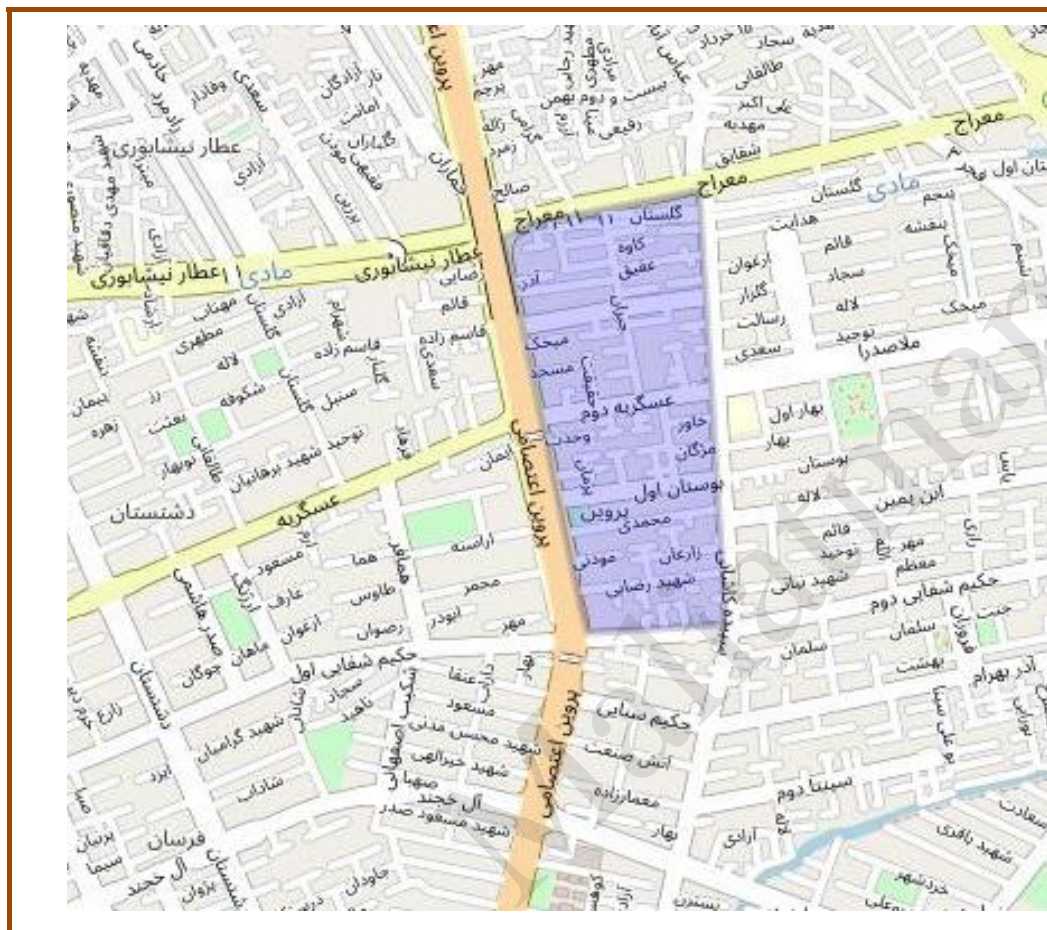
مسیر

اراضی واقع در محدوده ، خیابان آل خجند، خیابان دشتستان و خیابان پروین، خیابان جی، خیابان سروش - ارزش گذاری این بلوک بر اساس معبر ۱۲ متر عرض می باشد

حدود اربعه بلوک

شمال	خیابان آل خجند
شرق	خیابان دشتستان و خیابان پروین
جنوب	خیابان جی
غرب	خیابان سروش

مسکونی	۳۰۸,۰۰۰
تجاری	۶۱۶,۰۰۰
اداری	۴۶۲,۰۰۰



اداره سنیم ۲۰۴۰ شماره بلوک ۴۰-۰۱

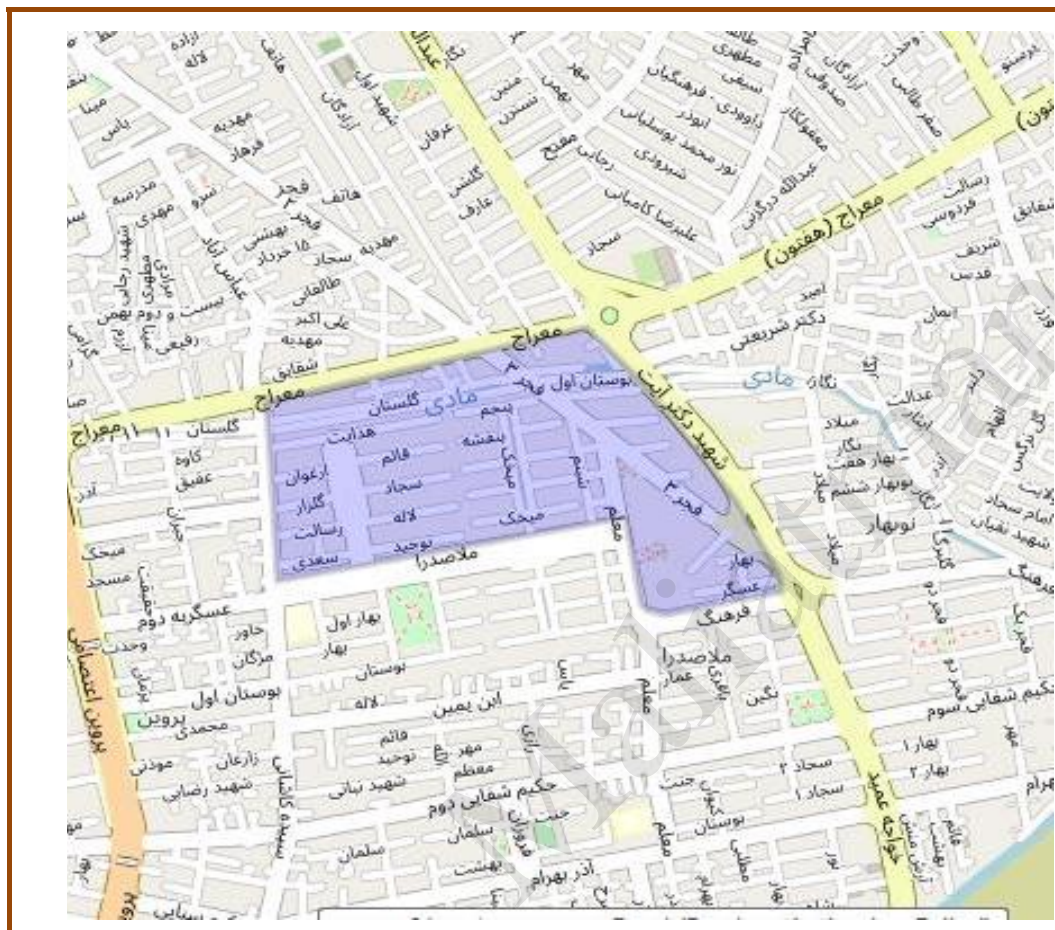
مسیر

اراضی واقع در محدوده ، خیابان معراج ، خیابان سپیده کاشانی، خیابان حکیم شفایی دوم، خیابان پروین - ارزش گذاری این بلوک بر اساس معبر ۱۲ متر عرض می باشد

حدود اربعه بلوک

شمال	خیابان معراج
شرق	خیابان سپیده کاشانی
جنوب	خیابان حکیم شفایی دوم
غرب	خیابان پروین

مسکونی	۲۵۲,۰۰۰
تجاری	۵۰۴,۰۰۰
اداری	۳۷۸,۰۰۰



اداره سنیم ۲۰۴۰ شماره بلوک ۲-۴۰

مسیر

اراضی واقع در محدوده ، خیابان معراج ، بلوار شهید دکتر آیت، خیابان ملاصدرا و فرهنگ، خیابان سپیده کاشانی - ارزش گذاری این بلوک بر اساس معبر ۱۲ متر عرض می باشد

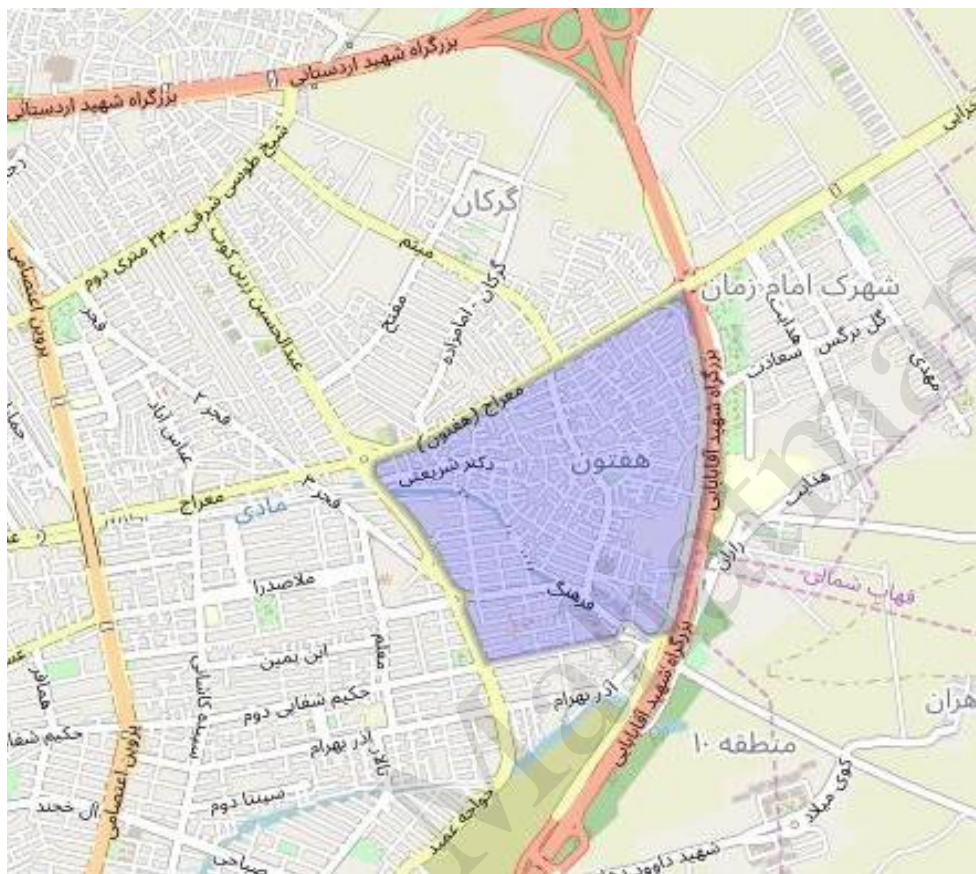
حدود اربعه بلوک

شمال	خیابان معراج
شرق	بلوار شهید دکتر آیت
جنوب	خیابان ملاصدرا و فرهنگ
غرب	خیابان سپیده کاشانی

مسکونی	۲۱۴,۰۰۰
تجاری	۴۲۸,۰۰۰
اداری	۳۲۱,۰۰۰



اداره سنیم	۲۰۴۰	شماره بلوک ۳-۰۳-۴۰
مسیر		
<p>اراضی واقع در محدوده ، خیابان ملاصدرا و فرهنگ، خیابان های کیوان و خواجه عمید، خیابان حکیم شفایی دوم، خیابان سپیده کاشانی - ارزش گذاری این بلوک بر اساس معبر ۱۲ متر عرض می باشد</p>		
حدود اربعه بلوک		
شمال	خیابان ملاصدرا و فرهنگ	
شرق	خیابان های کیوان و خواجه عمید	
جنوب	خیابان حکیم شفایی دوم	
غرب	خیابان سپیده کاشانی	
مسکونی	۲۱۴,۰۰۰	
تجاری	۴۲۸,۰۰۰	
اداری	۳۲۱,۰۰۰	



اداره سنیم	۲۰۴۰	شماره بلوک ۴۰-۰۴
------------	------	------------------

مسیر

اراضی واقع در محدوده ، خیابان معراج ، بزرگراه شهید آقابابائی، خیابان حکیم شفایی سوم، بلوار شهید دکتر آیت - ارزش گذاری این بلوک بر اساس معبر ۱۲ متر عرض می باشد

حدود اربعه بلوک

شمال	خیابان معراج
شرق	بزرگراه شهید آقابابائی
جنوب	خیابان حکیم شفایی سوم
غرب	بلوار شهید دکتر آیت

مسکونی	۲۱۴,۰۰۰
تجاری	۴۲۸,۰۰۰
اداری	۳۲۱,۰۰۰



اداره سنیم	۲۰۴۰	شماره بلوک ۰۵-۴۰
مسیر		
<p>اراضی واقع در محدوده ، خیابان حکیم شفایی سوم، بزرگراه شهید آقابابایی، تقاطع آقابابایی و خواجه عمید، خواجه عمید - ارزش گذاری این بلوک بر اساس معبر ۱۲ متر عرض می باشد</p>		
حدود اربعه بلوک		
شمال	خیابان حکیم شفایی سوم	
شرق	بزرگراه شهید آقابابایی	
جنوب	تقاطع آقابابایی و خواجه عمید	
غرب	خواجه عمید	
مسکونی	۲۱۴,۰۰۰	
تجاری	۴۲۸,۰۰۰	
اداری	۳۲۱,۰۰۰	



اداره سنیم	۲۰۴۰	شماره بلوک ۰۶-۰۴۰
مسیر		
اراضی واقع در محدوده ، خیابان حکیم شفایی دوم، خیابان های کیوان و خواجه عمید، چشمه تالار و خیابان صباحی، خیابان پروین - ارزش گذاری این بلوک بر اساس معبر ۱۲ متر عرض می باشد		
حدود اربعه بلوک		
شمال	خیابان حکیم شفایی دوم	
شرق	خیابان های کیوان و خواجه عمید	
جنوب	چشمه تالار و خیابان صباحی	
غرب	خیابان پروین	
مسکونی	۲۱۴,۰۰۰	
تجاری	۴۲۸,۰۰۰	
اداری	۳۲۱,۰۰۰	



اداره سنیم ۲۰۴۰ شماره بلوک ۴۰-۰۸

مسیر
 اراضی واقع در محدوده ، خیابان صباچی، خیابان های خواجه عمید،
 خیابان قدسی و میرزا نصیر، خیابان پروین - ارزش گذاری این بلوک بر
 اساس معبر ۱۲ متر عرض می باشد

حدود اربعه بلوک

شمال	خیابان صباچی
شرق	خیابان های خواجه عمید
جنوب	خیابان قدسی و میرزا نصیر
غرب	خیابان پروین

مسکونی	۲۱۰,۰۰۰
تجاری	۴۲۰,۰۰۰
اداری	۳۱۵,۰۰۰



اداره سنیم ۲۰۴۰ شماره بلوک ۴۰-۰۹

مسیر

اراضی واقع در محدوده ، خیابان قدسی و میرزا نصیر، خیابان های خواجه عمید، خیابان هفت تیر و ویلا، خیابان پروین - ارزش گذاری این بلوک بر اساس معیار ۱۲ متر عرض می باشد

حدود اربعه بلوک

شمال	خیابان قدسی و میرزا نصیر
شرق	خیابان های خواجه عمید
جنوب	خیابان هفت تیر و ویلا
غرب	خیابان پروین

مسکونی	۲۱۰,۰۰۰
تجاری	۴۲۰,۰۰۰
اداری	۳۱۵,۰۰۰



اداره سنیم	۲۰۴۰	شماره بلوک	۴۰-۰۱۰
مسیر			
اراضی واقع در محدوده ، خیابان هفت تیر و ویلا، خیابان های خواجه عمید، خیابان جی، بلوار پروین اعتصامی - ارزش گذاری این بلوک بر اساس معبر ۱۲ متر عرض می باشد			
حدود اربعه بلوک			
شمال	خیابان هفت تیر و ویلا		
شرق	خیابان های خواجه عمید		
جنوب	خیابان جی		
غرب	بلوار پروین اعتصامی		
مسکونی	۲۱۰,۰۰۰		
تجاری	۴۲۰,۰۰۰		
اداری	۳۱۵,۰۰۰		



اداره سنیم ۲۰۴۰ شماره بلوک ۴۰-۰۱۵

مسیر

اراضی واقع در محدوده ، خیابان گاز، خیابان کنگاز و امتداد خط فرضی تا خیابان گاز، خیابان جی، خیابان لاله و اطشاران - ارزش گذاری این بلوک بر اساس معبر ۱۲ متر عرض می باشد

حدود اربعه بلوک

شمال	خیابان گاز
شرق	خیابان کنگاز و امتداد خط فرضی تا خیابان گاز
جنوب	خیابان جی
غرب	خیابان لاله و اطشاران

مسکونی	۹۱,۰۰۰
تجاری	۱۸۲,۰۰۰
اداری	۱۳۷,۰۰۰



اداره سنیم ۲۰۴۰ شماره بلوک ۰۱۶-۴۰

مسیر

اراضی واقع در محدوده ، خیابان گاز، خیابان شهدای ستار، خیابان جی، خیابان کنگاز و امتداد خط فرضی تا خیابان گاز - ارزش گذاری این بلوک بر اساس معبر ۱۲ متر عرض می باشد

حدود اربعه بلوک

شمال	خیابان گاز
شرق	خیابان شهدای ستار
جنوب	خیابان جی
غرب	خیابان کنگاز و امتداد خط فرضی تا خیابان گاز

مسکونی	۹۱,۰۰۰
تجاری	۱۸۲,۰۰۰
اداری	۱۳۷,۰۰۰



اداره سنیم ۲۰۴۰ شماره بلوک ۱۷-۰۴۰

مسیر

اراضی واقع در محدوده ، خیابان گاز، خیابان سلمان، خیابان جی، خیابان شهدای ستار - ارزش گذاری این بلوک بر اساس معبر ۱۲ متر عرض می باشد

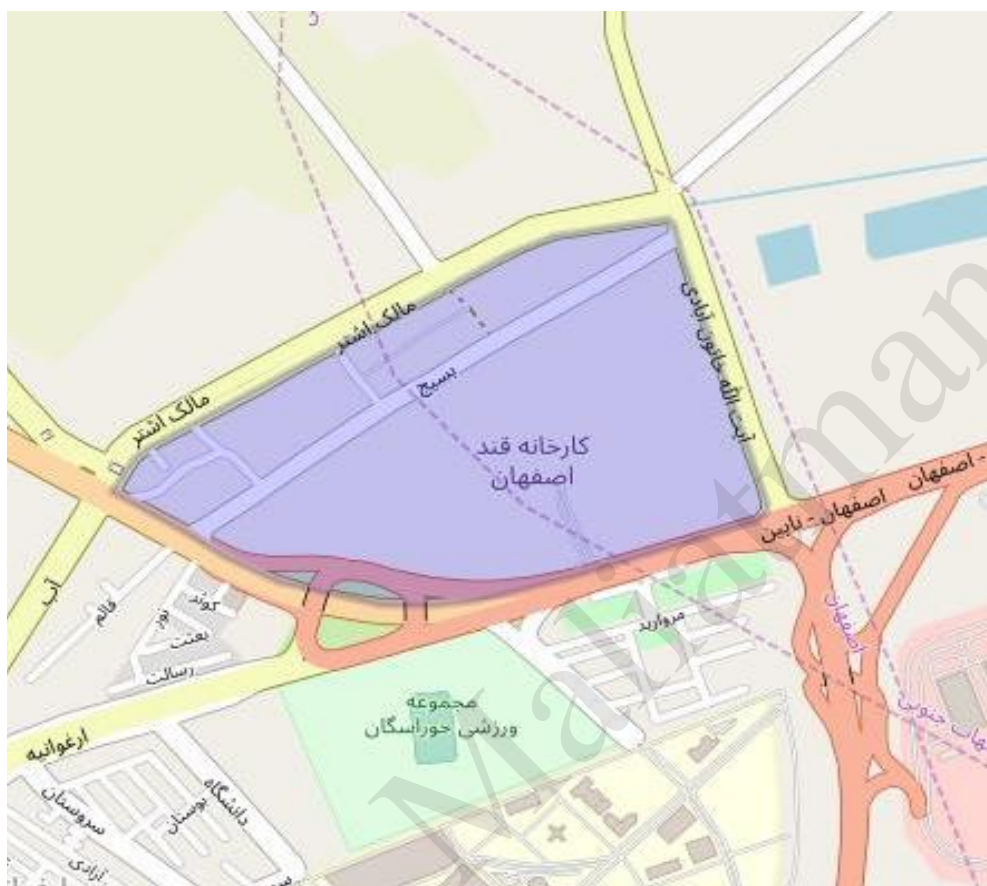
حدود اربعه بلوک

شمال	خیابان گاز
شرق	خیابان سلمان
جنوب	خیابان جی
غرب	خیابان شهدای ستار

مسکونی	۹۱,۰۰۰
تجاری	۱۸۲,۰۰۰
اداری	۱۳۷,۰۰۰

اداره سنیم	۲۰۴۰	شماره بلوک ۲۰-۴۰
مسیر		
<p>اراضی واقع در محدوده ، خیابان چنگان، خیابان آیت الله خاتون آبادی، بلوار مالک اشتر ، بلوار مالک اشتر غربی - ارزش گذاری این بلوک بر اساس معبر ۱۲ متر عرض می باشد</p>		
حدود اربعه بلوک		
شمال	خیابان چنگان	
شرق	خیابان آیت الله خاتون آبادی	
جنوب	بلوار مالک اشتر	
غرب	بلوار مالک اشتر غربی	
مسکونی	۷۷,۰۰۰	
تجاری	۱۵۴,۰۰۰	
اداری	۱۱۶,۰۰۰	





اداره سنیم	۲۰۴۰	شماره بلوک	۴۰-۰۲۱
------------	------	------------	--------

مسیر

اراضی واقع در محدوده ، بلوار مالک اشتر ، خیابان آیت الله خاتون آبادی، جاده نائین، خیابان جی - ارزش گذاری این بلوک بر اساس معیار ۱۲ متر عرض می باشد

حدود اربعه بلوک

شمال	بلوار مالک اشتر
شرق	خیابان آیت الله خاتون آبادی
جنوب	جاده نائین
غرب	خیابان جی

مسکونی	۷۰,۰۰۰
تجاری	۱۴۰,۰۰۰
اداری	۱۰۵,۰۰۰



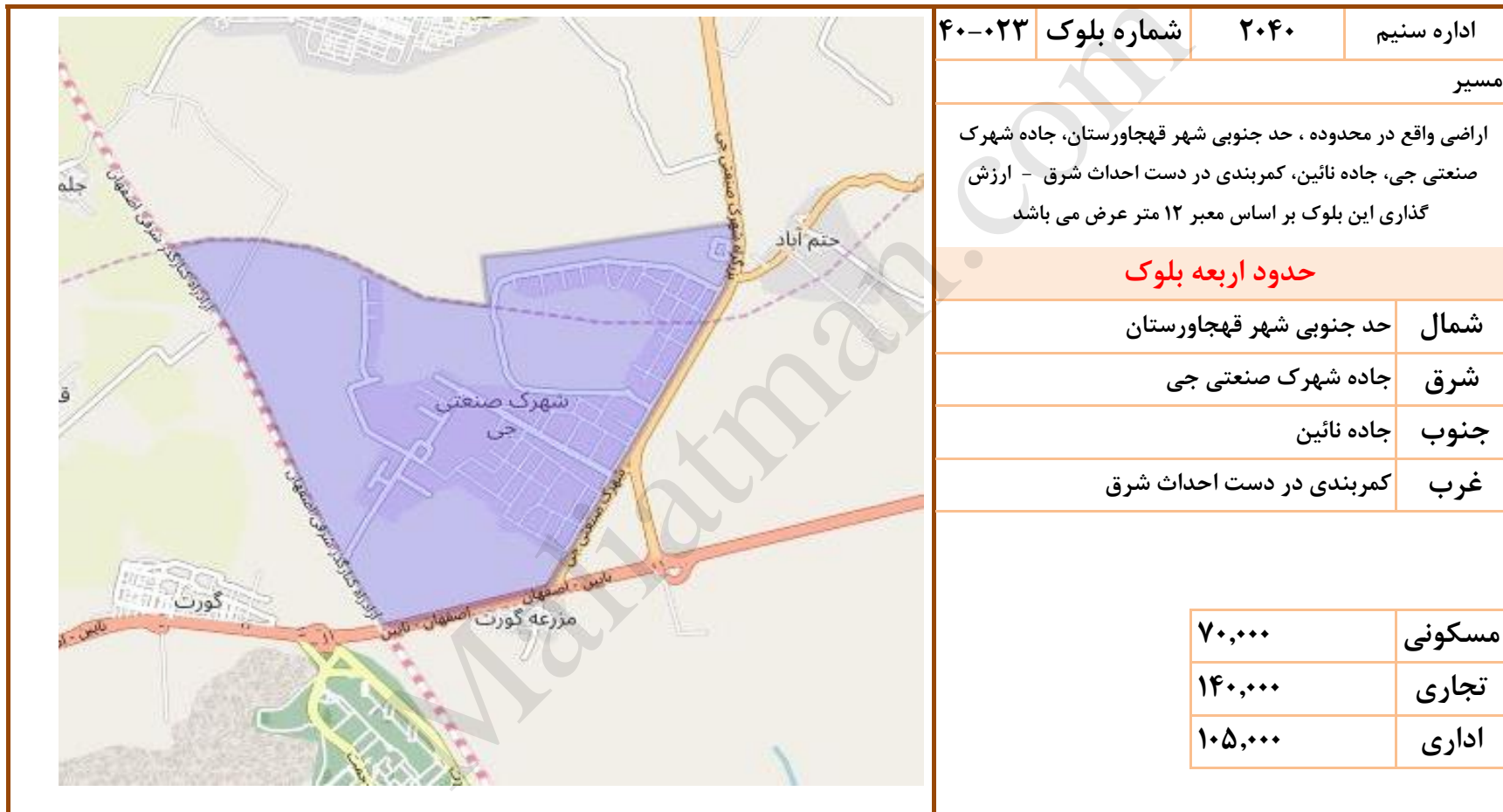
اداره سنیم	۲۰۴۰	شماره بلوک ۴۰-۰۲۲
------------	------	-------------------

مسیر
 اراضی واقع در محدوده ، جاده قهجاورستان - جلمرز (گورت)، کمربندی
 در دست احداث شرق ، جاده نائین، خیابان آیت الله خاتون آبادی،
 روستاهای جلمرز ، قلعه نو خاتون آباد ، خاتون آباد - ارزش گذاری این
 بلوک بر اساس معبر ۱۲ متر عرض می باشد

حدود اربعه بلوک

شمال	جاده قهجاورستان - جلمرز (گورت)
شرق	کمربندی در دست احداث شرق
جنوب	جاده نائین
غرب	خیابان آیت الله خاتون آبادی

مسکونی	۷۰,۰۰۰
تجاری	۱۴۰,۰۰۰
اداری	۱۰۵,۰۰۰



اداره سنیم ۲۰۴۰ شماره بلوک ۴۰-۰۲۳

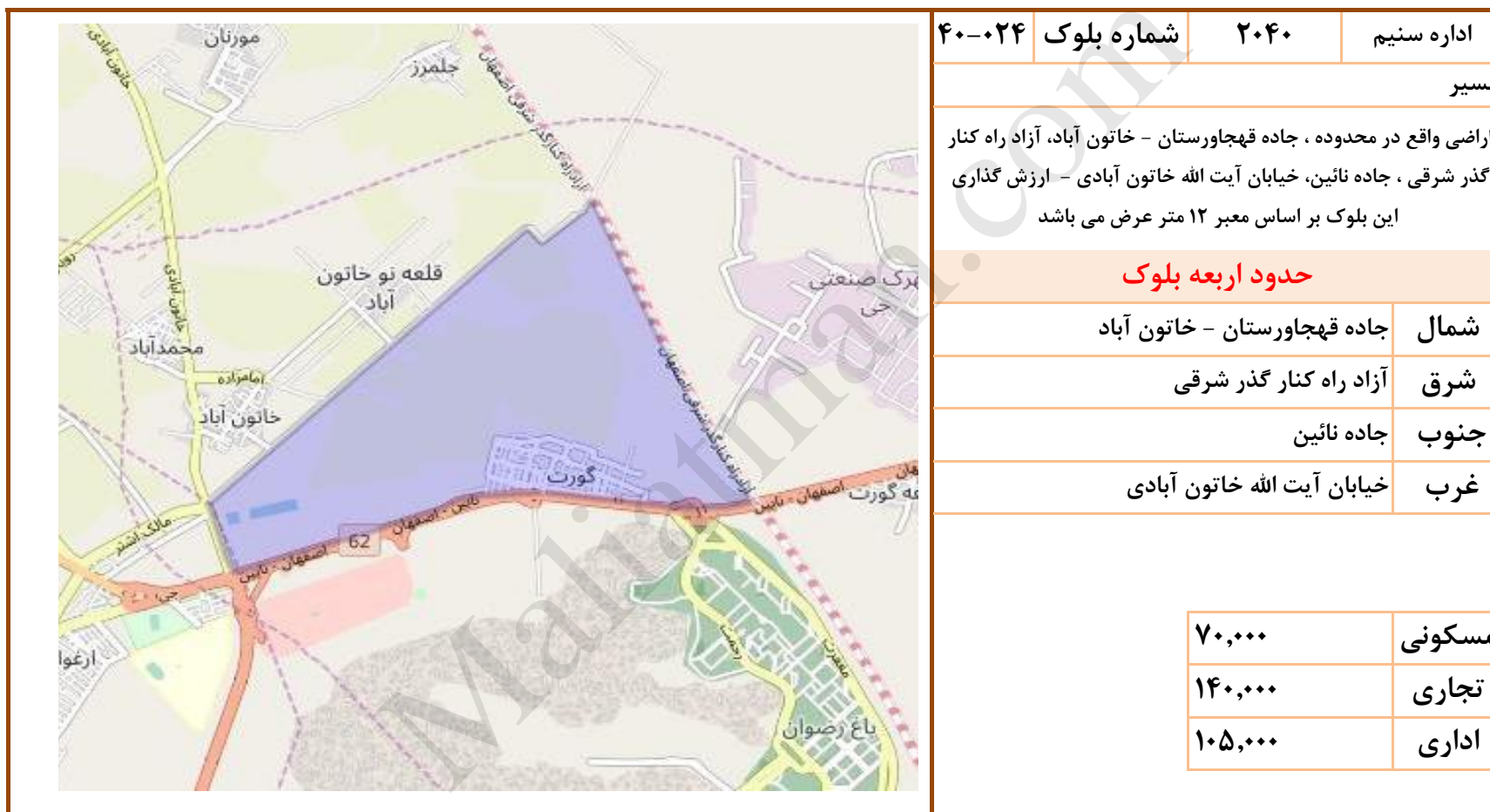
مسیر

اراضی واقع در محدوده ، حد جنوبی شهر قهجاورستان، جاده شهرک صنعتی جی، جاده نائین، کمربندی در دست احداث شرق - ارزش گذاری این بلوک بر اساس معبر ۱۲ متر عرض می باشد

حدود اربعه بلوک

شمال	حد جنوبی شهر قهجاورستان
شرق	جاده شهرک صنعتی جی
جنوب	جاده نائین
غرب	کمربندی در دست احداث شرق

مسکونی	۷۰,۰۰۰
تجاری	۱۴۰,۰۰۰
اداری	۱۰۵,۰۰۰



اداره سنیم	۲۰۴۰	شماره بلوک	۴۰-۰۲۴
------------	------	------------	--------

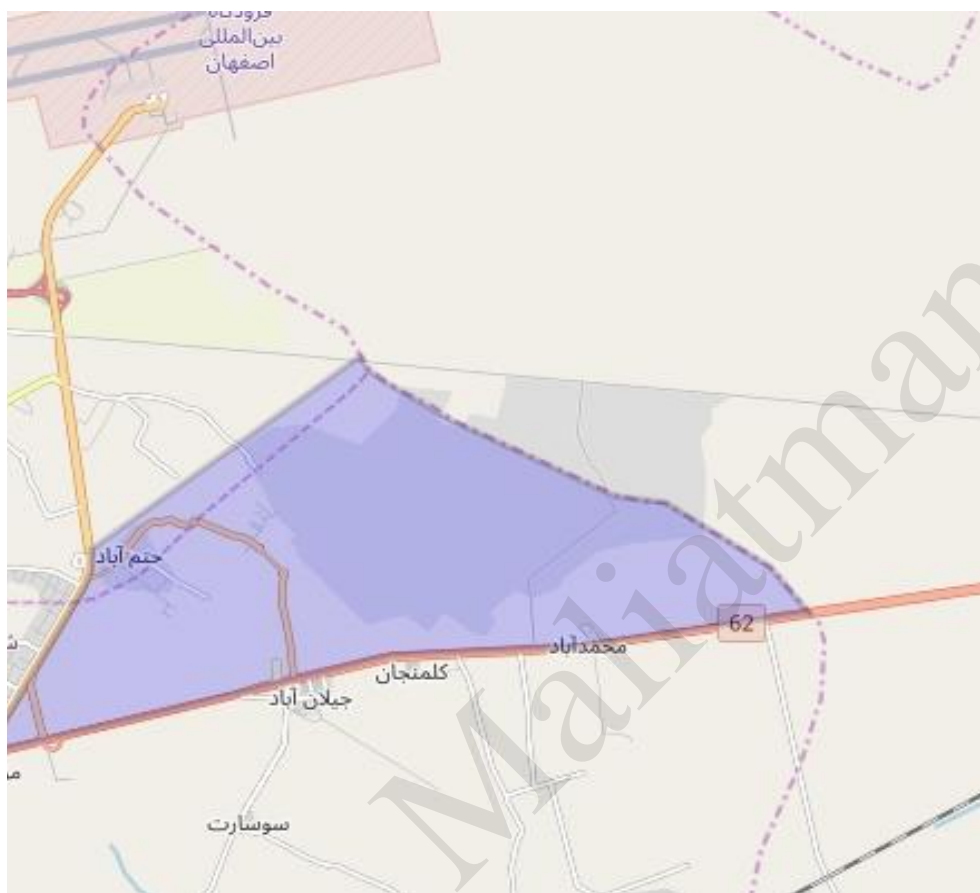
مسیر

اراضی واقع در محدوده ، جاده قهجاورستان - خاتون آباد، آزاد راه کنار گذر شرقی ، جاده نائین، خیابان آیت الله خاتون آبادی - ارزش گذاری این بلوک بر اساس معبر ۱۲ متر عرض می باشد

حدود اربعه بلوک

شمال	جاده قهجاورستان - خاتون آباد
شرق	آزاد راه کنار گذر شرقی
جنوب	جاده نائین
غرب	خیابان آیت الله خاتون آبادی

مسکونی	۷۰,۰۰۰
تجاری	۱۴۰,۰۰۰
اداری	۱۰۵,۰۰۰



اداره سنیم	۲۰۴۰	شماره بلوک	۴۰-۰۲۵
------------	------	------------	--------

مسیر

اراضی واقع در محدوده ، حد شمالی روستای حتم آباد، پایان محدوده ، جاده نائین ، جاده شهرک صنعتی ، روستاهای بخش قهاب شمالی - حتم آباد - ارزش گذاری این بلوک بر اساس معبر ۱۲ متر عرض می باشد

حدود اربعه بلوک

شمال	حد شمالی روستای حتم آباد
شرق	پایان محدوده
جنوب	جاده نائین
غرب	جاده شهرک صنعتی جی

مسکونی	۸۴,۰۰۰
تجاری	۱۶۸,۰۰۰
اداری	۱۲۶,۰۰۰



اداره سنیم ۲۰۴۱ شماره بلوک ۰۱-۴۱

مسیر

اراضی واقع در محدوده ، خیابان احمدآباد ، خیابان های احمد رضا توانا ، خیابان استاد همایی و کوچه پا قلعه، خیابان نشاط - ارزش گذاری این بلوک بر اساس معبر ۱۲ متر عرض می باشد

حدود اربعه بلوک

شمال	خیابان احمدآباد
شرق	خیابان های احمد رضا توانا
جنوب	خیابان استاد همایی و کوچه پا قلعه
غرب	خیابان نشاط

مسکونی	۳۵۷,۰۰۰
تجاری	۷۱۳,۰۰۰
اداری	۵۳۵,۰۰۰



اداره سنیم ۲۰۴۱ شماره بلوک ۴۱-۰۲

مسیر

اراضی واقع در محدوده ، کوچه پا قلعه، خیابان ملک ، خیابان هشت بهشت، خیابان نشاط - ارزش گذاری این بلوک بر اساس معبر ۱۲ متر عرض می باشد

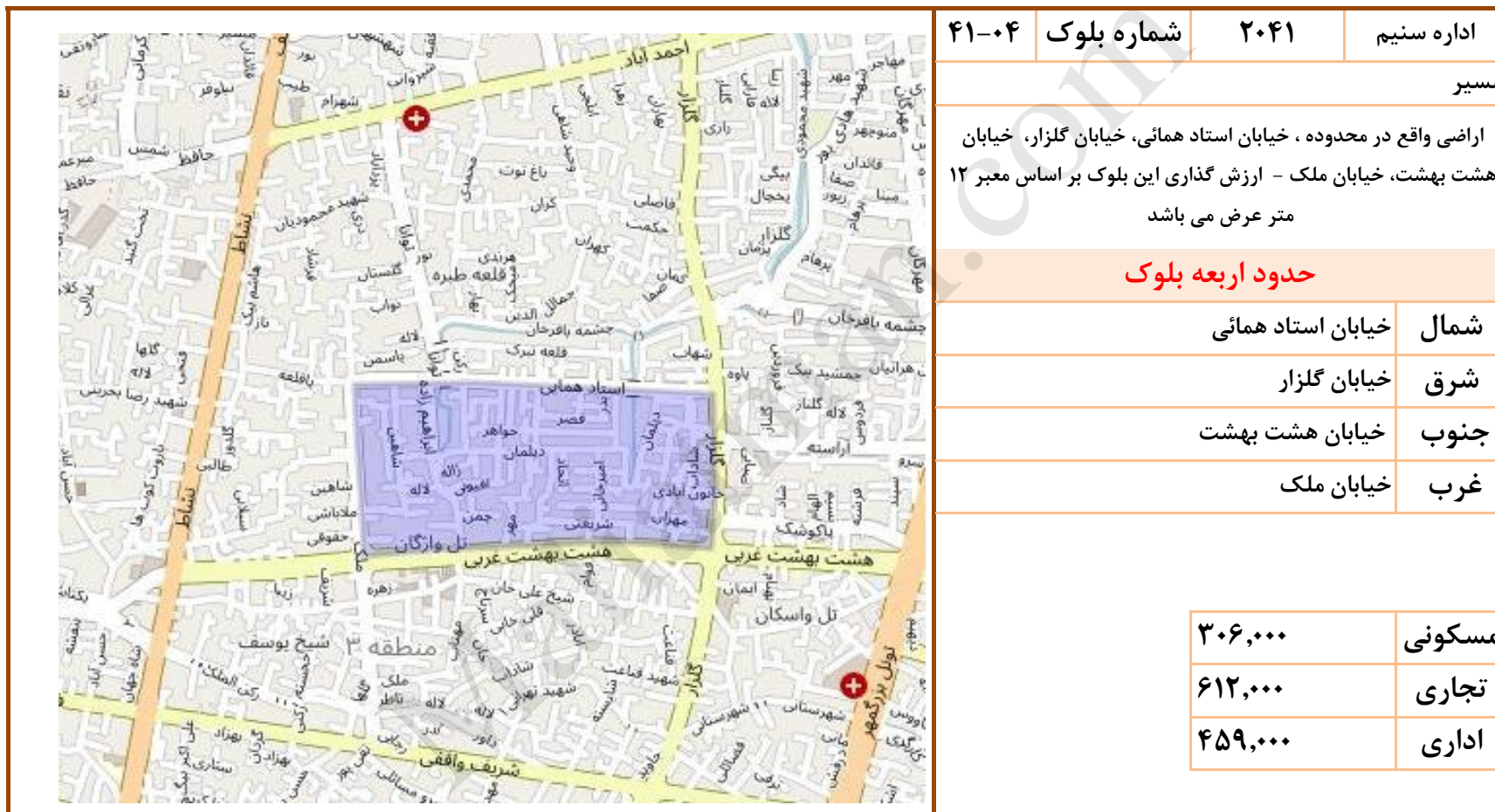
حدود اربعه بلوک

شمال	کوچه پا قلعه
شرق	خیابان ملک
جنوب	خیابان هشت بهشت
غرب	خیابان نشاط

مسکونی	۳۵۷,۰۰۰
تجاری	۷۱۳,۰۰۰
اداری	۵۳۵,۰۰۰



اداره سنیم	۲۰۴۱	شماره بلوک ۰۳-۴۱
مسیر		
اراضی واقع در محدوده ، خیابان احمدآباد ، خیابان گلزار، خیابان استاد همائی، خیابان احمد رضا توانا - ارزش گذاری این بلوک بر اساس معیار ۱۲ متر عرض می باشد		
حدود اربعه بلوک		
شمال	خیابان احمدآباد	
شرق	خیابان گلزار	
جنوب	خیابان استاد همائی	
غرب	خیابان احمد رضا توانا	
مسکونی	۳۰۶,۰۰۰	
تجاری	۶۱۲,۰۰۰	
اداری	۴۵۹,۰۰۰	



اداره سنیم ۲۰۴۱ شماره بلوک ۴-۰۴-۴۱

مسیر

اراضی واقع در محدوده ، خیابان استاد همائی، خیابان گلزار، خیابان هشت بهشت، خیابان ملک - ارزش گذاری این بلوک بر اساس معبر ۱۲ متر عرض می باشد

حدود اربعه بلوک

شمال	خیابان استاد همائی
شرق	خیابان گلزار
جنوب	خیابان هشت بهشت
غرب	خیابان ملک

مسکونی	۳۰۶,۰۰۰
تجاری	۶۱۲,۰۰۰
اداری	۴۵۹,۰۰۰



اداره سنیم	۲۰۴۱	شماره بلوک ۰۵-۴۱
مسیر		
اراضی واقع در محدوده ، خیابان احمدآباد ، خیابان بزرگمهر، چشمه باقر خان، خیابان گلزار - ارزش گذاری این بلوک بر اساس معیار ۱۲ متر عرض می باشد		
حدود اربعه بلوک		
شمال	خیابان احمدآباد	
شرق	خیابان بزرگمهر	
جنوب	چشمه باقر خان	
غرب	خیابان گلزار	
مسکونی	۳۴۰,۰۰۰	
تجاری	۶۸۱,۰۰۰	
اداری	۵۱۰,۰۰۰	

اداره سنیم	۲۰۴۱	شماره بلوک ۰۸-۴۱
مسیر		
<p>اراضی واقع در محدوده ، خیابان هشت بهشت، خیابان گلزار، خیابان شریف واقفی ، خیابان ملک - ارزش گذاری این بلوک بر اساس معبر ۱۲ متر عرض می باشد</p>		
حدود اربعه بلوک		
شمال	خیابان هشت بهشت	
شرق	خیابان گلزار	
جنوب	خیابان شریف واقفی	
غرب	خیابان ملک	
مسکونی	۳۲۰,۰۰۰	
تجاری	۶۳۹,۰۰۰	
اداری	۴۷۹,۰۰۰	





اداره سنیم ۲۰۴۱ شماره بلوک ۰۹-۴۱

مسیر

اراضی واقع در محدوده ، خیابان هشت بهشت، خیابان بزرگمهر ، خیابان شریف واقفی ، خیابان گلزار - ارزش گذاری این بلوک بر اساس معبر ۱۲ متر عرض می باشد

حدود اربعه بلوک

شمال	خیابان هشت بهشت
شرق	خیابان بزرگمهر
جنوب	خیابان شریف واقفی
غرب	خیابان گلزار

مسکونی	۴۲۰,۰۰۰
تجاری	۸۴۰,۰۰۰
اداری	۶۳۰,۰۰۰



اداره سنیم ۲۰۴۱ شماره بلوک ۴۱-۰۱۰

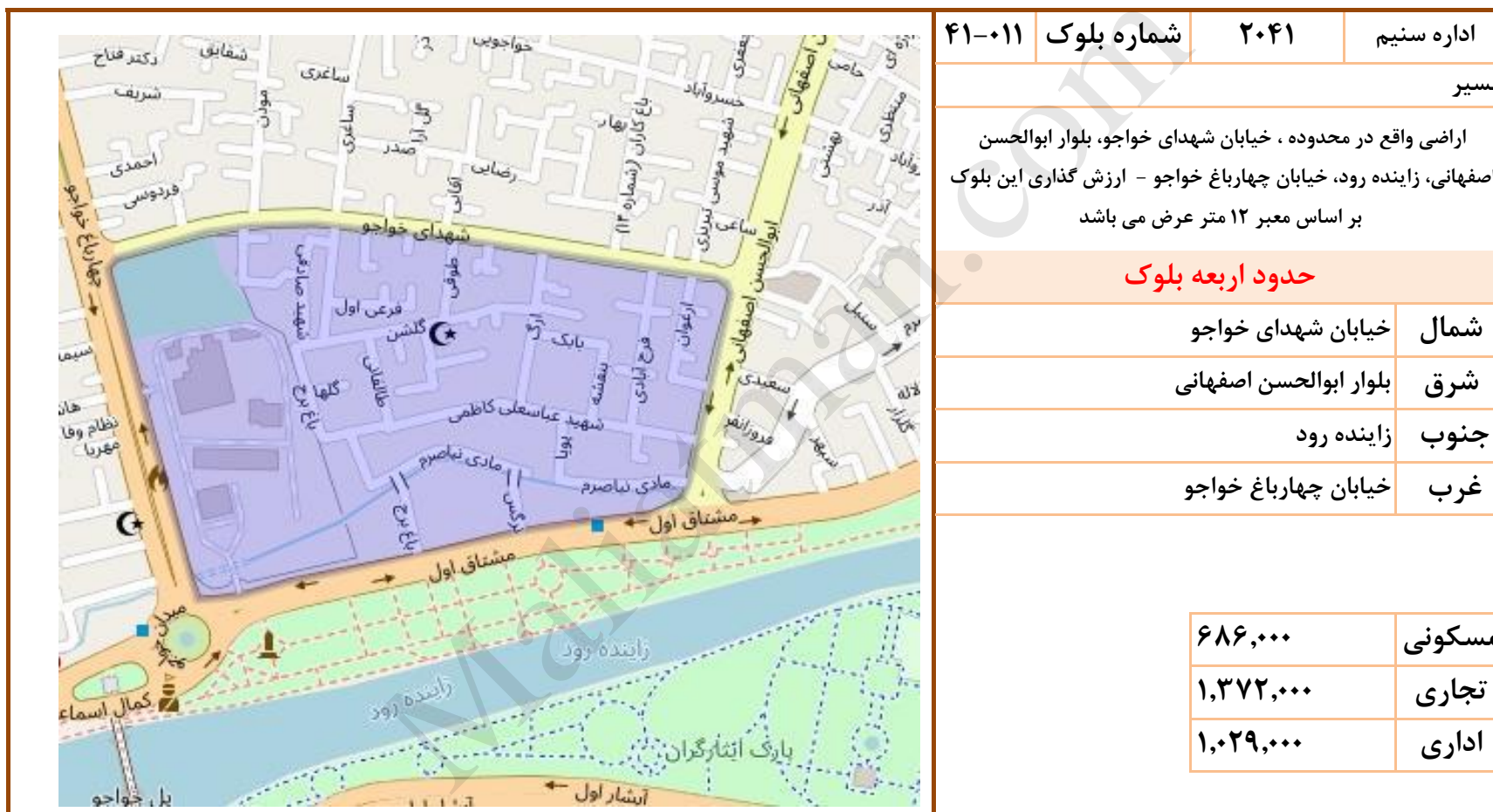
مسیر

اراضی واقع در محدوده ، خیابان شریف واقفی ، بلوار ابوالحسن اصفهانی،
خیابان شهدای خواجه، خیابان چهارباغ خواجه - ارزش گذاری این بلوک
بر اساس معبر ۱۲ متر عرض می باشد

حدود اربعه بلوک

شمال	خیابان شریف واقفی
شرق	بلوار ابوالحسن اصفهانی
جنوب	خیابان شهدای خواجه
غرب	خیابان چهارباغ خواجه

مسکونی	۵۰۴,۰۰۰
تجاری	۱,۰۰۸,۰۰۰
اداری	۷۵۶,۰۰۰



اداره سنیم ۲۰۴۱ شماره بلوک ۴۱-۰۱۱

مسیر
 اراضی واقع در محدوده ، خیابان شهدای خواجه، بلوار ابوالحسن اصفهانی، زاینده رود، خیابان چهارباغ خواجه - ارزش گذاری این بلوک بر اساس معبر ۱۲ متر عرض می باشد

حدود اربعه بلوک

شمال	خیابان شهدای خواجه
شرق	بلوار ابوالحسن اصفهانی
جنوب	زاینده رود
غرب	خیابان چهارباغ خواجه

مسکونی	۶۸۶,۰۰۰
تجاری	۱,۳۷۲,۰۰۰
اداری	۱,۰۲۹,۰۰۰



اداره سنیم	۲۰۴۱	شماره بلوک ۰۱۲-۴۱
مسیر		
<p>اراضی واقع در محدوده ، خیابان شریف واقفی ، خیابان بزرگمهر ، زاینده رود، بلوار ابوالحسن اصفهانی - ارزش گذاری این بلوک بر اساس معبر ۱۲ متر عرض می باشد</p>		
حدود اربعه بلوک		
شمال	خیابان شریف واقفی	
شرق	خیابان بزرگمهر	
جنوب	زاینده رود	
غرب	بلوار ابوالحسن اصفهانی	
مسکونی	۶۸۶,۰۰۰	
تجاری	۱,۳۷۲,۰۰۰	
اداری	۱,۰۲۹,۰۰۰	



اداره سنیم ۲۰۴۲ شماره بلوک ۰۱-۴۲

مسیر

اراضی واقع در محدوده ، خیابان هشت بهشت، خیابان حمزه اصفهانی، خیابان رکن الدوله، خیابان بزرگمهر - ارزش گذاری این بلوک بر اساس معبر ۱۲ متر عرض می باشد

حدود اربعه بلوک

شمال	خیابان هشت بهشت
شرق	خیابان حمزه اصفهانی
جنوب	خیابان رکن الدوله
غرب	خیابان بزرگمهر

مسکونی	۳۵۰,۰۰۰
تجاری	۷۰۰,۰۰۰
اداری	۵۲۵,۰۰۰



اداره سنیم ۲۰۴۲ شماره بلوک ۰۲-۴۲

مسیر

اراضی واقع در محدوده ، خیابان هشت بهشت، بزرگراه شهید صیاد شیرازی، خیابان رکن الدوله، خیابان حمزه اصفهانی - ارزش گذاری این بلوک بر اساس معبر ۱۲ متر عرض می باشد

حدود اربعه بلوک

شمال	خیابان هشت بهشت
شرق	بزرگراه شهید صیاد شیرازی
جنوب	خیابان رکن الدوله
غرب	خیابان حمزه اصفهانی

مسکونی	۳۵۰,۰۰۰
تجاری	۷۰۰,۰۰۰
اداری	۵۲۵,۰۰۰



اداره سنیم	۲۰۴۲	شماره بلوک ۰۳-۴۲
مسیر		
<p>اراضی واقع در محدوده ، خیابان دوازده بهمن، خیابان لاهور، خیابان هشت بهشت، خیابان بزرگمهر - ارزش گذاری این بلوک بر اساس معیار ۱۲ متر عرض می باشد</p>		
حدود اربعه بلوک		
شمال	خیابان دوازده بهمن	
شرق	خیابان لاهور	
جنوب	خیابان هشت بهشت	
غرب	خیابان بزرگمهر	
مسکونی	۳۵۰,۰۰۰	
تجاری	۷۰۰,۰۰۰	
اداری	۵۲۵,۰۰۰	



اداره سننیم	۲۰۴۲	شماره بلوک ۰۴-۴۲
مسیر		
اراضی واقع در محدوده ، خیابان شهید مروج (لاله) ، بزرگراه شهید صیاد شیرازی، خیابان هشت بهشت، خیابان لاهور - ارزش گذاری این بلوک بر اساس معبر ۱۲ متر عرض می باشد		
حدود اربعه بلوک		
شمال	خیابان شهید مروج (لاله)	
شرق	بزرگراه شهید صیاد شیرازی	
جنوب	خیابان هشت بهشت	
غرب	خیابان لاهور	
مسکونی	۳۳۳,۰۰۰	
تجاری	۶۶۷,۰۰۰	
اداری	۵۰۰,۰۰۰	



اداره سنیم	۲۰۴۲	شماره بلوک ۰۵-۴۲
مسیر		
اراضی واقع در محدوده ، خیابان بلال غربی، خیابان لاهور، خیابان دوازده بهمن، خیابان بزرگمهر - ارزش گذاری این بلوک بر اساس معبر ۱۲ متر عرض می باشد		
حدود اربعه بلوک		
شمال	خیابان بلال غربی	
شرق	خیابان لاهور	
جنوب	خیابان دوازده بهمن	
غرب	خیابان بزرگمهر	
مسکونی	۳۳۳,۰۰۰	
تجاری	۶۶۷,۰۰۰	
اداری	۵۰۰,۰۰۰	



اداره سنیم ۲۰۴۲ شماره بلوک ۴۲-۰۶

مسیر

اراضی واقع در محدوده ، خیابان بلال شرقی و مفتوح، بزرگراه شهید صیاد شیرازی، خیابان شهید مروج (لاله)، خیابان لاهور - ارزش گذاری این بلوک بر اساس معبر ۱۲ متر عرض می باشد

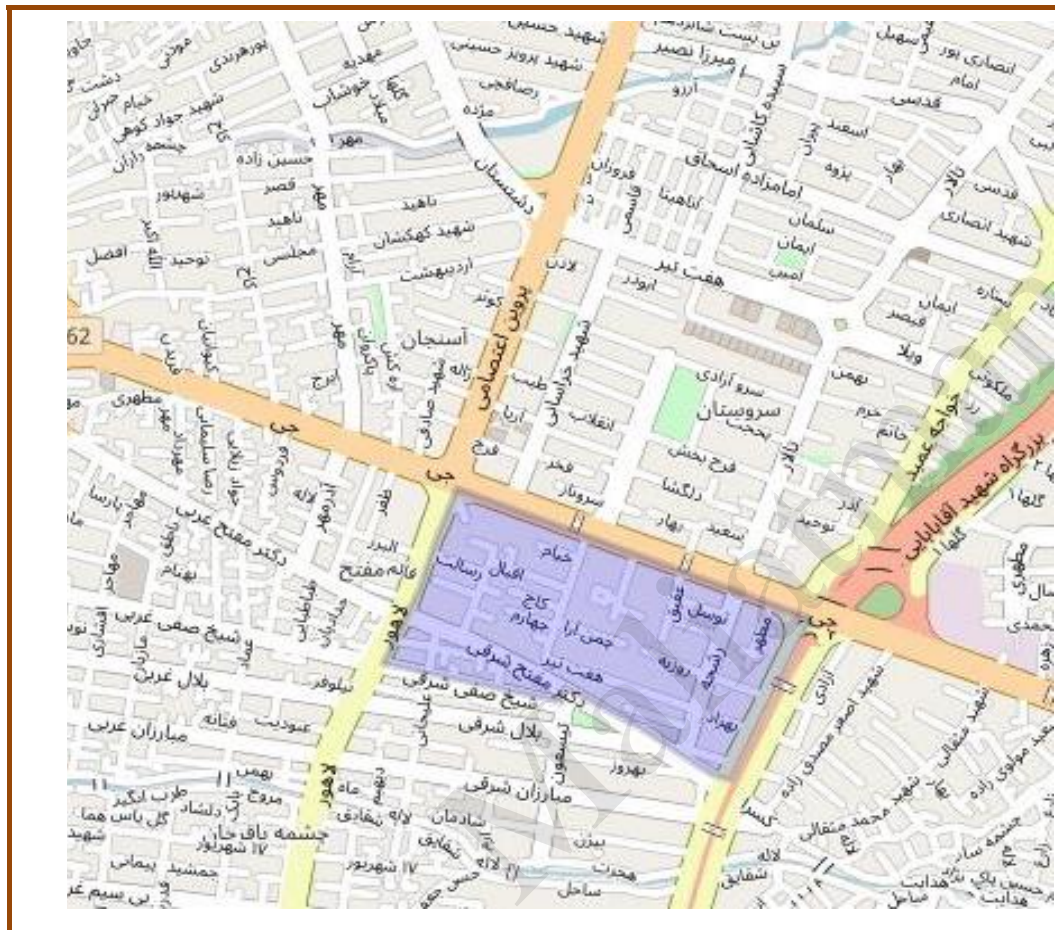
حدود اربعه بلوک

شمال	خیابان بلال شرقی و مفتوح
شرق	بزرگراه شهید صیاد شیرازی
جنوب	خیابان شهید مروج (لاله)
غرب	خیابان لاهور

مسکونی	۳۳۳,۰۰۰
تجاری	۶۶۷,۰۰۰
اداری	۵۰۰,۰۰۰



اداره سنیم	۲۰۴۲	شماره بلوک ۰۷-۴۲
مسیر		
<p>اراضی واقع در محدوده ، خیابان جی، خیابان لاهور، خیابان بلال غربی، خیابان بزرگمهر - ارزش گذاری این بلوک بر اساس معبر ۱۲ متر عرض می باشد</p>		
حدود اربعه بلوک		
شمال	خیابان جی	
شرق	خیابان لاهور	
جنوب	خیابان بلال غربی	
غرب	خیابان بزرگمهر	
مسکونی	۳۳۳,۰۰۰	
تجاری	۶۶۷,۰۰۰	
اداری	۵۰۰,۰۰۰	



اداره سنیم ۲۰۴۲ شماره بلوک ۰۸-۴۲

مسیر

اراضی واقع در محدوده ، خیابان جی، بزرگراه شهید صیاد شیرازی، خیابان بلال شرقی و مفتاح شرقی، خیابان لاهور - ارزش گذاری این بلوک بر اساس معبر ۱۲ متر عرض می باشد

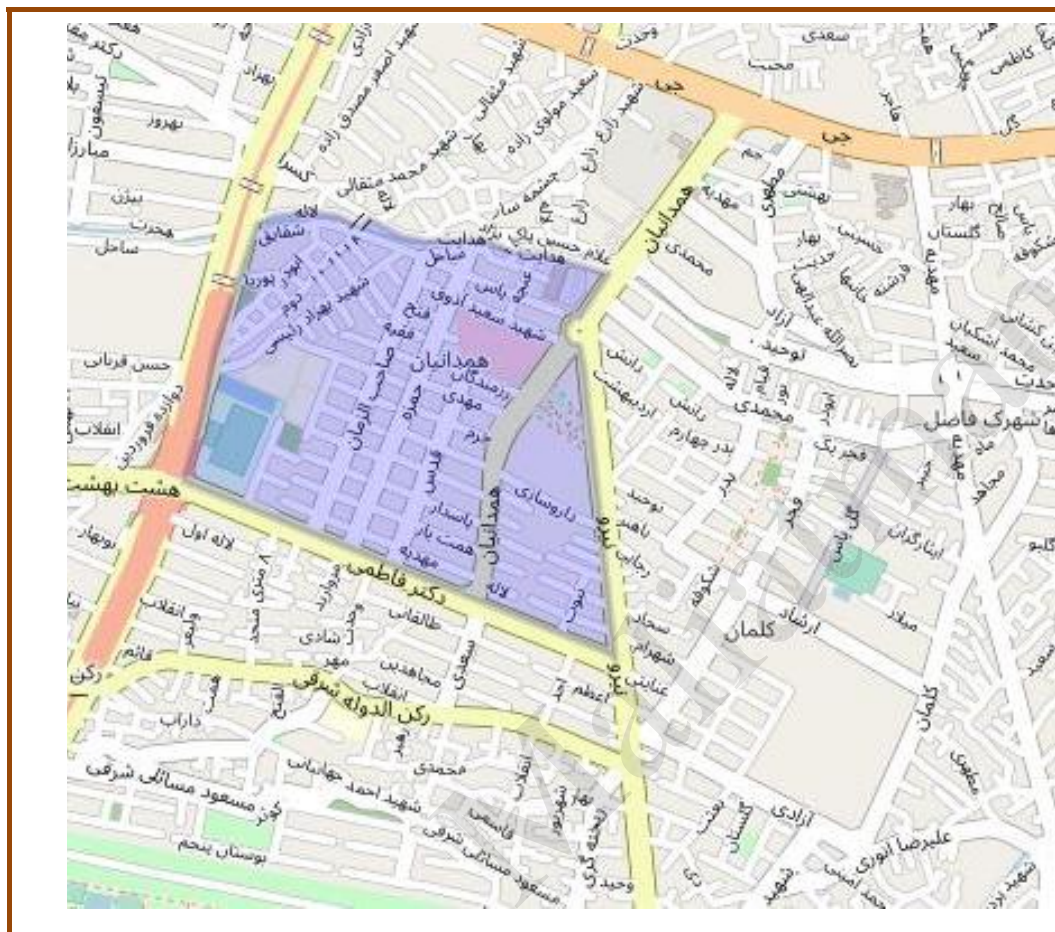
حدود اربعه بلوک

شمال	خیابان جی
شرق	بزرگراه شهید صیاد شیرازی
جنوب	خیابان بلال شرقی و مفتاح شرقی
غرب	خیابان لاهور

مسکونی	۳۵۵,۰۰۰
تجاری	۷۱۰,۰۰۰
اداری	۵۳۳,۰۰۰



اداره سنیم	۲۰۴۲	شماره بلوک ۰۹-۴۲
مسیر		
<p>اراضی واقع در محدوده ، خیابان جی، خیابان همدانیان، خیابان های هدایت و لاله، بزرگراه شهید صیاد شیرازی - ارزش گذاری این بلوک بر اساس معبر ۱۲ متر عرض می باشد</p>		
حدود اربعه بلوک		
شمال	خیابان جی	
شرق	خیابان همدانیان	
جنوب	خیابان های هدایت و لاله	
غرب	بزرگراه شهید صیاد شیرازی	
مسکونی	۳۵۰,۰۰۰	
تجاری	۷۰۰,۰۰۰	
اداری	۵۲۵,۰۰۰	



اداره سنیم	۲۰۴۲	شماره بلوک ۰۱۰-۴۲
مسیر		
اراضی واقع در محدوده ، خیابان های هدایت و لاله، خیابان های همدانیان و نیرو، خیابان هشت بهشت (دکتر فاطمی)، بزرگراه شهید صیاد شیرازی - ارزش گذاری این بلوک بر اساس معبر ۱۲ متر عرض می باشد		
حدود اربعه بلوک		
شمال	خیابان های هدایت و لاله	
شرق	خیابان های همدانیان و نیرو	
جنوب	خیابان هشت بهشت (دکتر فاطمی)	
غرب	بزرگراه شهید صیاد شیرازی	
مسکونی	۳۵۰,۰۰۰	
تجاری	۷۰۰,۰۰۰	
اداری	۵۲۵,۰۰۰	



اداره سنیم ۲۰۴۲ شماره بلوک ۴۲-۰۱۲

مسیر

اراضی واقع در محدوده ، خیابان جی، خیابان مهدیه ، خیابان توحید، خیابان همدانیان - ارزش گذاری این بلوک بر اساس معبر ۱۲ متر عرض می باشد

حدود اربعه بلوک

شمال	خیابان جی
شرق	خیابان مهدیه
جنوب	خیابان توحید
غرب	خیابان همدانیان

مسکونی	۲۲۴,۰۰۰
تجاری	۴۴۸,۰۰۰
اداری	۳۳۶,۰۰۰

اداره سنیم	۲۰۴۲	شماره بلوک ۴۲-۰۱۳
مسیر		
<p>اراضی واقع در محدوده ، خیابان توحید، خیابان مهدیه ، خیابان های شهید یزدی ، دستغیب و ارغوان، خیابان های نیرو و محسن سلمانی - ارزش گذاری این بلوک بر اساس معبر ۱۲ متر عرض می باشد</p>		
حدود اربعه بلوک		
شمال	خیابان توحید	
شرق	خیابان مهدیه	
جنوب	خیابان های شهید یزدی ، دستغیب و ارغوان	
غرب	خیابان های نیرو و محسن سلمانی	
مسکونی	۱۲۶,۰۰۰	
تجاری	۲۵۲,۰۰۰	
اداری	۱۸۹,۰۰۰	





اداره سنیم ۲۰۴۳ شماره بلوک ۰۱-۴۳

مسیر

اراضی واقع در محدوده ، خیابان فرهنگیان، خیابان حمزه اصفهانی، زاینده رود، خیابان بزرگمهر - ارزش گذاری این بلوک بر اساس معبر ۱۲ متر عرض می باشد

حدود اربعه بلوک

شمال	خیابان فرهنگیان
شرق	خیابان حمزه اصفهانی
جنوب	زاینده رود
غرب	خیابان بزرگمهر

مسکونی	۶۳۰,۰۰۰
تجاری	۱,۲۶۰,۰۰۰
اداری	۹۴۵,۰۰۰



اداره سنیم ۲۰۴۳ شماره بلوک ۰۲-۴۳

مسیر

اراضی واقع در محدوده ، بلوار علامه امینی، بزرگراه شهید صیاد شیرازی، زاینده رود، خیابان حمزه اصفهانی - ارزش گذاری این بلوک بر اساس معبر ۱۲ متر عرض می باشد

حدود اربعه بلوک

شمال	بلوار علامه امینی
شرق	بزرگراه شهید صیاد شیرازی
جنوب	زاینده رود
غرب	خیابان حمزه اصفهانی

مسکونی	۶۵۸,۰۰۰
تجاری	۱,۳۱۶,۰۰۰
اداری	۹۸۷,۰۰۰



اداره سنیم	۲۰۴۳	شماره بلوک ۰۳-۴۳
مسیر		
اراضی واقع در محدوده ، خیابان مهرآباد، خیابان مهرآباد، زاینده رود، بزرگراه شهید صیاد شیرازی - ارزش گذاری این بلوک بر اساس معیار ۱۲ متر عرض می باشد		
حدود اربعه بلوک		
شمال	خیابان مهرآباد	
شرق	خیابان مهرآباد	
جنوب	زاینده رود	
غرب	بزرگراه شهید صیاد شیرازی	
مسکونی	۶۳۰,۰۰۰	
تجاری	۱,۲۶۰,۰۰۰	
اداری	۹۴۵,۰۰۰	



اداره سنیم ۲۰۴۳ شماره بلوک ۴۳-۰۴

مسیر

اراضی واقع در محدوده ، خیابان شهید سعید وطن پور، خیابان مهر، زاینده رود، خیابان مهرآباد - ارزش گذاری این بلوک بر اساس معبر ۱۲ متر عرض می باشد

حدود اربعه بلوک

شمال	خیابان شهید سعید وطن پور
شرق	خیابان مهر
جنوب	زاینده رود
غرب	خیابان مهرآباد

مسکونی	۶۱۶,۰۰۰
تجاری	۱,۲۳۲,۰۰۰
اداری	۹۲۴,۰۰۰



اداره سنیم	۲۰۴۳	شماره بلوک ۰۵-۴۳
مسیر		
اراضی واقع در محدوده ، خیابان شهید پرویز آبکار، خیابان خلیل آباد ، خیابان لاله غربی و زاینده رود، خیابان مهر - ارزش گذاری این بلوک بر اساس معبر ۱۲ متر عرض می باشد		
حدود اربعه بلوک		
شمال	خیابان شهید پرویز آبکار	
شرق	خیابان خلیل آباد	
جنوب	خیابان لاله غربی و زاینده رود	
غرب	خیابان مهر	
مسکونی	۴۹۰,۰۰۰	
تجاری	۹۸۰,۰۰۰	
اداری	۷۳۵,۰۰۰	



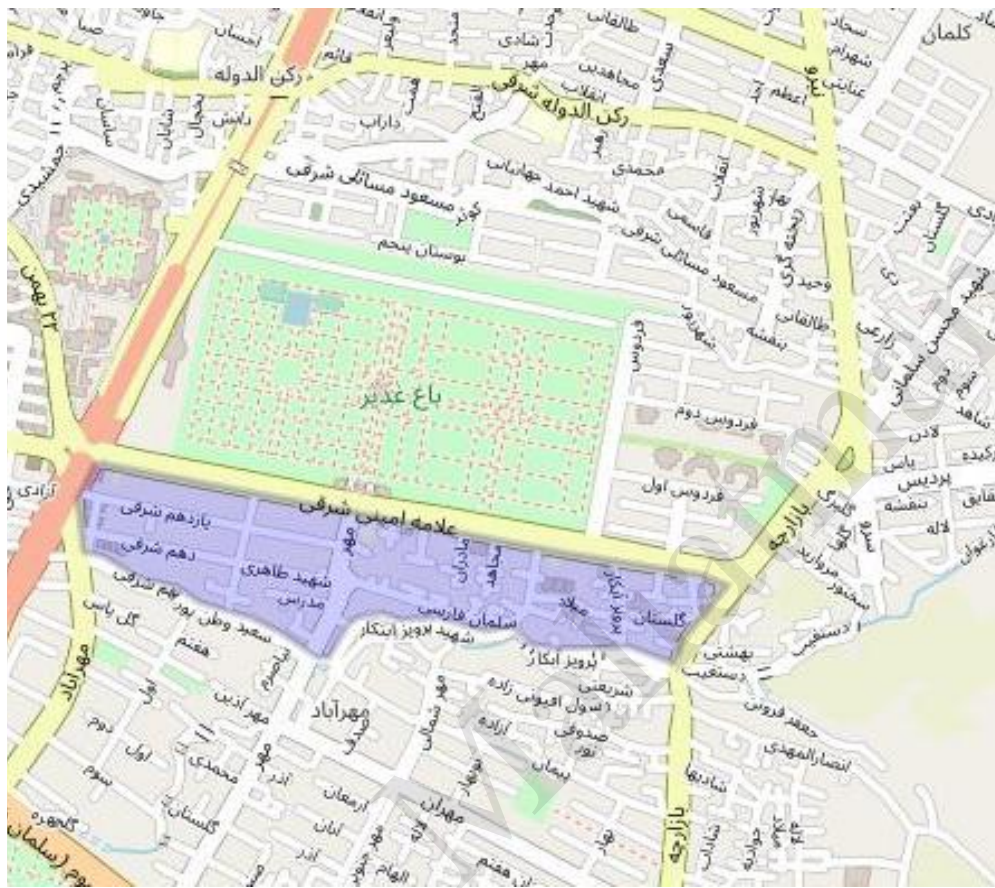
اداره سنیم ۲۰۴۳ شماره بلوک ۴۳-۰۶

مسیر
 اراضی واقع در محدوده ، خیابان لاله غربی، خیابان بازارچه، زاینده رود،
 خیابان لاله غربی - ارزش گذاری این بلوک بر اساس معبر ۱۲ متر عرض
 می باشد

حدود اربعه بلوک

شمال	خیابان لاله غربی
شرق	خیابان بازارچه
جنوب	زاینده رود
غرب	خیابان لاله غربی

مسکونی	۴۶۲,۰۰۰
تجاری	۹۲۴,۰۰۰
اداری	۶۹۳,۰۰۰



اداره سنیم ۲۰۴۳ شماره بلوک ۰۷-۴۳

مسیر
 اراضی واقع در محدوده ، بلوار علامه امینی، خیابان خلیل آباد ، خیابان شهید پرویز آبکار و سعید وطن پور، بزرگراه شهید صیاد شیرازی و خیابان مهر آباد - ارزش گذاری این بلوک بر اساس معبر ۱۲ متر عرض می باشد

حدود اربعه بلوک

شمال	بلوار علامه امینی
شرق	خیابان خلیل آباد
جنوب	خیابان شهید پرویز آبکار و سعید وطن پور
غرب	بزرگراه شهید صیاد شیرازی و خیابان مهر آباد

مسکونی	۴۶۲,۰۰۰
تجاری	۹۲۴,۰۰۰
اداری	۶۹۳,۰۰۰



اداره سنیم ۲۰۴۳ شماره بلوک ۰۸-۴۳

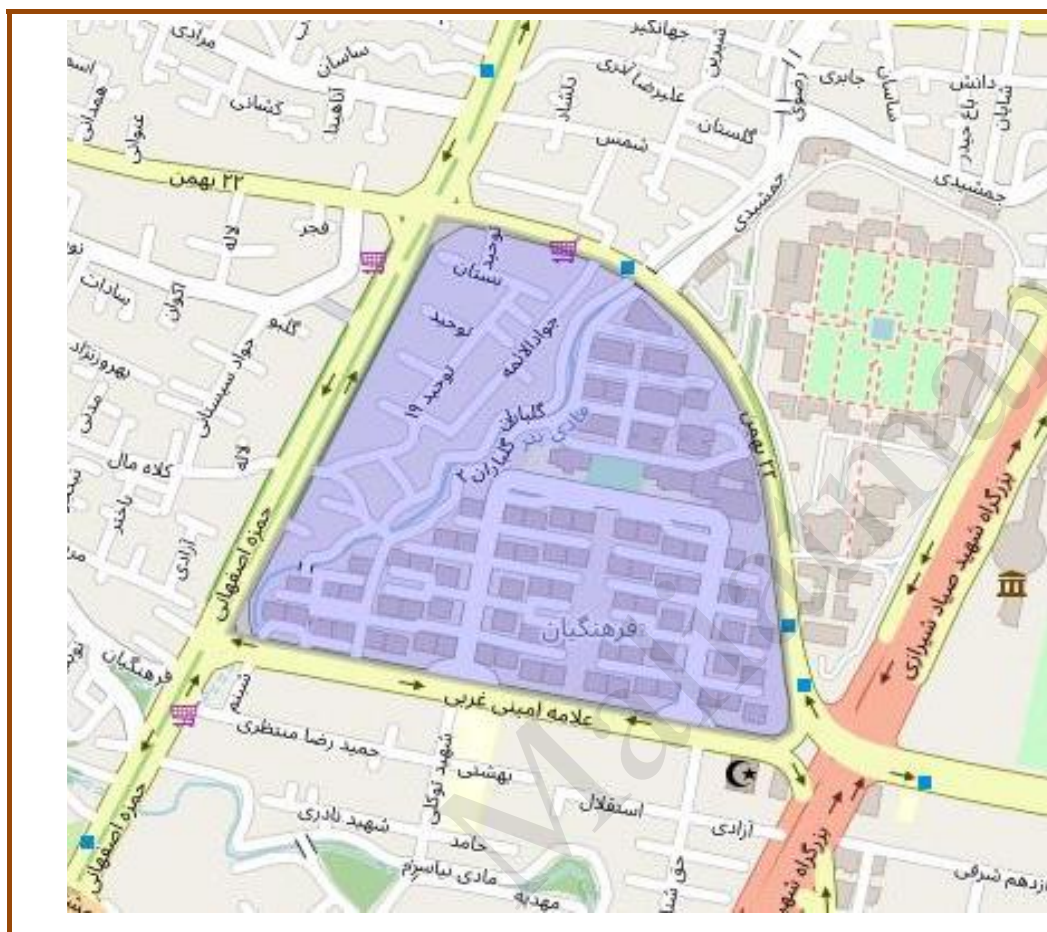
مسیر

اراضی واقع در محدوده ، خیابان بیست و دو بهمن، خیابان حمزه اصفهانی، بلوار فرهنگیان، خیابان بزرگمهر - ارزش گذاری این بلوک بر اساس معبر ۱۲ متر عرض می باشد

حدود اربعه بلوک

شمال	خیابان بیست و دو بهمن
شرق	خیابان حمزه اصفهانی
جنوب	بلوار فرهنگیان
غرب	خیابان بزرگمهر

مسکونی	۴۹۰,۰۰۰
تجاری	۹۸۰,۰۰۰
اداری	۷۳۵,۰۰۰



اداره سنیم ۲۰۴۳ شماره بلوک ۰۹-۴۳

مسیر

اراضی واقع در محدوده ، خیابان بیست و دوبهمن، تقاطع شهید صیاد شیرازی و علامه امینی، بلوار علامه امینی، خیابان حمزه اصفهانی - ارزش گذاری این بلوک بر اساس معبر ۱۲ متر عرض می باشد

حدود اربعه بلوک

شمال	خیابان بیست و دوبهمن
شرق	تقاطع شهید صیاد شیرازی و علامه امینی
جنوب	بلوار علامه امینی
غرب	خیابان حمزه اصفهانی

مسکونی	۴۲۰,۰۰۰
تجاری	۸۴۰,۰۰۰
اداری	۶۳۰,۰۰۰



اداره سنیم ۲۰۴۳ شماره بلوک ۰۱۰-۴۳

مسیر

اراضی واقع در محدوده ، خیابان رکن الدوله، خیابان حمزه اصفهانی، خیابان بیست و دوهمین، خیابان بزرگمهر - ارزش گذاری این بلوک بر اساس معبر ۱۲ متر عرض می باشد

حدود اربعه بلوک

شمال	خیابان رکن الدوله
شرق	خیابان حمزه اصفهانی
جنوب	خیابان بیست و دوهمین
غرب	خیابان بزرگمهر

مسکونی	۳۹۲,۰۰۰
تجاری	۷۸۴,۰۰۰
اداری	۵۸۸,۰۰۰



اداره سنیم ۲۰۴۳ شماره بلوک ۰۱۱-۴۳

مسیر

اراضی واقع در محدوده ، خیابان رکن الدوله، بزرگراه شهید صیاد شیرازی، خیابان بیست و دو بهمن، خیابان حمزه اصفهانی - ارزش گذاری این بلوک بر اساس معبر ۱۲ متر عرض می باشد

حدود اربعه بلوک

شمال	خیابان رکن الدوله
شرق	بزرگراه شهید صیاد شیرازی
جنوب	خیابان بیست و دو بهمن
غرب	خیابان حمزه اصفهانی

مسکونی	۳۵۰,۰۰۰
تجاری	۷۰۰,۰۰۰
اداری	۵۲۵,۰۰۰



اداره سنیم	۲۰۴۳	شماره بلوک ۰۱۲-۴۳
مسیر		
<p>اراضی واقع در محدوده ، خیابان رکن الدوله شرقی، خیابان نیرو و شهید سلمانی، خیابان علامه امینی، بزرگراه شهید صیاد شیرازی - ارزش گذاری این بلوک بر اساس معیار ۱۲ متر عرض می باشد</p>		
حدود اربعه بلوک		
شمال	خیابان رکن الدوله شرقی	
شرق	خیابان نیرو و شهید سلمانی	
جنوب	خیابان علامه امینی	
غرب	بزرگراه شهید صیاد شیرازی	
مسکونی	۳۵۰,۰۰۰	
تجاری	۷۰۰,۰۰۰	
اداری	۵۲۵,۰۰۰	



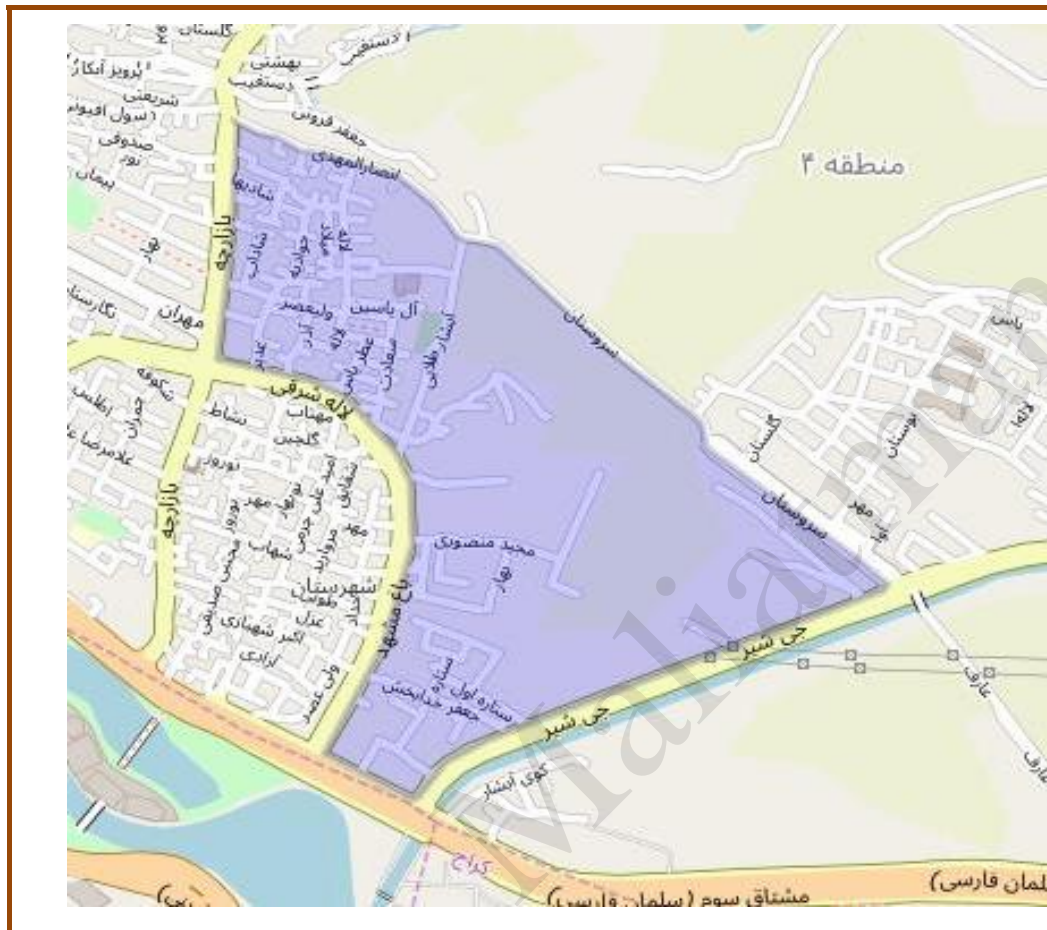
اداره سنیم ۲۰۴۳ شماره بلوک ۴۳-۰۱۳

مسیر
 اراضی واقع در محدوده ، خیابان شهید عباس کردآبادی و شهید مطهری
 و امتداد خط فرضی تا خیابان طالقانی، خیابان طالقانی، خیابان سروستان
 و انصار المهدی، خیابان های شهید یزدی ، دستغیب و ارغوان - ارزش
 گذاری این بلوک بر اساس معبر ۱۲ متر عرض می باشد

حدود اربعه بلوک

شمال	خیابان شهید عباس کردآبادی و شهید مطهری و امتداد خط فرضی تا خیابان طالقانی
شرق	خیابان طالقانی
جنوب	خیابان سروستان و انصار المهدی
غرب	خیابان های شهید یزدی ، دستغیب و ارغوان

مسکونی	۱۲۶,۰۰۰
تجاری	۲۵۲,۰۰۰
اداری	۱۸۹,۰۰۰



اداره سنیم	۲۰۴۳	شماره بلوک ۰۱۴-۴۳
مسیر		
اراضی واقع در محدوده ، خیابان سروستان و انصار المهدی، خیابان جی شیر ، خیابان های سلمان فارسی و لاله شرقی، خیابان خلیل آباد - ارزش گذاری این بلوک بر اساس معبر ۱۲ متر عرض می باشد		
حدود اربعه بلوک		
شمال	خیابان سروستان و انصار المهدی	
شرق	خیابان جی شیر	
جنوب	خیابان های سلمان فارسی و لاله شرقی	
غرب	خیابان خلیل آباد	
مسکونی	۱۲۶,۰۰۰	
تجاری	۲۵۲,۰۰۰	
اداری	۱۸۹,۰۰۰	



اداره سنیم	۲۰۴۶	شماره بلوک ۰۲-۴۶
مسیر		
<p>اراضی واقع در محدوده ، خیابان جی، خیابان توحید، خیابان های ۲۲ بهمن (سیزده آبان)، خیابان شهید رجائی - ارزش گذاری این بلوک بر اساس معبر ۱۲ متر عرض می باشد</p>		
حدود اربعه بلوک		
شمال	خیابان جی	
شرق	خیابان توحید	
جنوب	خیابان های ۲۲ بهمن (سیزده آبان)	
غرب	خیابان شهید رجائی	
مسکونی	۲۰۳,۰۰۰	
تجاری	۴۰۶,۰۰۰	
اداری	۳۰۵,۰۰۰	



اداره سنیم ۲۰۴۶ شماره بلوک ۴۶-۰۴

مسیر

اراضی واقع در محدوده ، خیابان جی، خیابان اباذر، خیابان های ۲۲ بهمن (سیزده آبان)، خیابان مسجد علی - ارزش گذاری این بلوک بر اساس معبر ۱۲ متر عرض می باشد

حدود اربعه بلوک

شمال	خیابان جی
شرق	خیابان اباذر
جنوب	خیابان های ۲۲ بهمن (سیزده آبان)
غرب	خیابان مسجد علی

مسکونی	۱۹۶,۰۰۰
تجاری	۳۹۲,۰۰۰
اداری	۲۹۴,۰۰۰



اداره سنیم	۲۰۴۶	شماره بلوک	۴۶-۰۵
------------	------	------------	-------

مسیر

اراضی واقع در محدوده ، خیابان های ۲۲ بهمن (سیزده آبان)، خیابان طالقانی، خیابان شهید عباس کردآبادی و شهید مطهری و امتداد خط فرضی تا خیابان طالقانی، خیابان مهدیه - ارزش گذاری این بلوک بر اساس معبر ۱۲ متر عرض می باشد

حدود اربعه بلوک

شمال	خیابان های ۲۲ بهمن (سیزده آبان)
شرق	خیابان طالقانی
جنوب	خیابان شهید عباس کردآبادی و شهید مطهری و امتداد خط فرضی تا خیابان طالقانی
غرب	خیابان مهدیه

مسکونی	۱۵۴,۰۰۰
تجاری	۳۰۸,۰۰۰
اداری	۲۳۱,۰۰۰



اداره سنیم	۲۰۴۶	شماره بلوک	۴۶-۰۶
------------	------	------------	-------

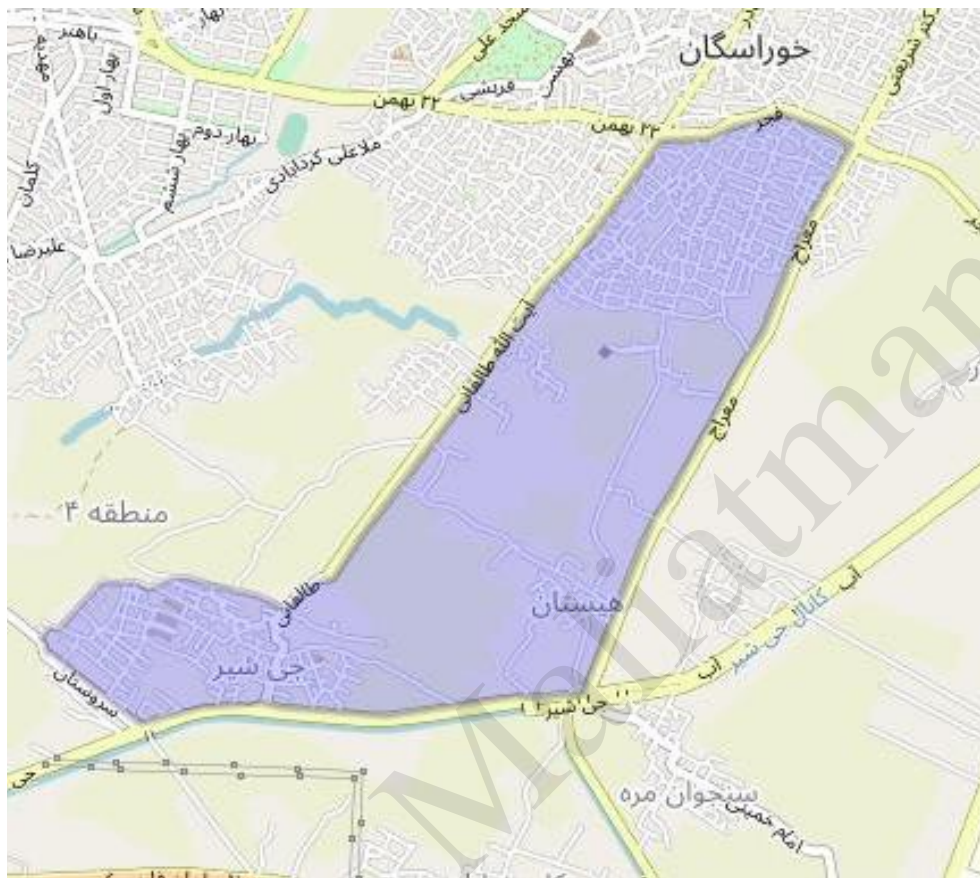
مسیر

اراضی واقع در محدوده ، خیابان سلمان فارسی و جاده روشن دشت ، کمربندی شرق ، زاینده رود، پل شهرستان - ارزش گذاری این بلوک بر اساس معبر ۱۲ متر عرض می باشد

حدود اربعه بلوک

شمال	خیابان سلمان فارسی و جاده روشن دشت
شرق	کمربندی شرق
جنوب	زاینده رود
غرب	پل شهرستان

مسکونی	۱۷۳,۰۰۰
تجاری	۳۴۷,۰۰۰
اداری	۲۶۰,۰۰۰



اداره سنیم	۲۰۴۶	شماره بلوک	۴۶-۰۸
------------	------	------------	-------

مسیر

اراضی واقع در محدوده ، خیابان فجر، خیابان معراج، خیابان جی شیر، خیابان طالقانی - ارزش گذاری این بلوک بر اساس معبر ۱۲ متر عرض می باشد

حدود اربعه بلوک

شمال	خیابان فجر
شرق	خیابان معراج
جنوب	خیابان جی شیر
غرب	خیابان طالقانی

مسکونی	۱۷۵,۰۰۰
تجاری	۳۵۰,۰۰۰
اداری	۲۶۳,۰۰۰



اداره سنیم ۲۰۴۶ شماره بلوک ۴۶-۰۹

مسیر

اراضی واقع در محدوده ، خیابان جی ، خیابان شریعتی، خیابان فجر، خیابان اباذر - ارزش گذاری این بلوک بر اساس معبر ۱۲ متر عرض می باشد

حدود اربعه بلوک

شمال	خیابان جی
شرق	خیابان شریعتی
جنوب	خیابان فجر
غرب	خیابان اباذر

مسکونی	۱۲۶,۰۰۰
تجاری	۲۵۲,۰۰۰
اداری	۱۸۹,۰۰۰

اداره سننیم	۲۰۴۶	شماره بلوک ۴۶-۰۱۰
مسیر		
<p>اراضی واقع در محدوده ، خیابان جی ، بلوار ارغوانیه، خیابان فجر، خیابان شریعتی - ارزش گذاری این بلوک بر اساس معبر ۱۲ متر عرض می باشد</p>		
حدود اربعه بلوک		
شمال	خیابان جی	
شرق	بلوار ارغوانیه	
جنوب	خیابان فجر	
غرب	خیابان شریعتی	
مسکونی	۱۱۰,۰۰۰	
تجاری	۲۲۱,۰۰۰	
اداری	۱۶۵,۰۰۰	





اداره سنیم ۲۰۴۶ شماره بلوک ۴۶-۰۱۱

مسیر

اراضی واقع در محدوده ، خیابان فجر، بلوار آب (جی شیر)، تقاطع خیابان های آب و معراج، خیابان معراج - ارزش گذاری این بلوک بر اساس معبر ۱۲ متر عرض می باشد

حدود اربعه بلوک

شمال	خیابان فجر
شرق	بلوار آب (جی شیر)
جنوب	تقاطع خیابان های آب و معراج
غرب	خیابان معراج

مسکونی	۱۵۴,۰۰۰
تجاری	۳۰۸,۰۰۰
اداری	۲۳۱,۰۰۰



اداره سنیم ۲۰۴۶ شماره بلوک ۴۶-۰۱۲

مسیر

اراضی واقع در محدوده ، تقاطع خیابان جی شیر و بلوار ارغوانیه، بلوار ارغوانیه، بلوار دکتر حسابی، خیابان جی شیر - ارزش گذاری این بلوک بر اساس معبر ۱۲ متر عرض می باشد

حدود اربعه بلوک

شمال	تقاطع خیابان جی شیر و بلوار ارغوانیه
شرق	بلوار ارغوانیه
جنوب	بلوار دکتر حسابی
غرب	خیابان جی شیر

مسکونی	۱۱۲,۰۰۰
تجاری	۲۲۴,۰۰۰
اداری	۱۶۸,۰۰۰



اداره سنیم ۲۰۴۷ شماره بلوک ۴۶-۰۱۳

مسیر

اراضی واقع در محدوده ، ت بلوار ارغوانیه و جاده نائین ، کمربندی شرق ، بلوار ارغوانیه، بزرگراه باغ رضوان - ارزش گذاری این بلوک بر اساس معبر ۱۲ متر عرض می باشد

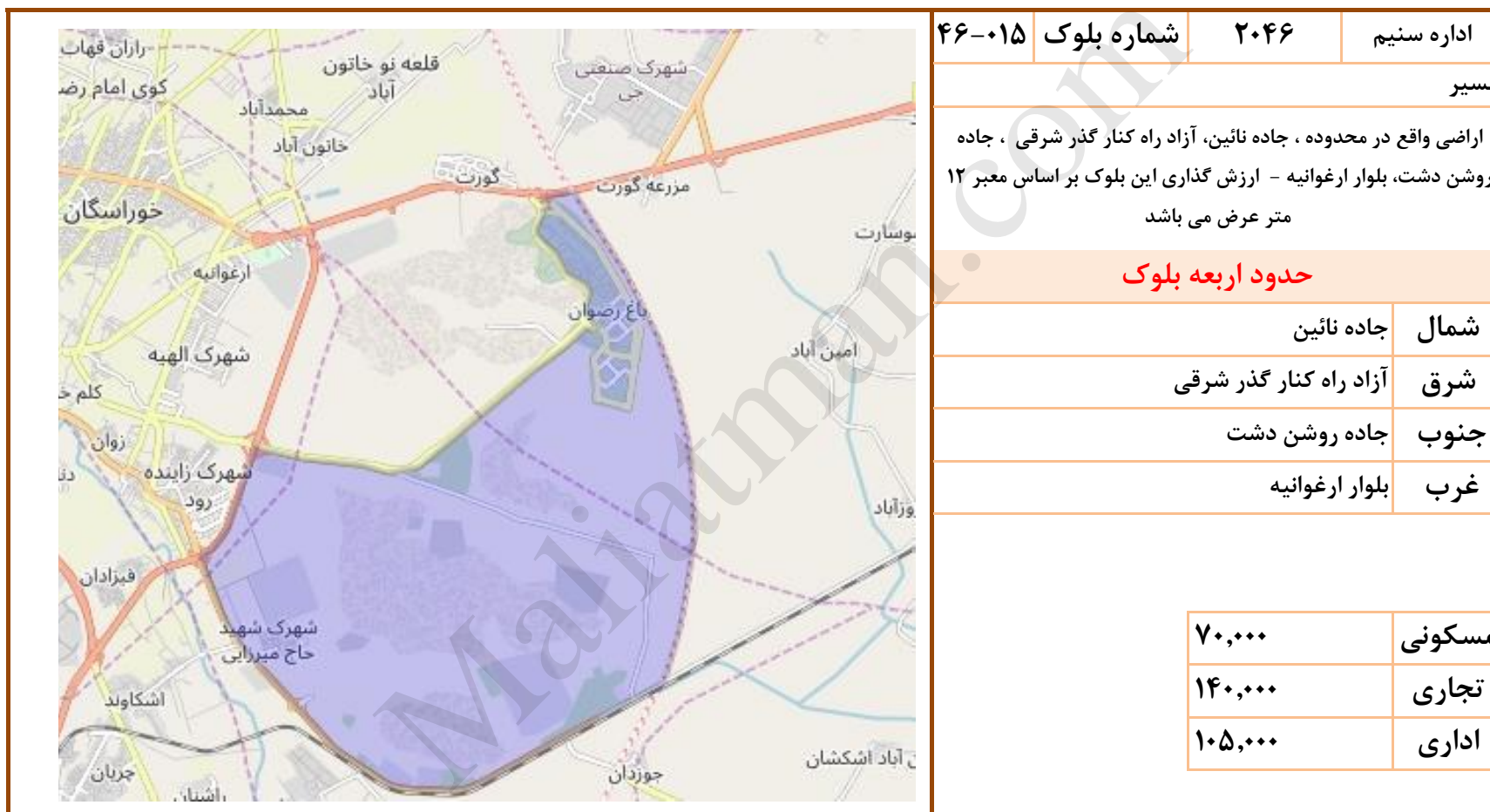
حدود اربعه بلوک

شمال	بلوار ارغوانیه و جاده نائین
شرق	کمربندی شرق
جنوب	بلوار ارغوانیه
غرب	بزرگراه باغ رضوان

مسکونی	۷۰,۰۰۰
تجاری	۱۴۰,۰۰۰
اداری	۱۰۵,۰۰۰

اداره سننیم	۲۰۴۸	شماره بلوک ۴۶-۰۱۴
مسیر		
<p>اراضی واقع در محدوده ، بزرگراه باغ رضوان، کمربندی شرق ، جاده روشن دشت، بلوار ارغوانیه - ارزش گذاری این بلوک بر اساس معبر ۱۲ متر عرض می باشد</p>		
حدود اربعه بلوک		
شمال	بزرگراه باغ رضوان	
شرق	کمربندی شرق	
جنوب	جاده روشن دشت	
غرب	بلوار ارغوانیه	
مسکونی	۷۰,۰۰۰	
تجاری	۱۴۰,۰۰۰	
اداری	۱۰۵,۰۰۰	





اداره سنیم ۲۰۴۶ شماره بلوک ۴۶-۰۱۵

مسیر
 اراضی واقع در محدوده ، جاده نائین، آزاد راه کنار گذر شرقی ، جاده روشن دشت، بلوار ارغوانیه - ارزش گذاری این بلوک بر اساس معبر ۱۲ متر عرض می باشد

حدود اربعه بلوک

شمال	جاده نائین
شرق	آزاد راه کنار گذر شرقی
جنوب	جاده روشن دشت
غرب	بلوار ارغوانیه

مسکونی	۷۰,۰۰۰
تجاری	۱۴۰,۰۰۰
اداری	۱۰۵,۰۰۰



اداره سنیم ۲۰۴۶ شماره بلوک ۴۶-۰۱۶

مسیر

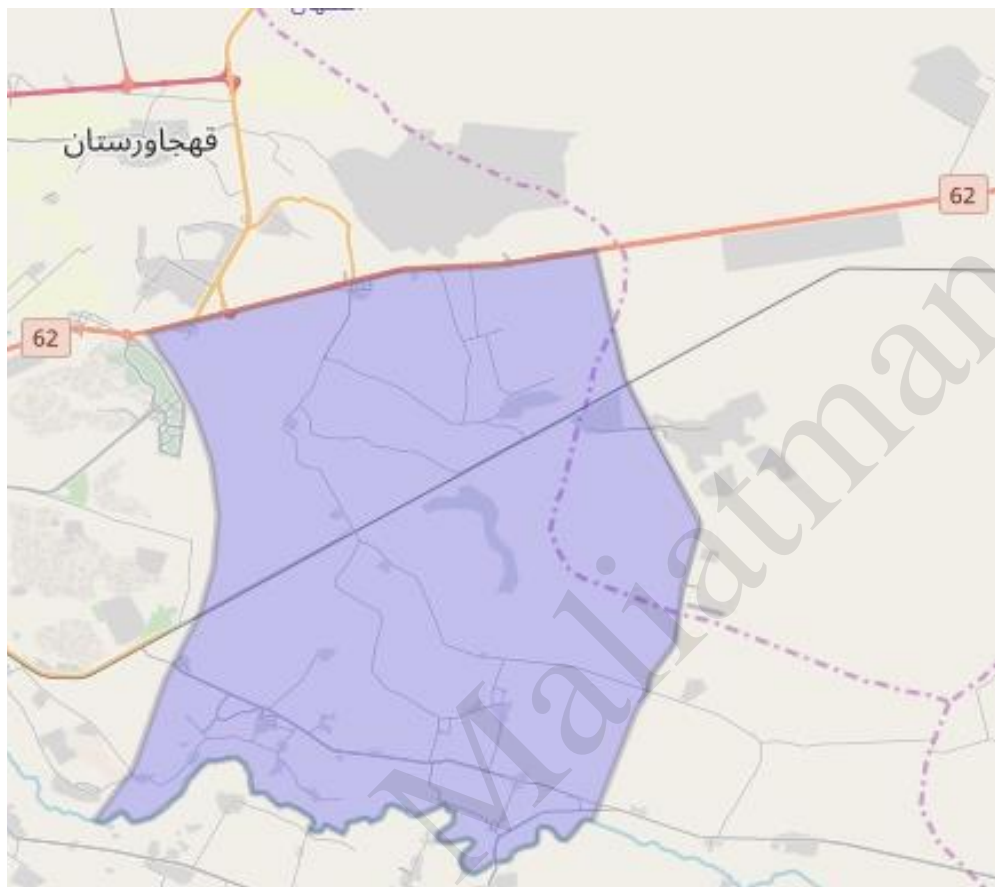
اراضی واقع در محدوده ، جاده نائین، بزرگراه باغ رضوان، بزرگراه باغ رضوان، کمربندی در دست احداث - ارزش گذاری این بلوک بر اساس معبر ۱۲ متر عرض می باشد

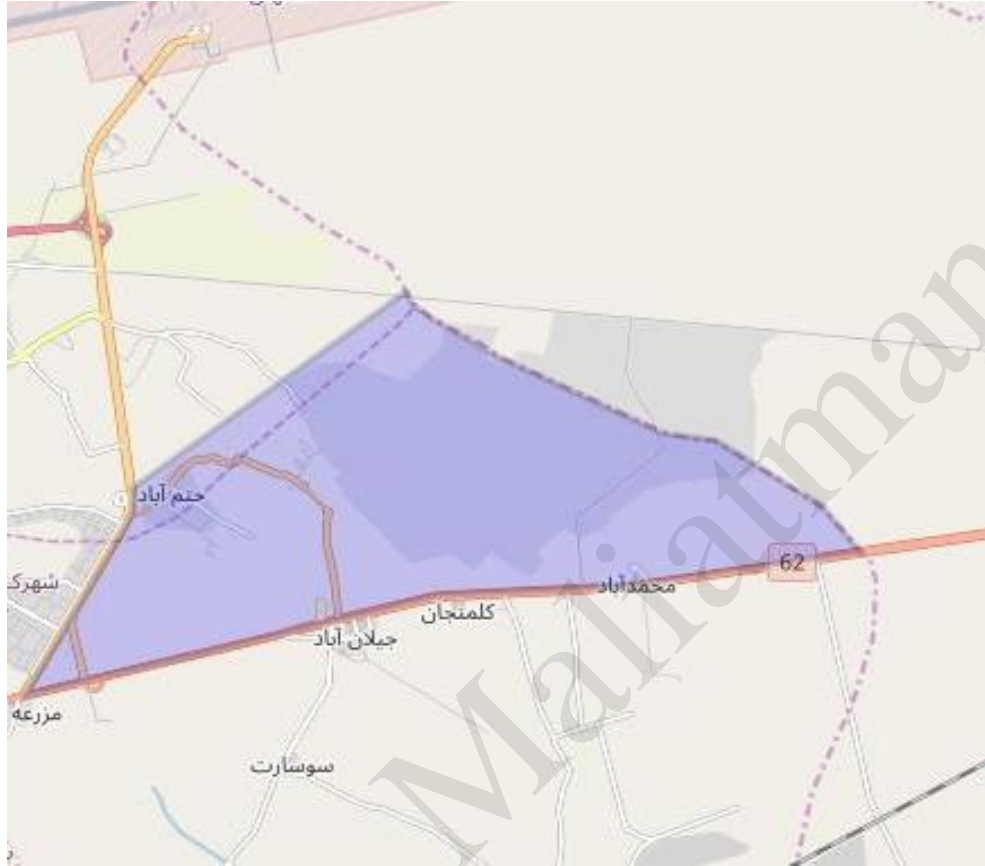
حدود اربعه بلوک

شمال	جاده نائین
شرق	بزرگراه باغ رضوان
جنوب	بزرگراه باغ رضوان
غرب	کمربندی در دست احداث

مسکونی	۲۱,۰۰۰
تجاری	۴۲,۰۰۰
اداری	۳۲,۰۰۰

اداره سننیم	۲۰۴۶	شماره بلوک ۴۶-۰۱۷
مسیر		
<p>اراضی واقع در محدوده ، جاده نائین، جاده کشتار گاه صنعتی اصفهان، زاینده رود، آزاد راه کنار گذر شرقی - ارزش گذاری این بلوک بر اساس معبر ۱۲ متر عرض می باشد</p>		
حدود اربعه بلوک		
شمال	جاده نائین	
شرق	جاده کشتار گاه صنعتی اصفهان	
جنوب	زاینده رود	
غرب	آزاد راه کنار گذر شرقی	
مسکونی	۲۱,۰۰۰	
تجاری	۴۲,۰۰۰	
اداری	۳۲,۰۰۰	





اداره سنیم	۲۰۴۶	شماره بلوک	۴۶-۰۱۸
------------	------	------------	--------

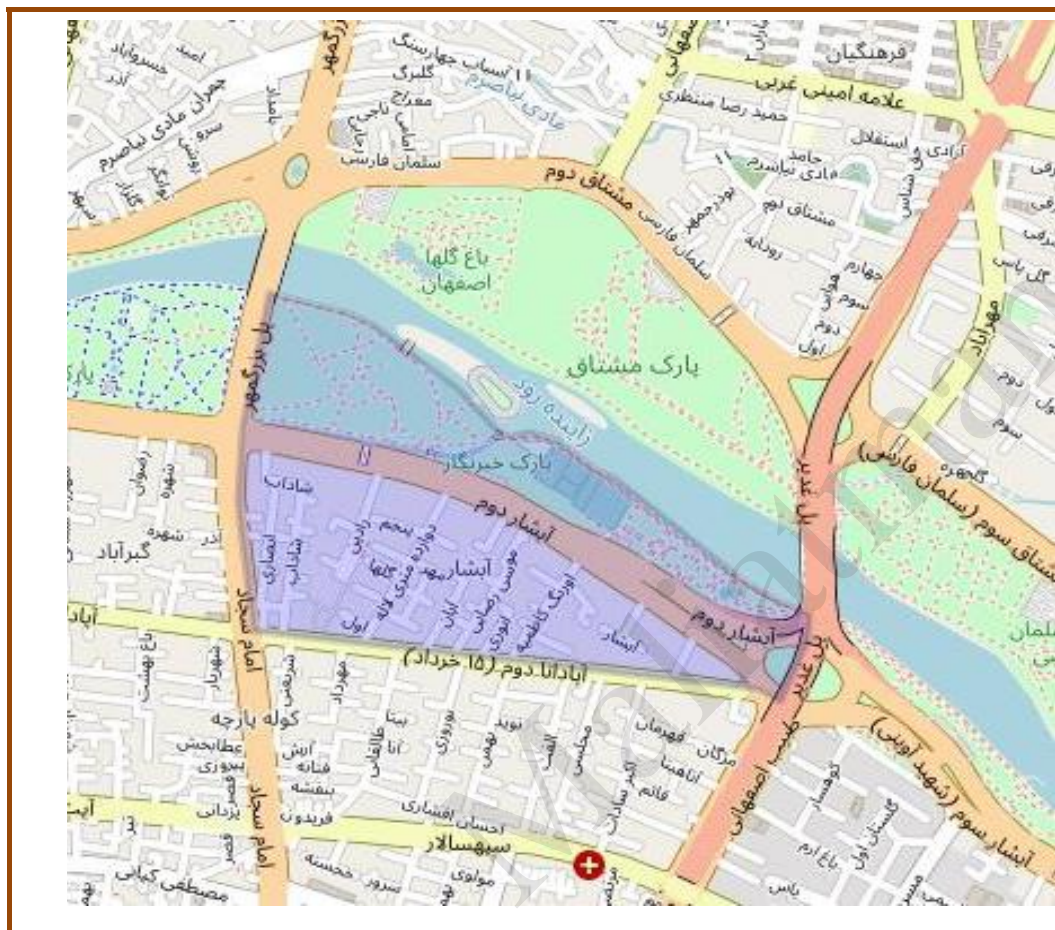
مسیر

اراضی واقع در محدوده ، راه روستائی حتم آباد، پایان محدوده، جاده نائین ، جاده شهرک صنعتی جی - ارزش گذاری این بلوک بر اساس معبر ۱۲ متر عرض می باشد

حدود اربعه بلوک

شمال	راه روستائی حتم آباد
شرق	پایان محدوده
جنوب	جاده نائین
غرب	جاده شهرک صنعتی جی

مسکونی	۴۲,۰۰۰
تجاری	۸۴,۰۰۰
اداری	۶۳,۰۰۰



اداره سنیم	۲۰۴۷	شماره بلوک ۰۱-۴۷
مسیر		
اراضی واقع در محدوده ، زاینده رود ، بزرگراه شهید همت، خیابان پانزده خرداد (آبادانادوم)، خیابان امام سجاد - ارزش گذاری این بلوک بر اساس معبر ۱۲ متر عرض می باشد		
حدود اربعه بلوک		
شمال	زاینده رود	
شرق	بزرگراه شهید همت	
جنوب	خیابان پانزده خرداد (آبادانادوم)	
غرب	خیابان امام سجاد	
مسکونی	۶۳۴,۰۰۰	
تجاری	۱,۲۶۷,۰۰۰	
اداری	۹۵۰,۰۰۰	



اداره سنیم ۲۰۴۷ شماره بلوک ۰۲-۴۷

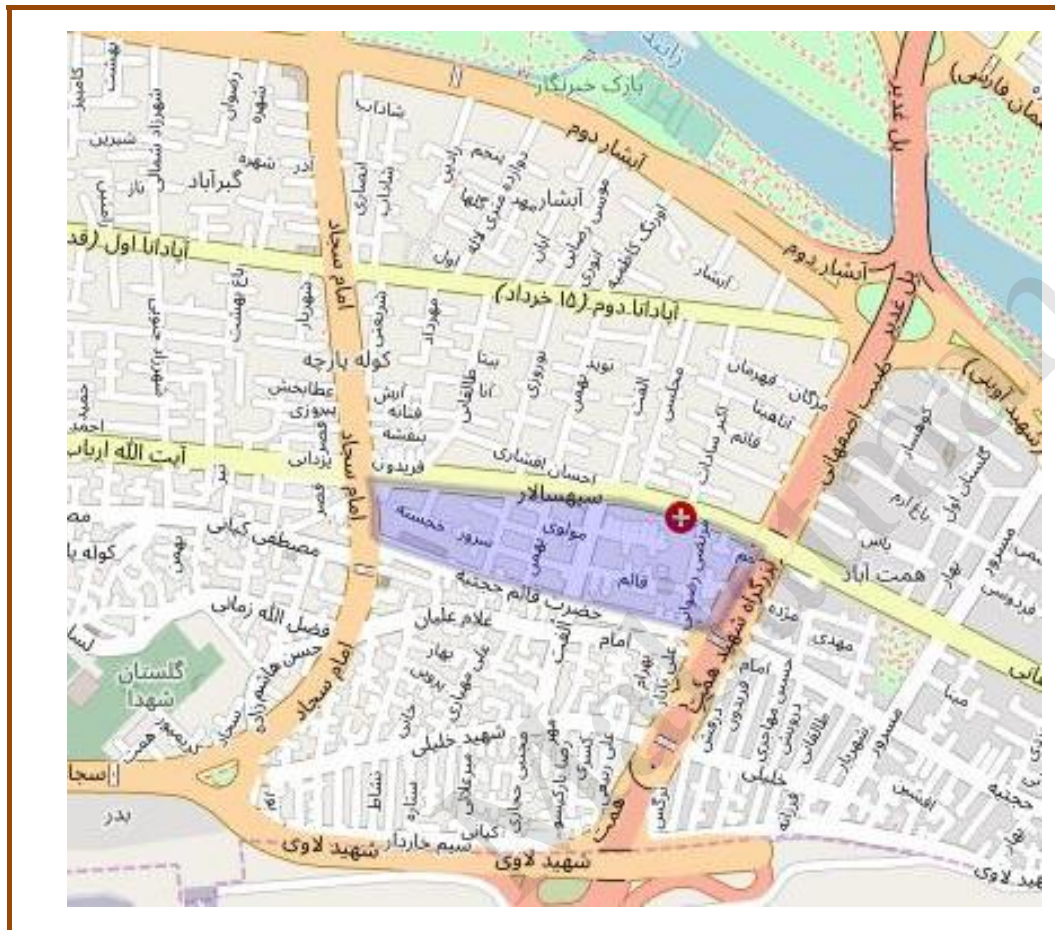
مسیر

اراضی واقع در محدوده ، خیابان پانزده خرداد (آپادانادوم)، بزرگراه شهید همت، خیابان سپهسالار، خیابان امام سجاد - ارزش گذاری این بلوک بر اساس معبر ۱۲ متر عرض می باشد

حدود اربعه بلوک

شمال	خیابان پانزده خرداد (آپادانادوم)
شرق	بزرگراه شهید همت
جنوب	خیابان سپهسالار
غرب	خیابان امام سجاد

مسکونی	۶۳۴,۰۰۰
تجاری	۱,۲۶۷,۰۰۰
اداری	۹۵۰,۰۰۰



اداره سنیم	۲۰۴۷	شماره بلوک ۰۳-۴۷
مسیر		
اراضی واقع در محدوده ، خیابان سپهسالار، بزرگراه شهید همت، خیابان حضرت قائم ، خیابان امام سجاد - ارزش گذاری این بلوک بر اساس معبر ۱۲ متر عرض می باشد		
حدود اربعه بلوک		
شمال	خیابان سپهسالار	
شرق	بزرگراه شهید همت	
جنوب	خیابان حضرت قائم	
غرب	خیابان امام سجاد	
مسکونی	۷۹۷,۰۰۰	
تجاری	۱,۵۹۴,۰۰۰	
اداری	۱,۱۹۵,۰۰۰	



اداره سنیم ۲۰۴۷ شماره بلوک ۴-۰۴۷

مسیر

اراضی واقع در محدوده ، خیابان حضرت قائم ، بزرگراه شهید همت ، خیابان شهید خلیلی، خیابان امام سجاد - ارزش گذاری این بلوک بر اساس معبر ۱۲ متر عرض می باشد

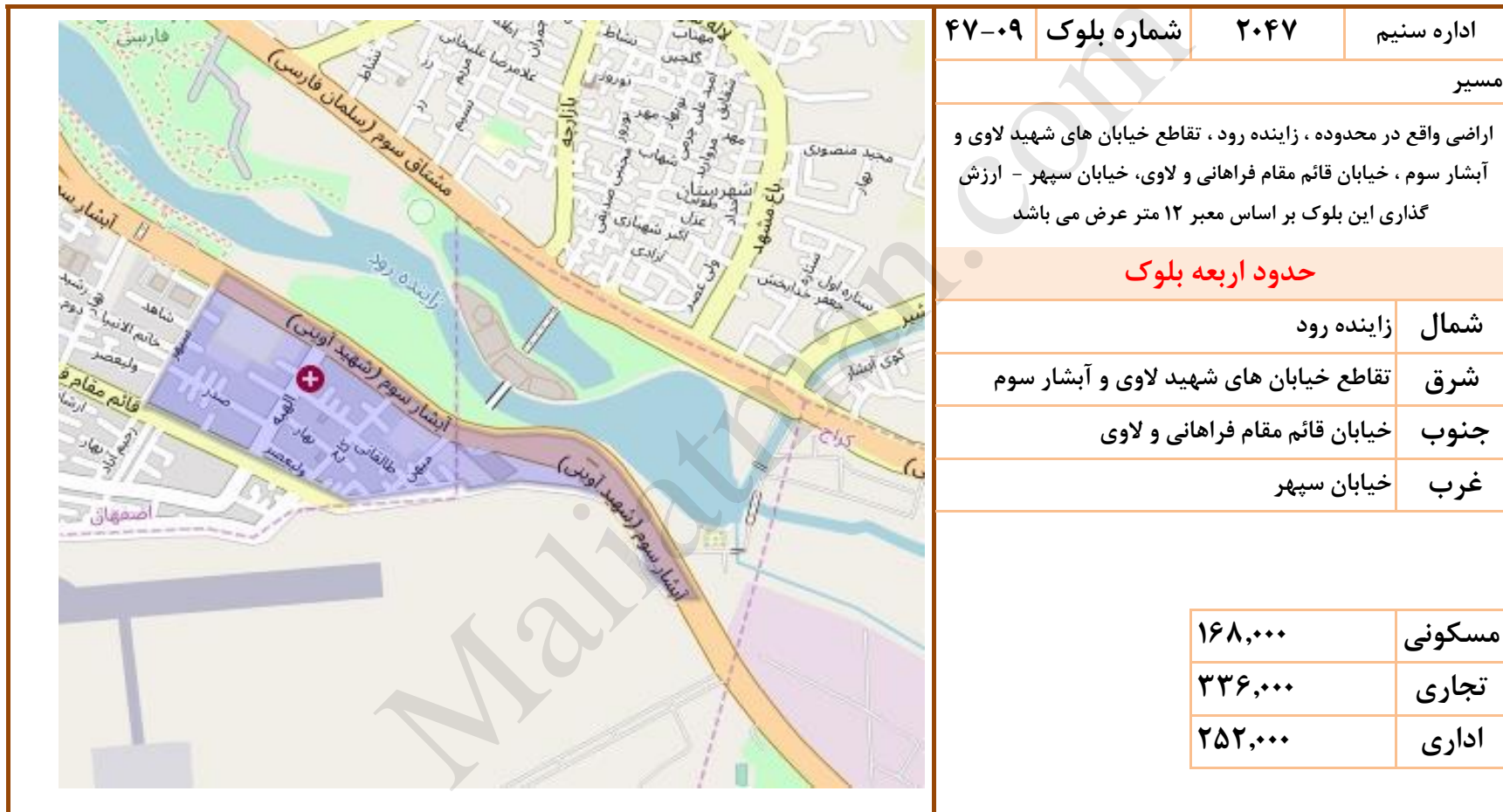
حدود اربعه بلوک

شمال	خیابان حضرت قائم
شرق	بزرگراه شهید همت
جنوب	خیابان شهید خلیلی
غرب	خیابان امام سجاد

مسکونی	۶۳۰,۰۰۰
تجاری	۱,۲۶۰,۰۰۰
اداری	۹۴۵,۰۰۰

اداره سنیم	۲۰۴۷	شماره بلوک ۰۸-۴۷
مسیر		
<p>اراضی واقع در محدوده ، زاینده رود ، خیابان سپهر، خیابان قائم مقام فراهانی و لاوی، خیابان مسرور - ارزش گذاری این بلوک بر اساس معیار ۱۲ متر عرض می باشد</p>		
حدود اربعه بلوک		
شمال	زاینده رود	
شرق	خیابان سپهر	
جنوب	خیابان قائم مقام فراهانی و لاوی	
غرب	خیابان مسرور	
مسکونی	۱۹۶,۰۰۰	
تجاری	۳۹۲,۰۰۰	
اداری	۲۹۴,۰۰۰	





اداره سنیم ۲۰۴۷ شماره بلوک ۰۹-۴۷

مسیر

اراضی واقع در محدوده ، زاینده رود ، تقاطع خیابان های شهید لای و آبشار سوم ، خیابان قائم مقام فراهانی و لای، خیابان سپهر - ارزش گذاری این بلوک بر اساس معبر ۱۲ متر عرض می باشد

حدود اربعه بلوک

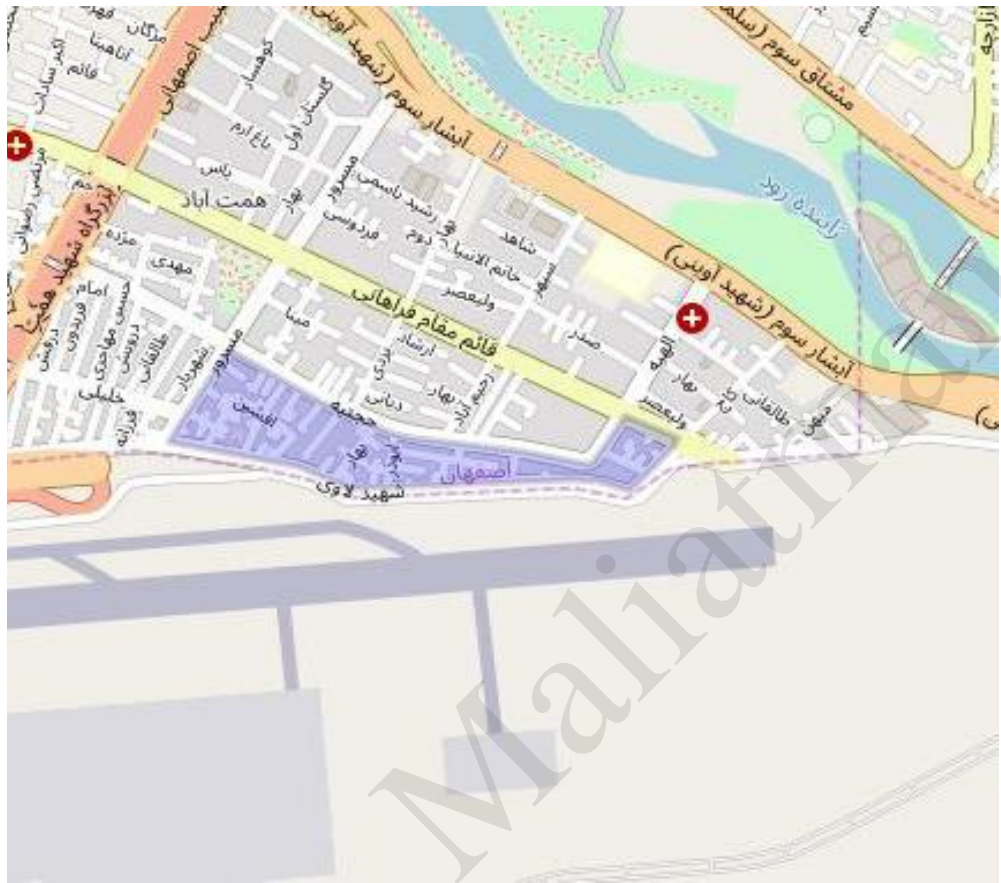
شمال	زاینده رود
شرق	تقاطع خیابان های شهید لای و آبشار سوم
جنوب	خیابان قائم مقام فراهانی و لای
غرب	خیابان سپهر

مسکونی	۱۶۸,۰۰۰
تجاری	۳۳۶,۰۰۰
اداری	۲۵۲,۰۰۰

اداره سننیم	۲۰۴۷	شماره بلوک ۴۷-۰۱۰
مسیر		
<p>اراضی واقع در محدوده ، خیابان قائم مقام فراهانی، خیابان حجتیه ، خیابان حجتیه ، خیابان مسرور - ارزش گذاری این بلوک بر اساس معیار ۱۲ متر عرض می باشد</p>		
حدود اربعه بلوک		
شمال	خیابان قائم مقام فراهانی	
شرق	خیابان حجتیه	
جنوب	خیابان حجتیه	
غرب	خیابان مسرور	
مسکونی	۱۵۴,۰۰۰	
تجاری	۳۰۸,۰۰۰	
اداری	۲۳۱,۰۰۰	



اداره سنیم	۲۰۴۷	شماره بلوک ۰۱۱-۴۷
مسیر		
<p>اراضی واقع در محدوده ، خیابان حجتیه ، خیابان شهید لای، خیابان شهید لای، خیابان مسرور - ارزش گذاری این بلوک بر اساس معبر ۱۲ متر عرض می باشد</p>		
حدود اربعه بلوک		
شمال	خیابان حجتیه	
شرق	خیابان شهید لای	
جنوب	خیابان شهید لای	
غرب	خیابان مسرور	
مسکونی	۱۵۴,۰۰۰	
تجاری	۳۰۸,۰۰۰	
اداری	۲۳۱,۰۰۰	





اداره سنیم ۲۰۴۷ شماره بلوک ۴۷-۰۱۲

مسیر
 اراضی واقع در محدوده ، بلوار سعادت آباد، خیابان ملاصدرا، خیابان آزادی، خیابان هزارجریب - ارزش گذاری این بلوک بر اساس معیار ۱۲ متر عرض می باشد

حدود اربعه بلوک

شمال	بلوار سعادت آباد
شرق	خیابان ملاصدرا
جنوب	خیابان آزادی
غرب	خیابان هزارجریب

مسکونی	۱,۱۲۰,۰۰۰
تجاری	۲,۲۴۰,۰۰۰
اداری	۱,۶۸۰,۰۰۰

اداره سنیم	۲۰۴۷	شماره بلوک ۰۱۳-۴۷
مسیر		
اراضی واقع در محدوده ، بلوار سعادت آباد، خیابان شیخ صدوق جنوبی، خیابان آزادی، خیابان ملاصدرا - ارزش گذاری این بلوک بر اساس معیار ۱۲ متر عرض می باشد		
حدود اربعه بلوک		
شمال	بلوار سعادت آباد	
شرق	خیابان شیخ صدوق جنوبی	
جنوب	خیابان آزادی	
غرب	خیابان ملاصدرا	
مسکونی	۱,۱۲۰,۰۰۰	
تجاری	۲,۲۴۰,۰۰۰	
اداری	۱,۶۸۰,۰۰۰	



اداره سنیم	۲۰۴۷	شماره بلوک ۴۷-۰۱۴
مسیر		
اراضی واقع در محدوده ، بلوار سعادت آباد، خیابان فرایبورگ، خیابان آزادی، خیابان شیخ صدوق - ارزش گذاری این بلوک بر اساس معبر ۱۲ متر عرض می باشد		
حدود اربعه بلوک		
شمال	بلوار سعادت آباد	
شرق	خیابان فرایبورگ	
جنوب	خیابان آزادی	
غرب	خیابان شیخ صدوق	
مسکونی	۱,۱۲۰,۰۰۰	
تجاری	۲,۲۴۰,۰۰۰	
اداری	۱,۶۸۰,۰۰۰	



اداره سنیم	۲۰۴۷	شماره بلوک ۰۱۶-۴۷
مسیر		
<p>اراضی واقع در محدوده ، خیابان آزادی، جاده جداکننده منطقه نظامی و مسکونی، خیابان شیخ کلینی، خیابان رسالت - ارزش گذاری این بلوک بر اساس معبر ۱۲ متر عرض می باشد</p>		
حدود اربعه بلوک		
شمال	خیابان آزادی	
شرق	جاده جداکننده منطقه نظامی و مسکونی	
جنوب	خیابان شیخ کلینی	
غرب	خیابان رسالت	
مسکونی	۸۴۰,۰۰۰	
تجاری	۱,۶۸۰,۰۰۰	
اداری	۱,۲۶۰,۰۰۰	





اداره سنیم ۲۰۴۷ شماره بلوک ۰۱۷-۴۷

مسیر

اراضی واقع در محدوده ، خیابان آزادی، خیابان رسالت، خیابان شیخ کلینی، خیابان هزارجریب - ارزش گذاری این بلوک بر اساس معیار ۱۲ متر عرض می باشد

حدود اربعه بلوک

شمال	خیابان آزادی
شرق	خیابان رسالت
جنوب	خیابان شیخ کلینی
غرب	خیابان هزارجریب

مسکونی	۸۴۰,۰۰۰
تجاری	۱,۶۸۰,۰۰۰
اداری	۱,۲۶۰,۰۰۰



اداره سنیم ۲۰۴۷ شماره بلوک ۴۷-۰۱۸

مسیر

اراضی واقع در محدوده ، خیابان شیخ کلینی، خیابان جابر ابن حیان، خیابان کارگر، خیابان هزارجریب - ارزش گذاری این بلوک بر اساس معبر ۱۲ متر عرض می باشد

حدود اربعه بلوک

شمال	خیابان شیخ کلینی
شرق	خیابان جابر ابن حیان
جنوب	خیابان کارگر
غرب	خیابان هزارجریب

مسکونی	۸۴۰,۰۰۰
تجاری	۱,۶۸۰,۰۰۰
اداری	۱,۲۶۰,۰۰۰

اداره سنیم	۲۰۴۷	شماره بلوک ۰۱۹-۴۷
مسیر		
<p>اراضی واقع در محدوده ، خیابان شیخ کلینی، خیابان رسالت، حد شمالی شرکت آب و فاضلاب ، خیابان جابرین حیان - ارزش گذاری این بلوک بر اساس معبر ۱۲ متر عرض می باشد</p>		
حدود اربعه بلوک		
شمال	خیابان شیخ کلینی	
شرق	خیابان رسالت	
جنوب	حد شمالی شرکت آب و فاضلاب	
غرب	خیابان جابرین حیان	
مسکونی	۷۷۰,۰۰۰	
تجاری	۱,۵۴۰,۰۰۰	
اداری	۱,۱۵۵,۰۰۰	



اداره سنیم	۲۰۴۷	شماره بلوک ۴۷-۰۲۰
مسیر		
<p>اراضی واقع در محدوده ، خیابان شیخ کلینی، جاده جداکننده منطقه نظامی و مسکونی، حد شمالی شرکت آب و فاضلاب ، خیابان رسالت - ارزش گذاری این بلوک بر اساس معبر ۱۲ متر عرض می باشد</p>		
حدود اربعه بلوک		
شمال	خیابان شیخ کلینی	
شرق	جاده جداکننده منطقه نظامی و مسکونی	
جنوب	حد شمالی شرکت آب و فاضلاب	
غرب	خیابان رسالت	
مسکونی	۷۰۰,۰۰۰	
تجاری	۱,۴۰۰,۰۰۰	
اداری	۱,۰۵۰,۰۰۰	





اداره سنیم ۲۰۴۷ شماره بلوک ۴۷-۰۲۱

مسیر
 اراضی واقع در محدوده ، حد جنوبی شرکت آب و فاضلاب ، جاده جداکننده منطقه نظامی و مسکونی، خیابان کارگر، خیابان فارابی - ارزش گذاری این بلوک بر اساس معبر ۱۲ متر عرض می باشد

حدود اربعه بلوک

شمال	حد جنوبی شرکت آب و فاضلاب
شرق	جاده جداکننده منطقه نظامی و مسکونی
جنوب	خیابان کارگر
غرب	خیابان فارابی

مسکونی	۵۶۰,۰۰۰
تجاری	۱,۱۲۰,۰۰۰
اداری	۸۴۰,۰۰۰



اداره سنیم ۲۰۴۷ شماره بلوک ۴۷-۰۲۲

مسیر

اراضی واقع در محدوده ، خیابان کارگر، جاده جداکننده منطقه نظامی و مسکونی، خیابان کوی بهار، خیابان هزار جریب - ارزش گذاری این بلوک بر اساس معبر ۱۲ متر عرض می باشد

حدود اربعه بلوک

شمال	خیابان کارگر
شرق	جاده جداکننده منطقه نظامی و مسکونی
جنوب	خیابان کوی بهار
غرب	خیابان هزار جریب

مسکونی	۴۹۰,۰۰۰
تجاری	۹۸۰,۰۰۰
اداری	۷۳۵,۰۰۰



اداره سنیم ۲۰۴۷ شماره بلوک ۴۷-۰۲۳

مسیر
 اراضی واقع در محدوده ، خیابان کوی بهار، جاده جداکننده منطقه نظامی و مسکونی، خیابان کوی بهار، خیابان هزارجریب - ارزش گذاری این بلوک بر اساس معبر ۱۲ متر عرض می باشد

حدود اربعه بلوک

شمال	خیابان کوی بهار
شرق	جاده جداکننده منطقه نظامی و مسکونی
جنوب	خیابان کوی بهار
غرب	خیابان هزارجریب

مسکونی	۴۹۰,۰۰۰
تجاری	۹۸۰,۰۰۰
اداری	۷۳۵,۰۰۰



اداره سنیم ۲۰۴۷ شماره بلوک ۴۷-۰۲۴

مسیر
 اراضی واقع در محدوده ، خیابان کوی بهار، جاده جداکننده منطقه نظامی و مسکونی، بزرگراه شهید کشوری، خیابان هزارجریب - ارزش گذاری این بلوک بر اساس معیار ۱۲ متر عرض می باشد

حدود اربعه بلوک

شمال	خیابان کوی بهار
شرق	جاده جداکننده منطقه نظامی و مسکونی
جنوب	بزرگراه شهید کشوری
غرب	خیابان هزارجریب

مسکونی	۴۲۰,۰۰۰
تجاری	۸۴۰,۰۰۰
اداری	۶۳۰,۰۰۰

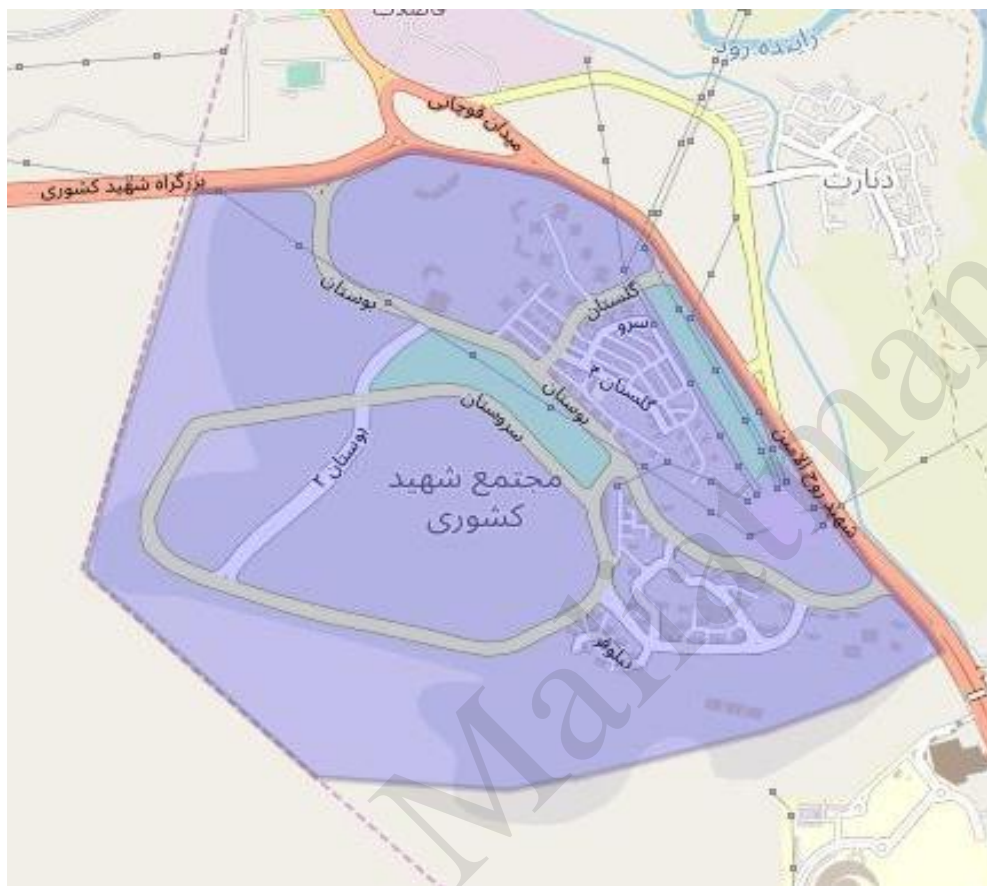


اداره سنیم	۲۰۴۷	شماره بلوک ۰۲۵-۴۷
مسیر		
<p>اراضی واقع در محدوده ، بلوار آزادگان، بزرگراه شهید همت، بزرگراه شهید کاشانی، جاده جداکننده منطقه نظامی و مسکونی - ارزش گذاری این بلوک بر اساس معبر ۱۲ متر عرض می باشد</p>		
حدود اربعه بلوک		
شمال	بلوار آزادگان	
شرق	بزرگراه شهید همت	
جنوب	بزرگراه شهید کاشانی	
غرب	جاده جداکننده منطقه نظامی و مسکونی	
مسکونی	۲۵۲,۰۰۰	
تجاری	۵۰۴,۰۰۰	
اداری	۳۷۸,۰۰۰	

اداره سننیم	۲۰۴۷	شماره بلوک ۴۷-۰۲۶
مسیر		
<p>اراضی واقع در محدوده ، خیابان شهید لای، بلوار آبشار سوم، بزرگراه شهید کشوری، بزرگراه شهید همت - ارزش گذاری این بلوک بر اساس معبر ۱۲ متر عرض می باشد</p>		
حدود اربعه بلوک		
شمال	خیابان شهید لای	
شرق	بلوار آبشار سوم	
جنوب	بزرگراه شهید کشوری	
غرب	بزرگراه شهید همت	
مسکونی	۱۵۴,۰۰۰	
تجاری	۳۰۸,۰۰۰	
اداری	۲۳۱,۰۰۰	



	شماره بلوک ۰۲۷-۴۷	۲۰۴۷	اداره سننیم
مسیر			
اراضی واقع در محدوده ، بزرگراه شهید کشوری، حد غربی محل نمایشگاه‌های بین المللی کوی شهید کشوری، کمربندی شرق اصفهان، بزرگراه شهید دستگردی - ارزش گذاری این بلوک بر اساس معبر ۱۲ متر عرض می باشد			
حدود اربعه بلوک			
بزرگراه شهید کشوری	شمال		
حد غربی محل نمایشگاه‌های بین المللی کوی شهید کشوری،	شرق		
کمربندی شرق اصفهان	جنوب		
بزرگراه شهید دستگردی	غرب		
۱۶۸,۰۰۰	مسکونی		
۳۳۶,۰۰۰	تجاری		
۲۵۲,۰۰۰	اداری		



اداره سنیم ۲۰۴۷ شماره بلوک ۴۷-۰۲۹

مسیر

اراضی واقع در محدوده ، بزرگراه شهید کشوری ، اتوبان شهید روح الامین، حد شمالی محل نمایشگاههای بین المللی، حد غربی کوی شهید کشوری - ارزش گذاری این بلوک بر اساس معبر ۱۲ متر عرض می باشد

حدود اربعه بلوک

شمال	بزرگراه شهید کشوری
شرق	اتوبان شهید روح الامین
جنوب	حد شمالی محل نمایشگاههای بین المللی
غرب	حد غربی کوی شهید کشوری

مسکونی	۹۸,۰۰۰
تجاری	۱۹۶,۰۰۰
اداری	۱۴۷,۰۰۰



اداره سنیم ۲۰۴۷ شماره بلوک ۳۰-۴۷

مسیر

اراضی واقع در محدوده ، زاینده رود ، زاینده رود ، کمربندی شرق اصفهان، اتوبان شهید روح الامین - ارزش گذاری این بلوک بر اساس معبر ۱۲ متر عرض می باشد

حدود اربعه بلوک

شمال	زاینده رود
شرق	زاینده رود
جنوب	کمربندی شرق اصفهان
غرب	اتوبان شهید روح الامین

مسکونی	۹۸,۰۰۰
تجاری	۱۹۶,۰۰۰
اداری	۱۴۷,۰۰۰

اداره سننیم	۲۰۶۰	شماره بلوک ۰۱-۶۰
مسیر		
<p>اراضی واقع در محدوده ، حد جنوبی محدوده نظامی غدیر، جاده شیراز، بلوار توحید، بلوار بهمن - ارزش گذاری این بلوک بر اساس معبر ۱۲ متر عرض می باشد</p>		
حدود اربعه بلوک		
شمال	حد جنوبی محدوده نظامی غدیر	
شرق	جاده شیراز	
جنوب	بلوار توحید	
غرب	بلوار بهمن	
مسکونی	۴۵۰,۰۰۰	
تجاری	۹۰۰,۰۰۰	
اداری	۶۷۵,۰۰۰	





اداره سنیم ۲۰۶۰ شماره بلوک ۶۰-۰۲

مسیر

اراضی واقع در محدوده ، حد جنوبی محدوده نظامی غدیر، بلوار بهمن، بلوار توحید، امتداد خیابان پاسداران تا محدوده نظامی غدیر - ارزش گذاری این بلوک بر اساس معبر ۱۲ متر عرض می باشد

حدود اربعه بلوک

شمال	حد جنوبی محدوده نظامی غدیر
شرق	بلوار بهمن
جنوب	بلوار توحید
غرب	امتداد خیابان پاسداران تا محدوده نظامی غدیر

مسکونی	۴۲۰,۰۰۰
تجاری	۸۴۰,۰۰۰
اداری	۶۳۰,۰۰۰



اداره سنیم	۲۰۶۰	شماره بلوک	۶۰-۰۴
مسیر			
<p>اراضی واقع در محدوده ، بلوار توحید، جاده شیراز، بلوار شاهد، بلوار بهمن - ارزش گذاری این بلوک بر اساس معبر ۱۲ متر عرض می باشد</p>			
حدود اربعه بلوک			
شمال	بلوار توحید	شرق	جاده شیراز
جنوب	بلوار شاهد	غرب	بلوار بهمن
مسکونی	۴۵۰,۰۰۰	تجاری	۹۰۰,۰۰۰
اداری	۶۷۵,۰۰۰		



اداره سنیم ۲۰۶۰ شماره بلوک ۶۰-۰۵

مسیر

اراضی واقع در محدوده ، بلوار شاهد، جاده شیراز، بلوار غدیر، خیابان سبلان - ارزش گذاری این بلوک بر اساس معبر ۱۲ متر عرض می باشد

حدود اربعه بلوک

شمال	بلوار شاهد
شرق	جاده شیراز
جنوب	بلوار غدیر
غرب	خیابان سبلان

مسکونی	۴۵۰,۰۰۰
تجاری	۹۰۰,۰۰۰
اداری	۶۷۵,۰۰۰



اداره سنیم ۲۰۶۰ شماره بلوک ۶۰-۰۶

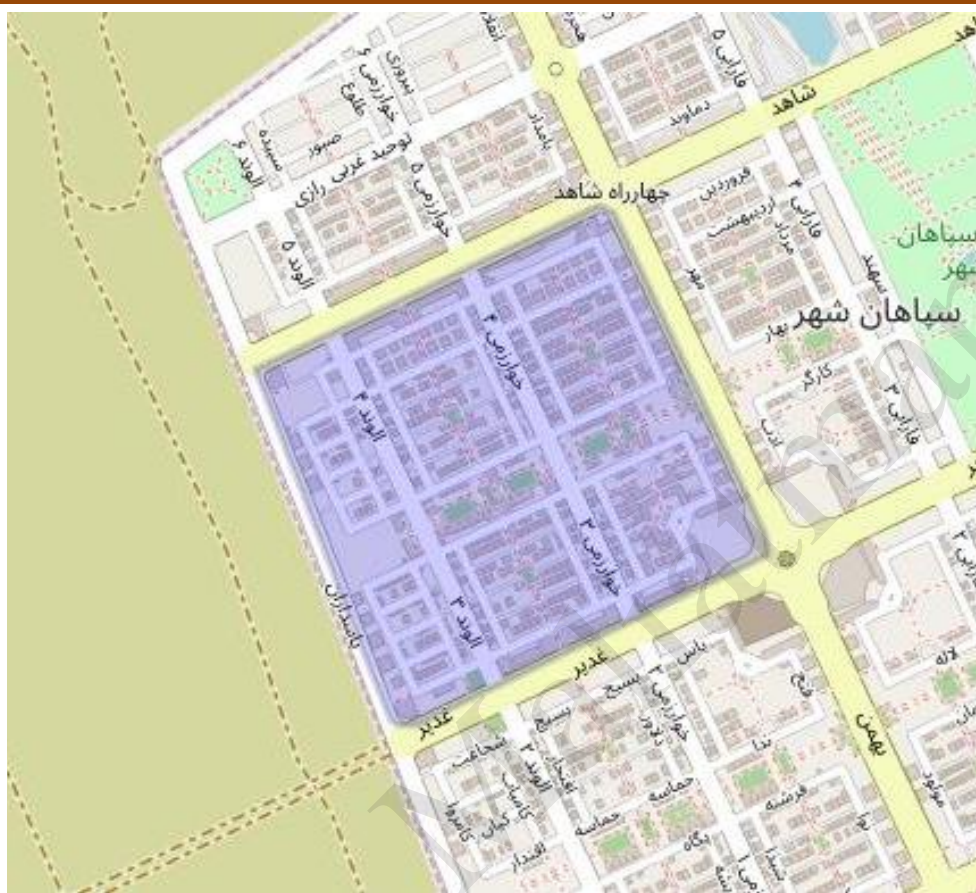
مسیر

اراضی واقع در محدوده ، بلوار شاهد، خیابان سبلان، بلوار غدیر، بلوار بهمن - ارزش گذاری این بلوک بر اساس معبر ۱۲ متر عرض می باشد

حدود اربعه بلوک

شمال	بلوار شاهد
شرق	خیابان سبلان
جنوب	بلوار غدیر
غرب	بلوار بهمن

مسکونی	۴۵۰,۰۰۰
تجاری	۹۰۰,۰۰۰
اداری	۶۷۵,۰۰۰



اداره سنیم	۲۰۶۰	شماره بلوک ۷-۶۰
------------	------	-----------------

مسیر

اراضی واقع در محدوده ، بلوار شاهد، بلوار بهمن، بلوار غدیر، خیابان پاسداران - ارزش گذاری این بلوک بر اساس معبر ۱۲ متر عرض می باشد

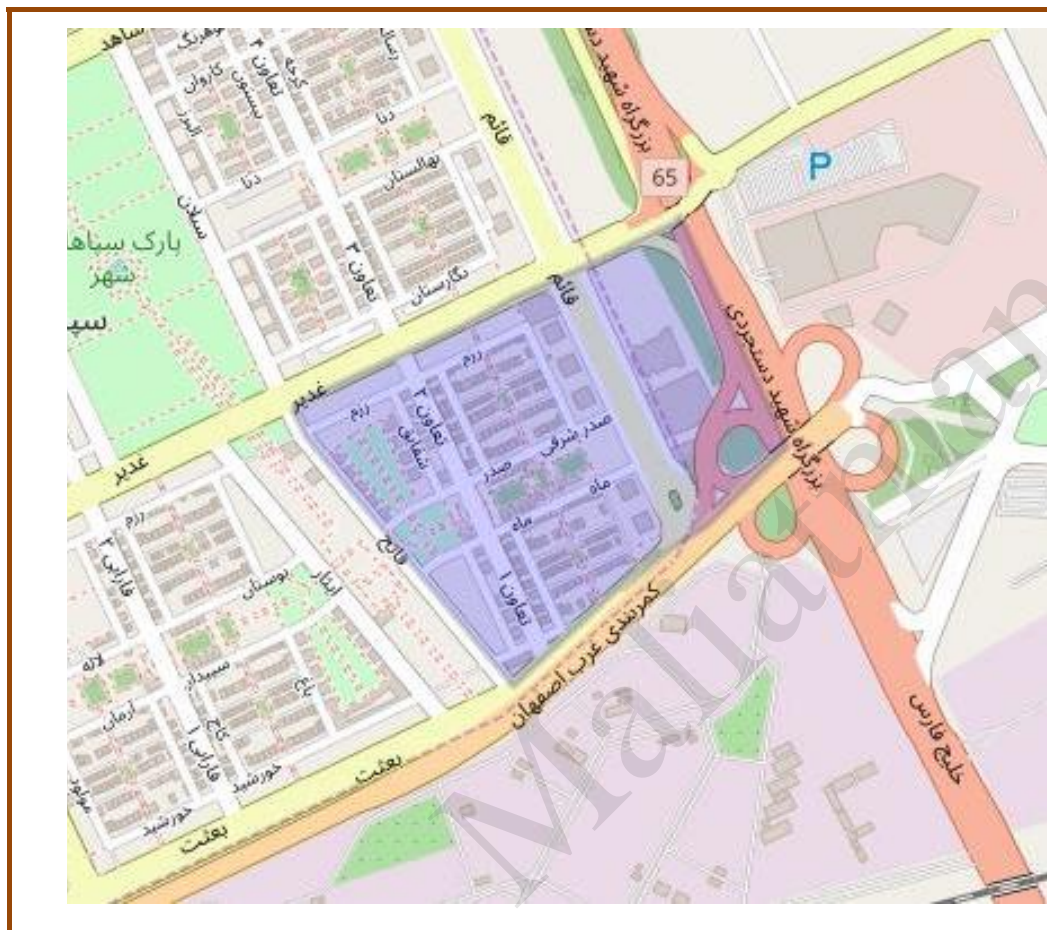
حدود اربعه بلوک

شمال	بلوار شاهد
شرق	بلوار بهمن
جنوب	بلوار غدیر
غرب	خیابان پاسداران

مسکونی	۴۲۰,۰۰۰
تجاری	۸۴۰,۰۰۰
اداری	۶۳۰,۰۰۰



اداره سنیم	۲۰۶۰	شماره بلوک	۶۰-۰۹
مسیر			
اراضی واقع در محدوده ، بلوار غدیر، خیابان فاتح، کمربندی جنوب اصفهان، بلوار بهمن - ارزش گذاری این بلوک بر اساس معیار ۱۲ متر عرض می باشد			
حدود اربعه بلوک			
شمال	بلوار غدیر		
شرق	خیابان فاتح		
جنوب	کمربندی جنوب اصفهان		
غرب	بلوار بهمن		
مسکونی	۴۵۰,۰۰۰		
تجاری	۹۰۰,۰۰۰		
اداری	۶۷۵,۰۰۰		



اداره سنیم	۲۰۶۰	شماره بلوک	۶۰-۰۱۰
مسیر			
<p>اراضی واقع در محدوده ، بلوار غدیر، جاده شیراز، کمربندی جنوب اصفهان، خیابان فاتح - ارزش گذاری این بلوک بر اساس معبر ۱۲ متر عرض می باشد</p>			
حدود اربعه بلوک			
شمال	بلوار غدیر		
شرق	جاده شیراز		
جنوب	کمربندی جنوب اصفهان		
غرب	خیابان فاتح		
مسکونی	۴۵۰,۰۰۰		
تجاری	۹۰۰,۰۰۰		
اداری	۶۷۵,۰۰۰		

اداره سنیم	۲۰۶۰	شماره بلوک ۱۱-۰۶۰
مسیر		
<p>اراضی واقع در محدوده ، حد جنوبی محدوده نظامی غدیر، خیابان پاسداران و بلوار بهمن، کمربندی جنوب سپاهان شهر، پایان محدوده - ارزش گذاری این بلوک بر اساس معبر ۱۲ متر عرض می باشد</p>		
حدود اربعه بلوک		
شمال	حد جنوبی محدوده نظامی غدیر	
شرق	خیابان پاسداران و بلوار بهمن	
جنوب	کمربندی جنوب سپاهان شهر	
غرب	پایان محدوده	
مسکونی	۳۹۲,۰۰۰	
تجاری	۷۸۴,۰۰۰	
اداری	۵۸۸,۰۰۰	



اداره سنیم	۲۰۶۰	شماره بلوک ۶۰-۰۱۲
------------	------	-------------------

مسیر

اراضی واقع در محدوده ، جاده کمر بندی جنوب ، جاده شیراز، خیابان هلال احمر، پایان محدوده - ارزش گذاری این بلوک بر اساس معیر ۱۲ متر عرض می باشد

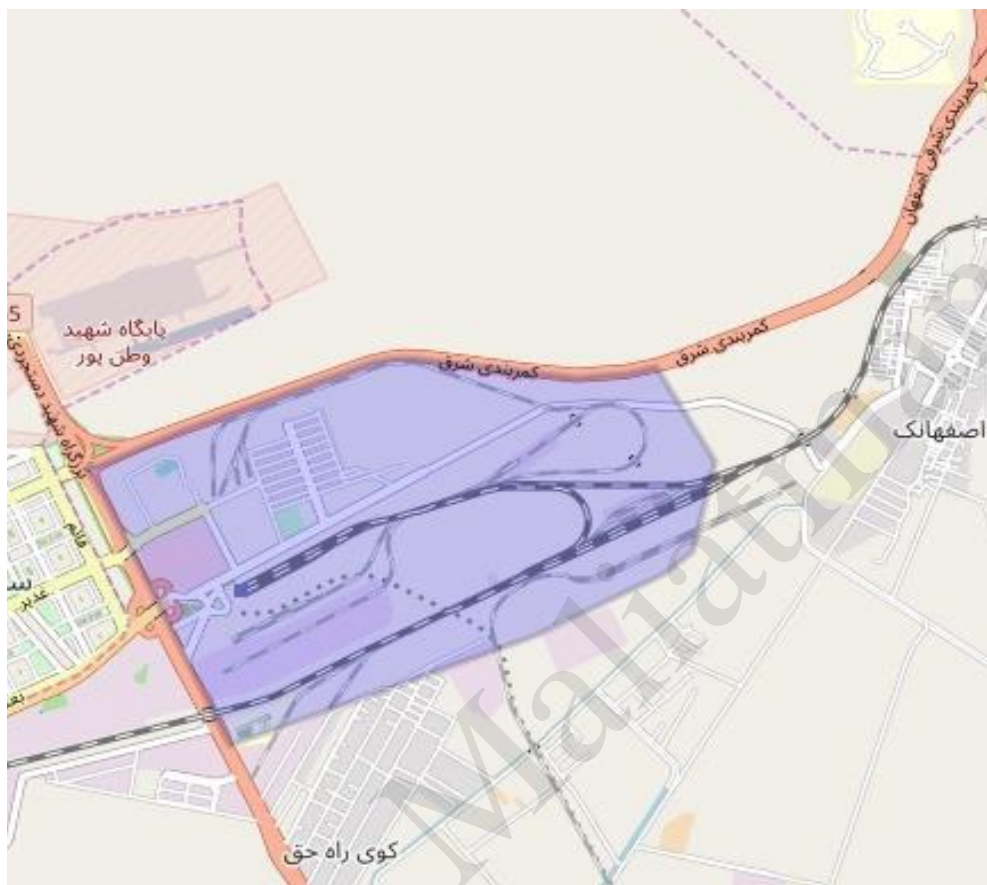
حدود اربعه بلوک

شمال	جاده کمر بندی جنوب
شرق	جاده شیراز
جنوب	خیابان هلال احمر
غرب	پایان محدوده

مسکونی	۱۱۰,۰۰۰
تجاری	۲۲۱,۰۰۰
اداری	۱۶۶,۰۰۰

اداره سنیم	۲۰۶۰	شماره بلوک ۶۰-۰۱۳
مسیر		
اراضی واقع در محدوده ، خیابان هلال احمر، جاده شیراز، پایان محدوده، پایان محدوده - ارزش گذاری این بلوک بر اساس معبر ۱۲ متر عرض می باشد		
حدود اربعه بلوک		
شمال	خیابان هلال احمر	
شرق	جاده شیراز	
جنوب	پایان محدوده	
غرب	پایان محدوده	
مسکونی	۸۰,۰۰۰	
تجاری	۱۶۰,۰۰۰	
اداری	۱۲۰,۰۰۰	





اداره سنییم ۲۰۶۰ شماره بلوک ۶۰-۰۱۴

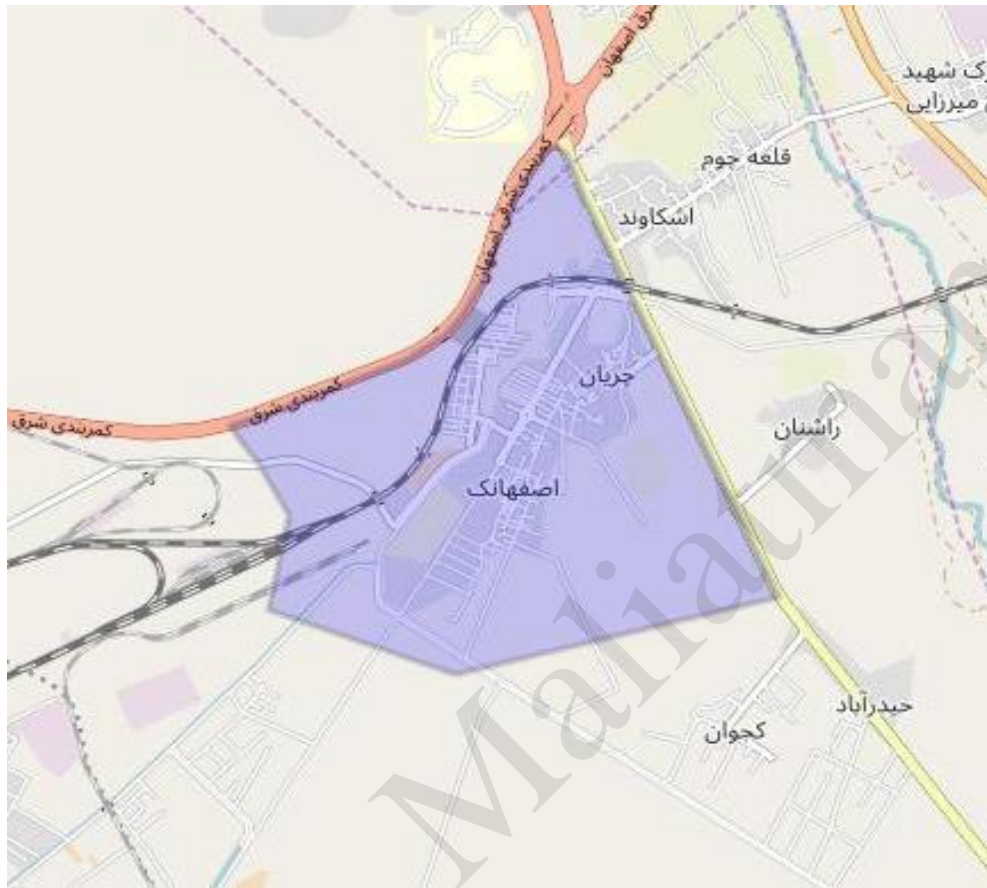
مسیر

اراضی واقع در محدوده ، جاده کمر بندی شرق ، حد شرقی سیتی سنتر، حد جنوبی سیتی سنتر، جاده شیراز - ارزش گذاری این بلوک بر اساس معبر ۱۲ متر عرض می باشد

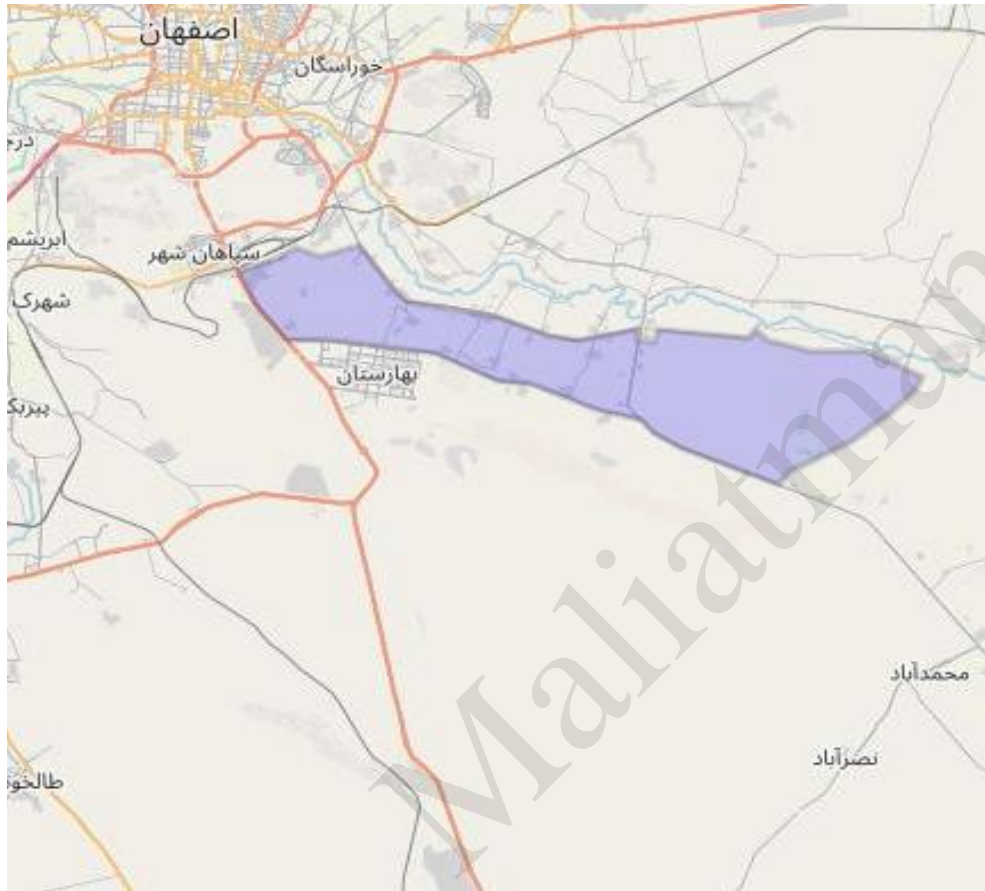
حدود اربعه بلوک

شمال	جاده کمر بندی شرق
شرق	حد شرقی سیتی سنتر
جنوب	حد جنوبی سیتی سنتر
غرب	جاده شیراز

مسکونی	۲۸۰,۰۰۰
تجاری	۵۶۰,۰۰۰
اداری	۴۲۰,۰۰۰



اداره سنییم	۲۰۶۰	شماره بلوک ۱۵-۶۰
مسیر		
اراضی واقع در محدوده ، جاده کمر بندی شرق ، امتداد جاده شهید روح الامین ، حد جنوبی اصفهانک و شمالی کوی راه حق، جاده شیراز - ارزش گذاری این بلوک بر اساس معبر ۱۲ متر عرض می باشد		
حدود اربعه بلوک		
شمال	جاده کمر بندی شرق	
شرق	امتداد جاده شهید روح الامین	
جنوب	حد جنوبی اصفهانک و شمالی کوی راه حق	
غرب	جاده شیراز	
مسکونی	۲۸,۰۰۰	
تجاری	۵۶,۰۰۰	
اداری	۴۲,۰۰۰	



اداره سنیم	۲۰۶۰	شماره بلوک ۱۷-۶۰
------------	------	------------------

مسیر

اراضی واقع در محدوده ، حد جنوبی اصفهانک و شمالی کوی راه حق و امتداد جاده شهید روح الامین، جاده اندلان و رحیم آباد، جاده قلعه شور (بلوار هدایت)، جاده شیراز - ارزش گذاری این بلوک بر اساس معبر ۱۲ متر عرض می باشد

حدود اربعه بلوک

شمال	حد جنوبی اصفهانک و شمالی کوی راه حق و امتداد جاده شهید روح الامین
شرق	جاده اندلان و رحیم آباد
جنوب	جاده قلعه شور (بلوار هدایت)
غرب	جاده شیراز

مسکونی	۲۸,۰۰۰
تجاری	۵۶,۰۰۰
اداری	۴۲,۰۰۰



اداره سنییم ۲۰۶۰ شماره بلوک ۶۰-۰۱۸

مسیر

اراضی واقع در محدوده ، بلوار هدایت، بلوار گلستان ، جاده ورودی اصلی بهارستان، جاده شیراز - ارزش گذاری این بلوک بر اساس معیار ۱۲ متر عرض می باشد

حدود اربعه بلوک

شمال	بلوار هدایت
شرق	بلوار گلستان
جنوب	جاده ورودی اصلی بهارستان
غرب	جاده شیراز

مسکونی	۸۴,۰۰۰
تجاری	۱۶۸,۰۰۰
اداری	۱۲۶,۰۰۰



اداره سنیم ۲۰۶۰ شماره بلوک ۶۰-۰۱۹

مسیر

اراضی واقع در محدوده ، بلوار هدایت، بلوار فرهنگ ، جاده ورودی اصلی بهارستان، بلوار گلستان - ارزش گذاری این بلوک بر اساس معبر ۱۲ متر عرض می باشد

حدود اربعه بلوک

بلوار هدایت	شمال
بلوار فرهنگ	شرق
جاده ورودی اصلی بهارستان	جنوب
بلوار گلستان	غرب

۸۴,۰۰۰	مسکونی
۱۶۸,۰۰۰	تجاری
۱۲۶,۰۰۰	اداری



اداره سنیم	۲۰۶۰	شماره بلوک ۰۲۰-۰۶۰
مسیر		
اراضی واقع در محدوده ، بلوار هدایت، بلوار فرزنانگان، بلوار اردیبهشت ، بلوار فرهنگ - ارزش گذاری این بلوک بر اساس معبر ۱۲ متر عرض می باشد		
حدود اربعه بلوک		
شمال	بلوار هدایت	
شرق	بلوار فرزنانگان	
جنوب	بلوار اردیبهشت	
غرب	بلوار فرهنگ	
مسکونی	۱۲۶,۰۰۰	
تجاری	۲۵۲,۰۰۰	
اداری	۱۸۹,۰۰۰	



اداره سنیم ۲۰۶۰ شماره بلوک ۶۰-۰۲۱

مسیر

اراضی واقع در محدوده ، بلوار هدایت، بلوار ایثار، بلوار اردیبهشت ، بلوار فرزانتگان - ارزش گذاری این بلوک بر اساس معبر ۱۲ متر عرض می باشد

حدود اربعه بلوک

شمال	بلوار هدایت
شرق	بلوار ایثار
جنوب	بلوار اردیبهشت
غرب	بلوار فرزانتگان

مسکونی	۱۲۶,۰۰۰
تجاری	۲۵۲,۰۰۰
اداری	۱۸۹,۰۰۰





اداره سنیم ۲۰۶۰ شماره بلوک ۶۰-۰۲۳

مسیر
 اراضی واقع در محدوده ، بلوار هدایت، بلوار آزادی، بلوار اردیبهشت ،
 بلوار ولیعصر - ارزش گذاری این بلوک بر اساس معبر ۱۲ متر عرض می
 باشد

حدود اربعه بلوک

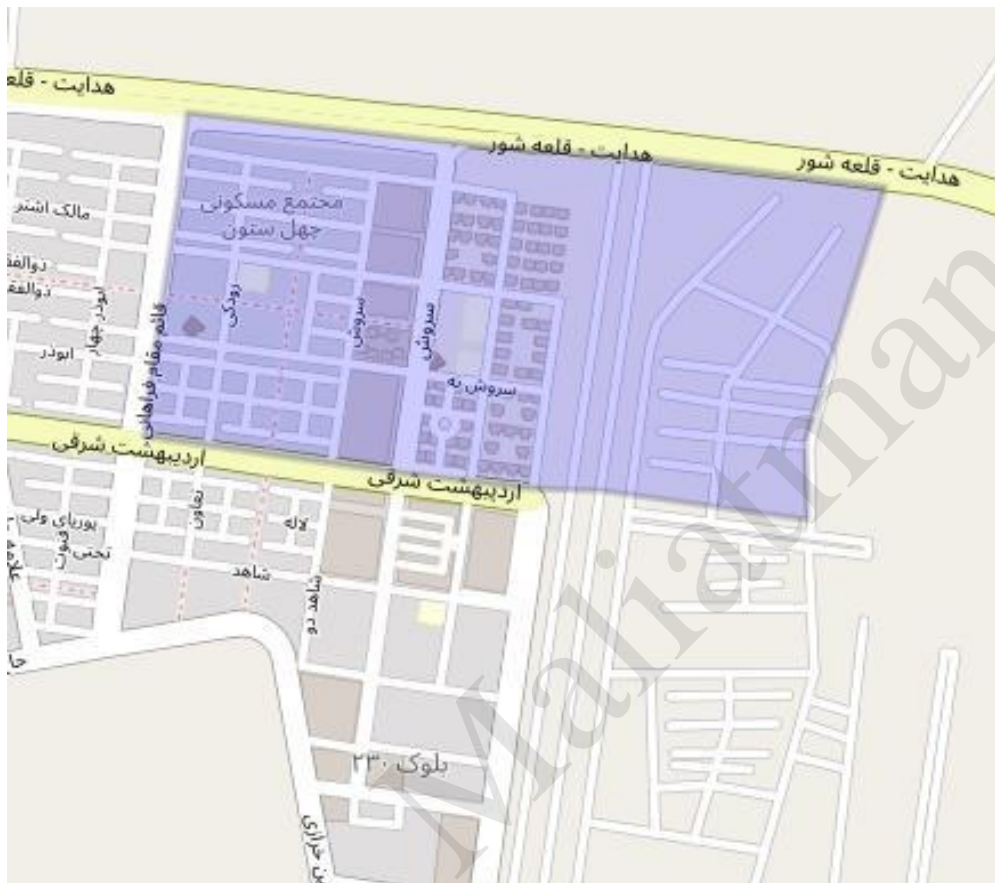
شمال	بلوار هدایت
شرق	بلوار آزادی
جنوب	بلوار اردیبهشت
غرب	بلوار ولیعصر

مسکونی	۱۲۶,۰۰۰
تجاری	۲۵۲,۰۰۰
اداری	۱۸۹,۰۰۰



اداره سننیم	۲۰۶۰	شماره بلوک ۰۲۴-۰۶۰
مسیر		
اراضی واقع در محدوده ، بلوار هدایت، بلوار قائم مقام فراهانی، بلوار اردیبهشت ، بلوار آزادی - ارزش گذاری این بلوک بر اساس معبر ۱۲ متر عرض می باشد		
حدود اربعه بلوک		
شمال	بلوار هدایت	
شرق	بلوار قائم مقام فراهانی	
جنوب	بلوار اردیبهشت	
غرب	بلوار آزادی	
مسکونی	۱۱۹,۰۰۰	
تجاری	۲۳۸,۰۰۰	
اداری	۱۷۹,۰۰۰	

اداره سنییم	۲۰۶۰	شماره بلوک ۶۰-۰۲۵
مسیر		
<p>اراضی واقع در محدوده ، بلوار هدایت، جاده جدا کننده بهارستان با سایر اراضی، بلوار اردیبهشت ، بلوار قائم مقام فراهانی - ارزش گذاری این بلوک بر اساس معبر ۱۲ متر عرض می باشد</p>		
حدود اربعه بلوک		
شمال	بلوار هدایت	
شرق	جاده جدا کننده بهارستان با سایر اراضی	
جنوب	بلوار اردیبهشت	
غرب	بلوار قائم مقام فراهانی	
مسکونی	۱۱۲,۰۰۰	
تجاری	۲۲۴,۰۰۰	
اداری	۱۶۸,۰۰۰	





اداره سنیم ۲۰۶۰ شماره بلوک ۶۰-۰۲۶

مسیر

اراضی واقع در محدوده ، بلوار اردیبهشت ، بلوار فرزنانگان، بلوار فروردین، بلوار فرهنگ - ارزش گذاری این بلوک بر اساس معیار ۱۲ متر عرض می باشد

حدود اربعه بلوک

بلوار اردیبهشت	شمال
بلوار فرزنانگان	شرق
بلوار فروردین	جنوب
بلوار فرهنگ	غرب

۱۲۶,۰۰۰	مسکونی
۲۵۲,۰۰۰	تجاری
۱۸۹,۰۰۰	اداری



اداره سنیم	۲۰۶۰	شماره بلوک ۶۰-۰۲۷
مسیر		
اراضی واقع در محدوده ، بلوار اردیبهشت ، بلوار ایثار، بلوار فروردین، بلوار فرزانگان - ارزش گذاری این بلوک بر اساس معیار ۱۲ متر عرض می باشد		
حدود اربعه بلوک		
شمال	بلوار اردیبهشت	
شرق	بلوار ایثار	
جنوب	بلوار فروردین	
غرب	بلوار فرزانگان	
مسکونی	۱۲۶,۰۰۰	
تجاری	۲۵۲,۰۰۰	
اداری	۱۸۹,۰۰۰	



اداره سنیم	۲۰۶۰	شماره بلوک ۰۲۸-۰۶۰
مسیر		
اراضی واقع در محدوده ، بلوار اردیبهشت ، بلوار ولیعصر، بلوار فروردین، بلوار ایتار - ارزش گذاری این بلوک بر اساس معبر ۱۲ متر عرض می باشد		
حدود اربعه بلوک		
شمال	بلوار اردیبهشت	
شرق	بلوار ولیعصر	
جنوب	بلوار فروردین	
غرب	بلوار ایتار	
مسکونی	۱۲۶,۰۰۰	
تجاری	۲۵۲,۰۰۰	
اداری	۱۸۹,۰۰۰	



اداره سنیم	۲۰۶۰	شماره بلوک ۲۹-۰۶۰
مسیر		
اراضی واقع در محدوده ، بلوار اردیبهشت ، بلوار آزادی، بلوار فروردین، بلوار ولیعصر - ارزش گذاری این بلوک بر اساس معبر ۱۲ متر عرض می باشد		
حدود اربعه بلوک		
شمال	بلوار اردیبهشت	
شرق	بلوار آزادی	
جنوب	بلوار فروردین	
غرب	بلوار ولیعصر	
مسکونی	۱۲۶,۰۰۰	
تجاری	۲۵۲,۰۰۰	
اداری	۱۸۹,۰۰۰	



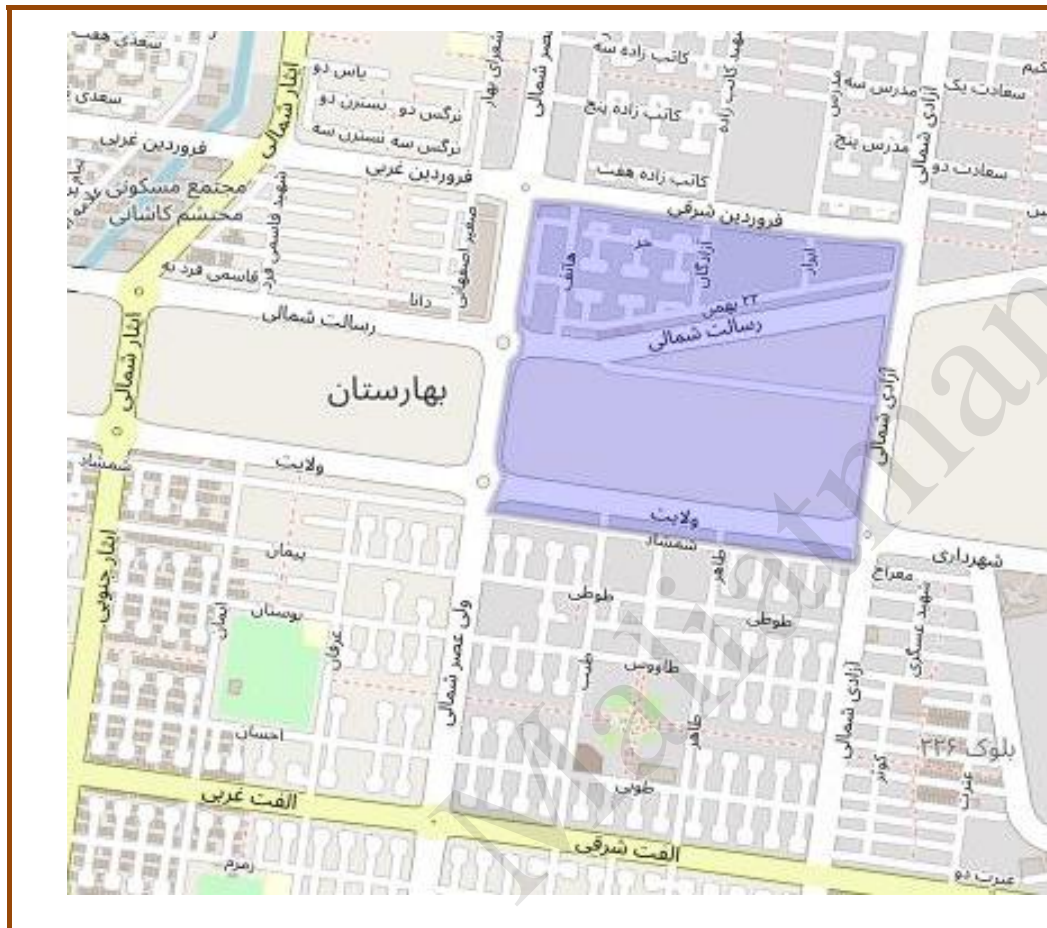
اداره سنیم	۲۰۶۰	شماره بلوک ۰۳۰-۰۶۰
مسیر		
اراضی واقع در محدوده ، بلوار اردیبهشت ، بلوار قائم مقام فراهانی، بلوار شهید خرازی، بلوار آزادی - ارزش گذاری این بلوک بر اساس معیار ۱۲ متر عرض می باشد		
حدود اربعه بلوک		
شمال	بلوار اردیبهشت	
شرق	بلوار قائم مقام فراهانی	
جنوب	بلوار شهید خرازی	
غرب	بلوار آزادی	
مسکونی	۱۲۶,۰۰۰	
تجاری	۲۵۲,۰۰۰	
اداری	۱۸۹,۰۰۰	



اداره سنیم	۲۰۶۰	شماره بلوک ۰۳۳-۰۶۰
مسیر		
<p>اراضی واقع در محدوده ، بلوار فروردین، بلوار ایثار، بلوار شمشاد، بلوار فرزانتگان - ارزش گذاری این بلوک بر اساس معبر ۱۲ متر عرض می باشد</p>		
حدود اربعه بلوک		
شمال	بلوار فروردین	
شرق	بلوار ایثار	
جنوب	بلوار شمشاد	
غرب	بلوار فرزانتگان	
مسکونی	۱۲۶,۰۰۰	
تجاری	۲۵۲,۰۰۰	
اداری	۱۸۹,۰۰۰	



اداره سنیم	۲۰۶۰	شماره بلوک ۶۰-۰۳۴
مسیر		
اراضی واقع در محدوده ، بلوار فروردین، بلوار ولیعصر، بلوار شمشاد، بلوار ایتار - ارزش گذاری این بلوک بر اساس معبر ۱۲ متر عرض می باشد		
حدود اربعه بلوک		
شمال	بلوار فروردین	
شرق	بلوار ولیعصر	
جنوب	بلوار شمشاد	
غرب	بلوار ایتار	
مسکونی	۱۲۶,۰۰۰	
تجاری	۲۵۲,۰۰۰	
اداری	۱۸۹,۰۰۰	



اداره سنیم ۲۰۶۰ شماره بلوک ۳۵-۰۶۰

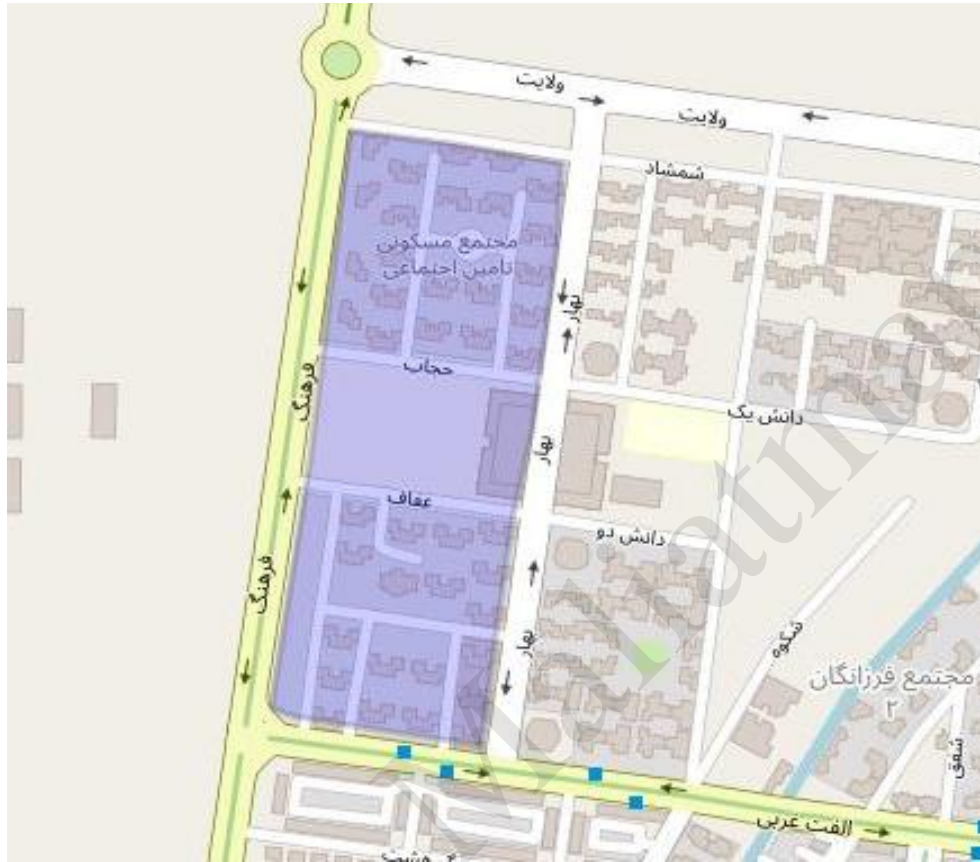
مسیر

اراضی واقع در محدوده ، بلوار فروردین، بلوار آزادی، بلوار شمشاد، بلوار ولیعصر - ارزش گذاری این بلوک بر اساس معبر ۱۲ متر عرض می باشد

حدود اربعه بلوک

شمال	بلوار فروردین
شرق	بلوار آزادی
جنوب	بلوار شمشاد
غرب	بلوار ولیعصر

مسکونی	۱۲۶,۰۰۰
تجاری	۲۵۲,۰۰۰
اداری	۱۸۹,۰۰۰



اداره سنیم	۲۰۶۰	شماره بلوک	۶۰-۰۳۶
مسیر			
اراضی واقع در محدوده ، بلوار شمشاد، بلوار بهار، بلوار الفت، بلوار فرهنگ - ارزش گذاری این بلوک بر اساس معبر ۱۲ متر عرض می باشد			
حدود اربعه بلوک			
شمال	بلوار شمشاد		
شرق	بلوار بهار		
جنوب	بلوار الفت		
غرب	بلوار فرهنگ		
مسکونی	۱۲۶,۰۰۰		
تجاری	۲۵۲,۰۰۰		
اداری	۱۸۹,۰۰۰		



اداره سنیم ۲۰۶۰ شماره بلوک ۳۷-۰۳۷-۶۰

مسیر

اراضی واقع در محدوده ، بلوار شمشاد، بلوار فرشته، بلوار الفت، بلوار بهار - ارزش گذاری این بلوک بر اساس معبر ۱۲ متر عرض می باشد

حدود اربعه بلوک

شمال	بلوار شمشاد
شرق	بلوار فرشته
جنوب	بلوار الفت
غرب	بلوار بهار

مسکونی	۱۲۶,۰۰۰
تجاری	۲۵۲,۰۰۰
اداری	۱۸۹,۰۰۰



اداره سنیم ۲۰۶۰ شماره بلوک ۶۰-۰۳۸

مسیر

اراضی واقع در محدوده ، بلوار شمشاد، بلوار ایثار، بلوار الفت، بلوار فرشته - ارزش گذاری این بلوک بر اساس معبر ۱۲ متر عرض می باشد

حدود اربعه بلوک

شمال	بلوار شمشاد
شرق	بلوار ایثار
جنوب	بلوار الفت
غرب	بلوار فرشته

مسکونی	۱۳۳,۰۰۰
تجاری	۲۶۶,۰۰۰
اداری	۲۰۰,۰۰۰



اداره سنیم ۲۰۶۰ شماره بلوک ۶۰-۰۳۹

مسیر

اراضی واقع در محدوده ، بلوار شمشاد، بلوار ولیعصر، بلوار الفت، بلوار ایثار - ارزش گذاری این بلوک بر اساس معبر ۱۲ متر عرض می باشد

حدود اربعه بلوک

شمال	بلوار شمشاد
شرق	بلوار ولیعصر
جنوب	بلوار الفت
غرب	بلوار ایثار

مسکونی	۱۴۰,۰۰۰
تجاری	۲۸۰,۰۰۰
اداری	۲۱۰,۰۰۰



اداره سنیم	۲۰۶۰	شماره بلوک ۰۴۰-۰۶۰
------------	------	--------------------

مسیر

اراضی واقع در محدوده ، بلوار شمشاد، بلوار آزادی، بلوار الفت، بلوار ولیعصر - ارزش گذاری این بلوک بر اساس معبر ۱۲ متر عرض می باشد

حدود اربعه بلوک

شمال	بلوار شمشاد
شرق	بلوار آزادی
جنوب	بلوار الفت
غرب	بلوار ولیعصر

مسکونی	۱۲۶,۰۰۰
تجاری	۲۵۲,۰۰۰
اداری	۱۸۹,۰۰۰



اداره سنیم ۲۰۶۰ شماره بلوک ۶۰-۰۴۳

مسیر

اراضی واقع در محدوده ، بلوار الفت، بلوار فرشته، بلوار بهشت ، بلوار فرهنگ - ارزش گذاری این بلوک بر اساس معبر ۱۲ متر عرض می باشد

حدود اربعه بلوک

شمال	بلوار الفت
شرق	بلوار فرشته
جنوب	بلوار بهشت
غرب	بلوار فرهنگ

مسکونی	۱۱۹,۰۰۰
تجاری	۲۳۸,۰۰۰
اداری	۱۷۹,۰۰۰

اداره سننیم	۲۰۶۰	شماره بلوک ۶۰-۰۴۶
مسیر		
<p>اراضی واقع در محدوده ، بلوار الفت، بلوار آزادی، بلوار بهشت ، بلوار ولیعصر - ارزش گذاری این بلوک بر اساس معبر ۱۲ متر عرض می باشد</p>		
حدود اربعه بلوک		
شمال	بلوار الفت	
شرق	بلوار آزادی	
جنوب	بلوار بهشت	
غرب	بلوار ولیعصر	
مسکونی	۱۱۹,۰۰۰	
تجاری	۲۳۸,۰۰۰	
اداری	۱۷۹,۰۰۰	





اداره سننیم ۲۰۶۰ شماره بلوک ۶۰-۰۴۷

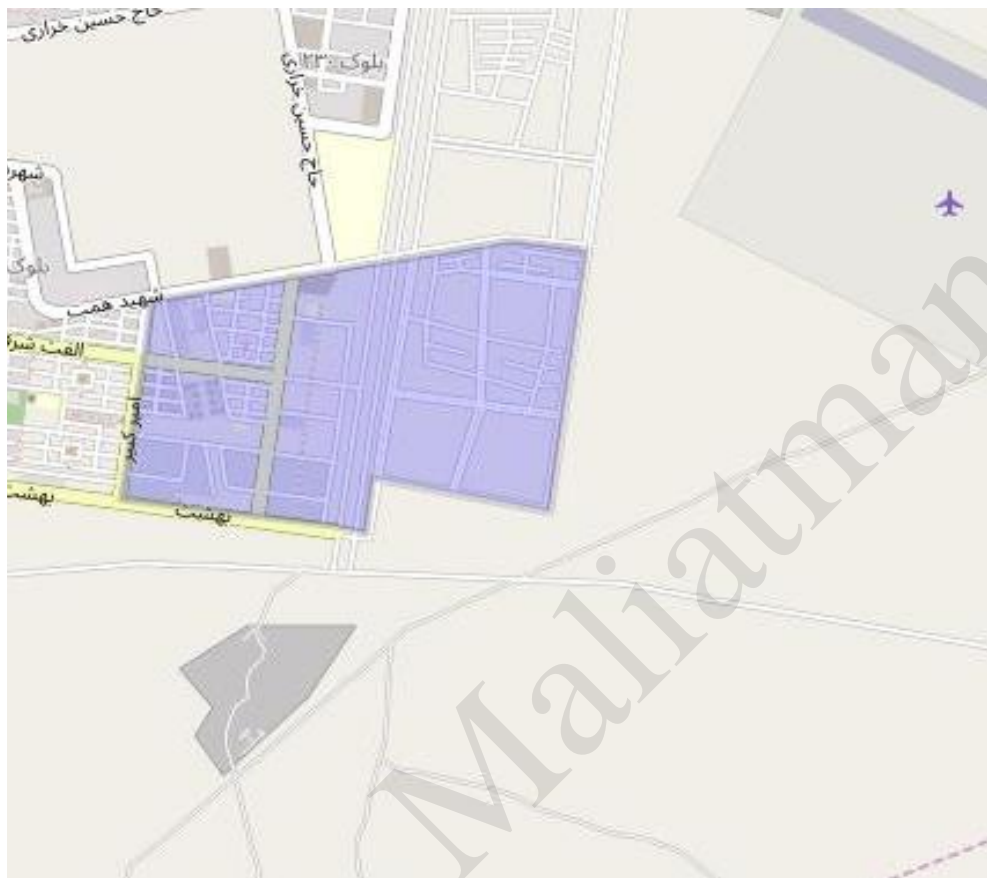
مسیر

اراضی واقع در محدوده ، بلوار الفت، بلوار امیر کبیر، بلوار بهشت ، بلوار آزادی - ارزش گذاری این بلوک بر اساس معبر ۱۲ متر عرض می باشد

حدود اربعه بلوک

شمال	بلوار الفت
شرق	بلوار امیر کبیر
جنوب	بلوار بهشت
غرب	بلوار آزادی

مسکونی	۱۱۲,۰۰۰
تجاری	۲۲۴,۰۰۰
اداری	۱۶۸,۰۰۰



اداره سننیم ۲۰۶۰ شماره بلوک ۶۰-۰۴۸

مسیر

اراضی واقع در محدوده ، بلوار همت، جاده جدا کننده بهارستان با سایر اراضی، پایان محدوده، بلوار امیر کبیر - ارزش گذاری این بلوک بر اساس معبر ۱۲ متر عرض می باشد

حدود اربعه بلوک

شمال	بلوار همت
شرق	جاده جدا کننده بهارستان با سایر اراضی
جنوب	پایان محدوده
غرب	بلوار امیر کبیر

مسکونی	۱۱۲,۰۰۰
تجاری	۲۲۴,۰۰۰
اداری	۱۶۸,۰۰۰



شماره بلوک	۶۰-۰۴۹	اداره سنیم	۲۰۶۰
------------	--------	------------	------

مسیر

اراضی واقع در محدوده ، بلوار غدیر، خیابان فرهنگ، بلوار بهشت ، جاده شیراز - ارزش گذاری این بلوک بر اساس معبر ۱۲ متر عرض می باشد

حدود اربعه بلوک

شمال	بلوار غدیر
شرق	خیابان فرهنگ
جنوب	بلوار بهشت
غرب	جاده شیراز

مسکونی	۱۱۲,۰۰۰
تجاری	۲۲۴,۰۰۰
اداری	۱۶۸,۰۰۰



اداره سنیم	۲۰۶۰	شماره بلوک	۶۰-۰۵۰
------------	------	------------	--------

مسیر

اراضی واقع در محدوده ، بلوار بهشت ، جاده فاطمی و امتداد آن بسمت شمال و جنوب ، پایان محدوده ، پایان محدوده مسکونی بهارستان و جاده شیراز - ارزش گذاری این بلوک بر اساس معبر ۱۲ متر عرض می باشد

حدود اربعه بلوک

شمال	بلوار بهشت ، جاده هدایت (قلعه شور)
شرق	جاده فاطمی و امتداد آن بسمت شمال و جنوب
جنوب	پایان محدوده
غرب	پایان محدوده مسکونی بهارستان و جاده شیراز

مسکونی	۱۱۲,۰۰۰
تجاری	۲۲۴,۰۰۰
اداری	۱۶۸,۰۰۰



اداره سننیم	۲۰۶۱	شماره بلوک ۵۱-۶۰
-------------	------	------------------

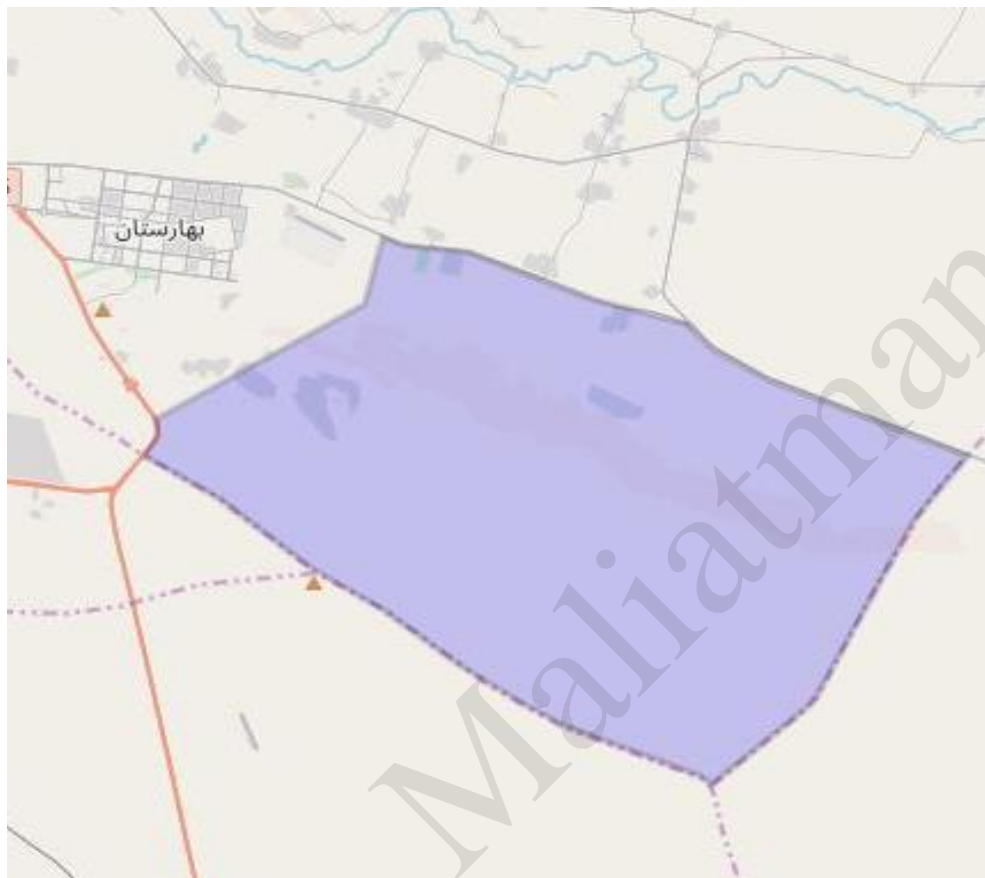
مسیر

اراضی واقع در محدوده ، زاینده رود ، حد غربی شهر زیار، امتداد جاده شهید روح الامین، آزاد راه کنار گذر شرقی - ارزش گذاری این بلوک بر اساس معبر ۱۲ متر عرض می باشد

حدود اربعه بلوک

شمال	زاینده رود
شرق	حد غربی شهر زیار
جنوب	امتداد جاده شهید روح الامین
غرب	آزاد راه کنار گذر شرقی

مسکونی	۲۸,۰۰۰
تجاری	۵۶,۰۰۰
اداری	۴۲,۰۰۰



شماره بلوک	۶۰-۰۵۲	اداره سنیم	۲۰۶۰
------------	--------	------------	------

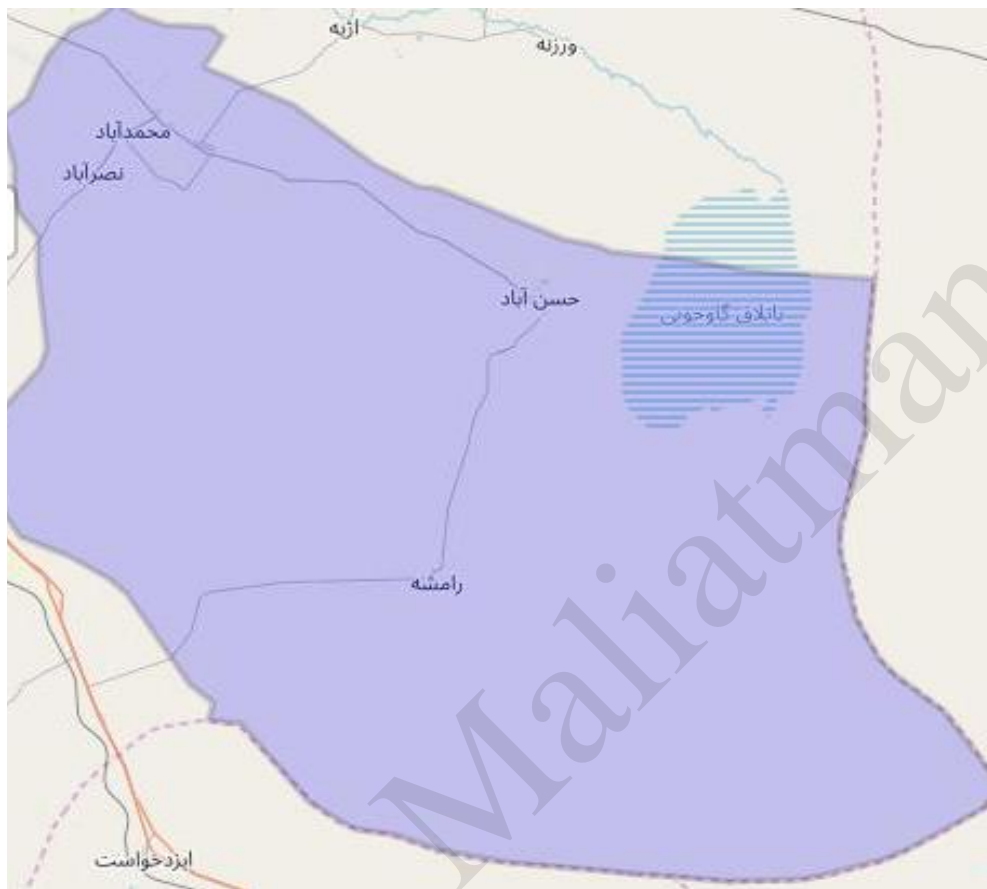
مسیر

اراضی واقع در محدوده روستاهای بخش دهستان برآن جنوبی - شهر زیار - ارزش گذاری این بلوک بر اساس معبر ۱۲ متر عرض می باشد

حدود اربعه بلوک

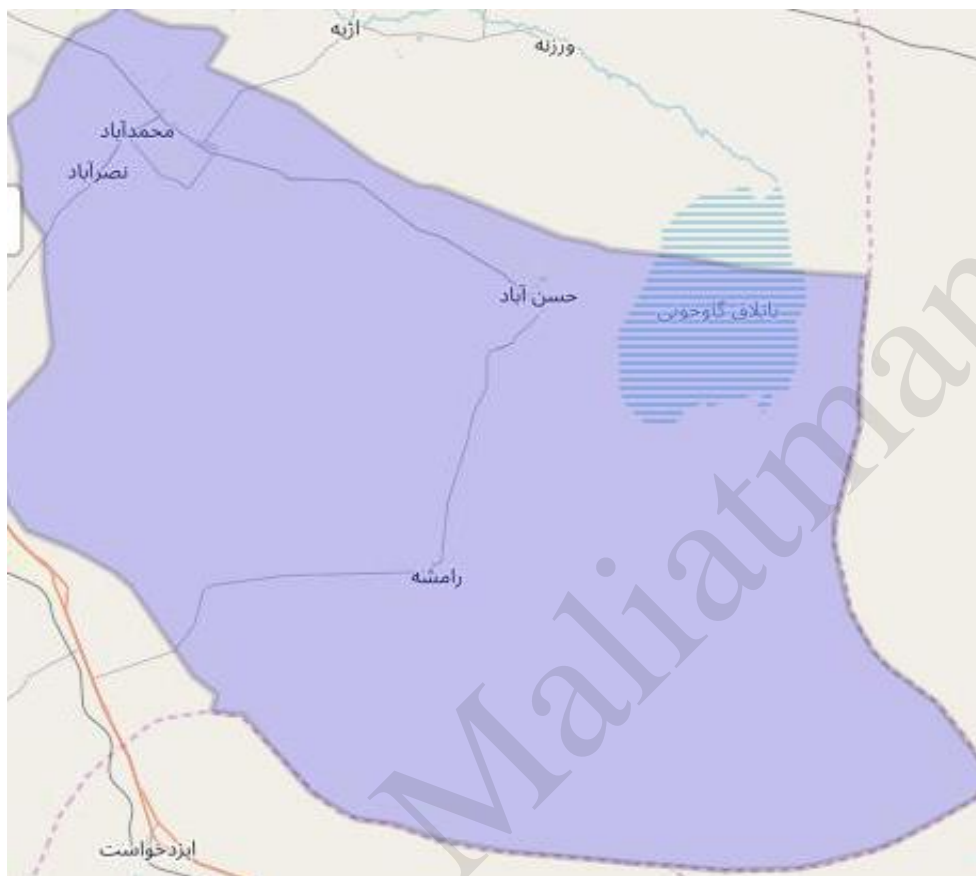
شمال	شهر زیار
شرق	شهر زیار
جنوب	شهر زیار
غرب	شهر زیار

مسکونی	۲۸,۰۰۰
تجاری	۵۶,۰۰۰
اداری	۴۲,۰۰۰



شماره بلوک	۶۰-۰۵۳	اداره سنیم	۲۰۶۰
مسیر			
اراضی واقع در محدوده روستاهای بخش دهستان برآن جنوبی - زاینده رود، پایان محدوده، نامشخص، حد شرقی شهر زیار ارزش گذاری این بلوک بر اساس معبر ۱۲ متر عرض می باشد			
حدود اربعه بلوک			
شمال	زاینده رود	شرق	پایان محدوده
جنوب	نامشخص	غرب	حد شرقی شهر زیار
مسکونی	۲۸,۰۰۰	تجاری	۵۶,۰۰۰
اداری	۴۲,۰۰۰		

	شماره بلوک	۲۰۶۰	اداره سنیم
	مسیر		
<p>اراضی واقع در محدوده جاده هدایت (قلعه شور)، پایان محدوده شهریهارستان، پایان محدوده ، جاده فاطمی و امتداد آن بسمت شمال و جنوب - ارزش گذاری این بلوک بر اساس معبر ۱۲ متر عرض می باشد</p>			
حدود اربعه بلوک			
شمال		جاده هدایت (قلعه شور)	
شرق		پایان محدوده شهریهارستان	
جنوب		پایان محدوده	
غرب		جاده فاطمی و امتداد آن بسمت شمال و جنوب	
مسکونی		۲۸,۰۰۰	
تجاری		۵۶,۰۰۰	
اداری		۴۲,۰۰۰	



شماره بلوک	۶۰-۵۵
اداره سنیم	۲۰۶۰

مسیر
 اراضی واقع در محدوده پایان محدوده ، پایان محدوده ، پایان محدوده ،
 پایان محدوده شهر بهارستان ، شهر های حسن آباد ، نیک آباد ، نصر
 آباد ، محمد آباد جرقویه و روستا های تابعه - ارزش گذاری این بلوک بر
 اساس معبر ۱۲ متر عرض می باشد

حدود اربعه بلوک

شمال	پایان محدوده
شرق	پایان محدوده
جنوب	پایان محدوده
غرب	پایان محدوده شهر بهارستان

مسکونی	۲۸,۰۰۰
تجاری	۵۶,۰۰۰
اداری	۴۲,۰۰۰